SEZNAM PŘÍLOH:

E. DOKLADOVÁ DOKUMENTACE

E.
PDPS

SOUŘADNICOVÝ SYSTÉM: S-JTSK
VÝŠKOVÝ SYSTÉM: BpV

KRESLIL:	ING. LUKÁŠ TOBEŠ	
ZPRACOVAL:	ING. LUKÁŠ TOBEŠ	
TECHNICKÁ KONTROLA:	MILOŠ BEDNÁŘ, DiS.	
ZODPOVĚDNÝ PROJEKTANT:	ING. LUKÁŠ TOBEŠ	
HLAVNÍ PROJEKTANT:	ING. JAN BURSA	
KRAJ: PARDUBICKÝ	OKRES: SVITAVY	OBEC: VENDOLÍ

MDS PROJEKT
FÖRSTEROVA Č.P. 175, 566 01 VYSOKÉ MÝTO
EMAIL.: MDS@MDSPROJEKT.CZ

INVESTOR: SPRÁVA A ÚDRŽBA SILNIC PARDUBICKÉHO KRAJE

AKCE:

REKONSTRUKCE SILNICE III/3661 KŘIŽ. I/34 – VENDOLÍ

OBJEKT: **E. DOKLADOVÁ DOKUMENTACE**

OBSAH:

DOKLADOVÁ DOKUMENTACE

STUPEŇ:	PDPS
ZAK.ČÍSLO:	2378-21-3
ARCHIVNÍ ČÍSLO:	2378
DATUM:	05/2021
FORMÁT:	A4
MĚŘÍTKO:	–
ČÍSLO SOUPRAVY:	
ČÍSLO PŘÍLOHY:	E.

E. DOKLADOVÁ ČÁST

OBEC VENDOLÍ 2
ČEZ DISTRIBUCE, a.s. 3
ČEZ ICT SERVICES, a.s. 23
TELCO PRO SERVICES, a.s. 25
CETIN, a.s. 42
GRIDSERVICES, s.r.o. 83
VODÁRENSKÁ SVITAVY, s.r.o. 86
SPORTES SVITAVY, s.r.o. 97
SPRÁVA ŽELEZNIC, státní organizace 98
ČEPS, a.s. 114
NET4GAS, s.r.o. 121
ČESKÉ RADIOKOMUNIKACE, a.s. 124
PODA, a.s. 126
T-MOBILE CZECH REPUBLIC, a.s. 127
VODAFONE CZECH REPUBLIC, a.s. 131
OBEC VENDOLÍ 134
OÚ VENDOLÍ - POVOLENÍ KE KÁCENÍ 135
MÚ SVITAVY - ÚZEMNÍ PLÁNOVÁNÍ 137
MÚ SVITAVY - ODB. ŽIVOTNÍHO PROSTŘEDÍ 139
MÚ SVITAVY - SOUHLAS DLE §14 odst. 2 lesního zákona 144
KÚ PARDUBICKÉHO KRAJE - ODD. OCHRANY PŘÍRODY A KRTAJINY 148
KÚ PARDUBICKÉHO KRAJE - ODD. DOPRVNÍ OBSLUŽNOSTI 149
POLICIE ČR - DI SVITAVY_STANOVISKO 150
POLICIE ČR - DI SVITAVY_ZS PŘIPOJENÍ 153
POLICIE ČR - DI SVITAVY_ZS ÚLOŽENÍ SÍTÍ 155
SPRÁVA ŽELEZNIC s.o. 157
POVODÍ MORAVY s.p. 162
KRAJSKÁ HYGIENICKÁ STANICE - ÚP SVITAVY 165
REGIONÁLNÍ STŘEDISKO VOJENSKÉ DOPRAVY HRADEC KRÁLOVÉ 168
SEKCE NAKLÁDÁNÍ S MAJETKEM - MO ČR. 169
VODÁRENSKÁ SVITAVY s.r.o. 171
ČEZ DISTRIBUCE a.s. 172
CETIN a.s. 177
GASNET SLUŽBY s.r.o. 218

OBEC VENDOLÍ

PSČ 569 14
Tel. 461 545 795, e-mail: obec.vendoli @ bezdrat.net

MDS projekt s.r.o.
Försterova 175
566 01 Vysoké Mýto

Váš dopis značky/ze dne	naše značka	vyřizuje	Vendolí dne
20-2154-3	183/20	Buchta	18. 2. 2020

Věc : **Vyjádření k podzemním vedením – Rekonstrukce silnice III/3661 křiž. I/34- Vendolí, PD**

Dobrý den.
V silnici III/3661 je v dotčených částech vedena tlaková kanalizace. V příloze Vám zasíláme digitálně zpracované skutečné zaměření.

Vladimír Buchta
starosta obce

OBEC VENDOLÍ
IČO: 277541
569 14 VENDOLÍ
okres Svitavy

DISTRIBUCE

MDS Projekt s.r.o.

NAŠE ZNAČKA
0101259461

VYŘÍZENO DNE
17.02.2020

Sdělení o existenci energetického zařízení, sítě pro elektronickou komunikaci nebo zařízení technické infrastruktury v majetku společnosti ČEZ Distribuce, a. s., pro akci:

Rekonstrukce silnice III3661 křiž. I34-Vendolí, PD

Vážený zákazníku,

Na základě Vaší žádosti 0101259461 ze dne 17.02.2020 Vám zasíláme sdělení o existenci energetického zařízení, sítě pro elektronickou komunikaci nebo zařízení technické infrastruktury v majetku společnosti ČEZ Distribuce, a. s., ve Vámi vymezeném zájmovém území.

Dovolujeme si Vás upozornit, že **sdělení nenahrazuje** vyjádření provozovatele distribuční soustavy k projektové dokumentaci pro územní nebo stavební řízení, k připojení nového odběru, zdroje elektrické energie nebo k navýšení rezervovaného příkonu a výkonu a s výjimkou havárií ani souhlas s činností v ochranném pásmu.
Toto sdělení je platné do 17.08.2020 a je jedním z podkladů pro zpracování projektové dokumentace, pokud je taková dokumentace zpracovávána.

V majetku ČEZ Distribuce, a. s., se na Vámi uvedeném zájmovém území nachází nebo ochranným pásmem zasahuje energetické zařízení typu:

	síť NN	síť VN	síť VVN
Podzemní síť	střet		
Nadzemní síť	střet	střet	

Stanice	střet

V majetku ČEZ Distribuce, a. s., se na Vámi uvedeném zájmovém území nachází nebo ochranným pásmem zasahuje síť pro elektronickou komunikaci typu:

	síť pro elektronickou komunikaci
Podzemní síť	
Nadzemní síť	

Zařízení technické infrastruktury zahrnuje zejména vodovodní, kanalizační a plynové přípojky pro objekty ČEZ Distribuce a. s., a dále pak další podzemní a nadzemní zařízení sloužící pro provoz distribuční sítě. V majetku ČEZ Distribuce, a. s., se na Vámi uvedeném zájmovém území nachází nebo ochranným pásmem zasahuje zařízení technické infrastruktury:

	zařízení technické infrastruktury
Nadzemní nebo podzemní	

Energetické zařízení (mimo nadzemních sítí NN), zařízení sítě pro elektronickou komunikaci a zařízení technické infrastruktury je chráněno ochranným pásmem podle § 46 zákona č. 458/2000 Sb., o podmínkách podnikání a o výkonu státní správy v energetických odvětvích a o změně některých zákonů (energetický zákon), ve znění pozdějších předpisů. Přibližný průběh tras energetických zařízení, sítě pro elektronickou komunikaci (v trase kabelového vedení může být uloženo několik kabelů energetických i komunikačních) a tras zařízení technické infrastruktury zasíláme v příloze tohoto dopisu.

V případě existence **podzemních** energetických zařízení, sítě pro elektronickou komunikaci nebo zařízení technické infrastruktury je povinností stavebníka alespoň 14 dní před započetím zemních prací požádat telefonicky na 800 850 860 nebo e-mailem na info@cezdistribuce.cz o tzv. **vytyčení trasy podzemního zařízení**, sítě pro elektronickou komunikaci nebo zařízení technické infrastruktury. O vytyčení lze požádat pouze na základě vydaného sdělení o existenci energetického zařízení, sítě pro elektronickou komunikaci nebo zařízení technické infrastruktury, a to (mimo havárií) nejpozději 30 dní před koncem jeho platnosti.

Dojde-li k obnažení podzemního vedení nebo k poškození energetického zařízení, sítě pro elektronickou komunikaci nebo zařízení se sítí pro elektronickou komunikaci související nebo zařízení technické infrastruktury ve vlastnictví ČEZ Distribuce, a. s., nahlaste nám prosím tuto skutečnost bezodkladně jako poruchu na bezplatnou linku 800 850 860.

Pokud uvažovaná **akce nebo činnost zasáhne do ochranného pásma** nadzemních vedení, trafostanic nebo sítě pro elektronickou komunikaci, popř. bude po vytyčení zjištěno, že zasahuje do ochranného pásma podzemních energetických zařízení nebo zařízení pro elektronickou komunikaci, je nutné písemně požádat společnost ČEZ Distribuce, a. s., o souhlas s činností v ochranném pásmu (formulář je k dispozici na www.cezdistribuce.cz v části Formuláře / Činnosti v ochranných pásmech, kontaktní údaje pro podání Vaší žádosti naleznete v zápatí). Jestliže uvažovaná akce vyvolá potřebu dílčí změny trasy vedení nebo přemístění některých prvků energetického zařízení nebo sítě pro elektronickou komunikaci včetně souvisejícího zařízení, je nutné včas společnost ČEZ Distribuce, a. s., požádat o přeložku zařízení podle § 47 energetického zákona.

Zároveň Vás upozorňujeme, že v zájmovém území se může nacházet taktéž energetické zařízení, síť pro elektronickou komunikaci nebo zařízení technické infrastruktury, které není v majetku společnosti ČEZ Distribuce, a. s.

V souvislosti s výše uvedeným si Vás dovolujeme upozornit, že uvedené sdělení včetně jeho příloh obsahuje skutečnosti tvořící obchodní tajemství společnosti ČEZ Distribuce, a. s. Poskytnuté informace jsou dále také důvěrnými informacemi a obchodně citlivými informacemi společnosti ČEZ Distribuce, a. s. Z výše uvedených důvodů si Vás proto společnost ČEZ Distribuce, a. s., dovoluje upozornit, že s poskytnutými informacemi je potřeba nakládat dle platných právních předpisů, v opačném případě se vystavujete postihu ve smyslu platné právní úpravy. V této souvislosti si Vás dále dovolujeme upozornit, že požadované informace nesmí být předány, sděleny, využity, zpřístupněny, či jiným způsobem postoupeny na jakoukoli třetí osobu bez předchozího prokazatelného souhlasu společnosti ČEZ Distribuce, a. s. Informace o existenci energetického zařízení, sítě pro elektronickou komunikaci a zařízení technické infrastruktury mohou být využity pouze pro účel, pro který byly vyžádány.

S pozdravem

ČEZ Distribuce, a. s.
Děčín, Děčín IV-Podmokly
Teplická 874/8
PSČ 405 02
IČ: 24729035

Přílohy

1. Situační výkres zájmového území
2. Podmínky pro provádění činností v ochranných pásmech energetických zařízení, sítě pro elektronickou komunikaci a zařízení technické infrastruktury

Platí pouze se sdělením číslo 0101259461.

Zakreslené polohy zařízení v příloze jsou pouze informativní.

Situační výkres zájmového území (klad mapových listů)

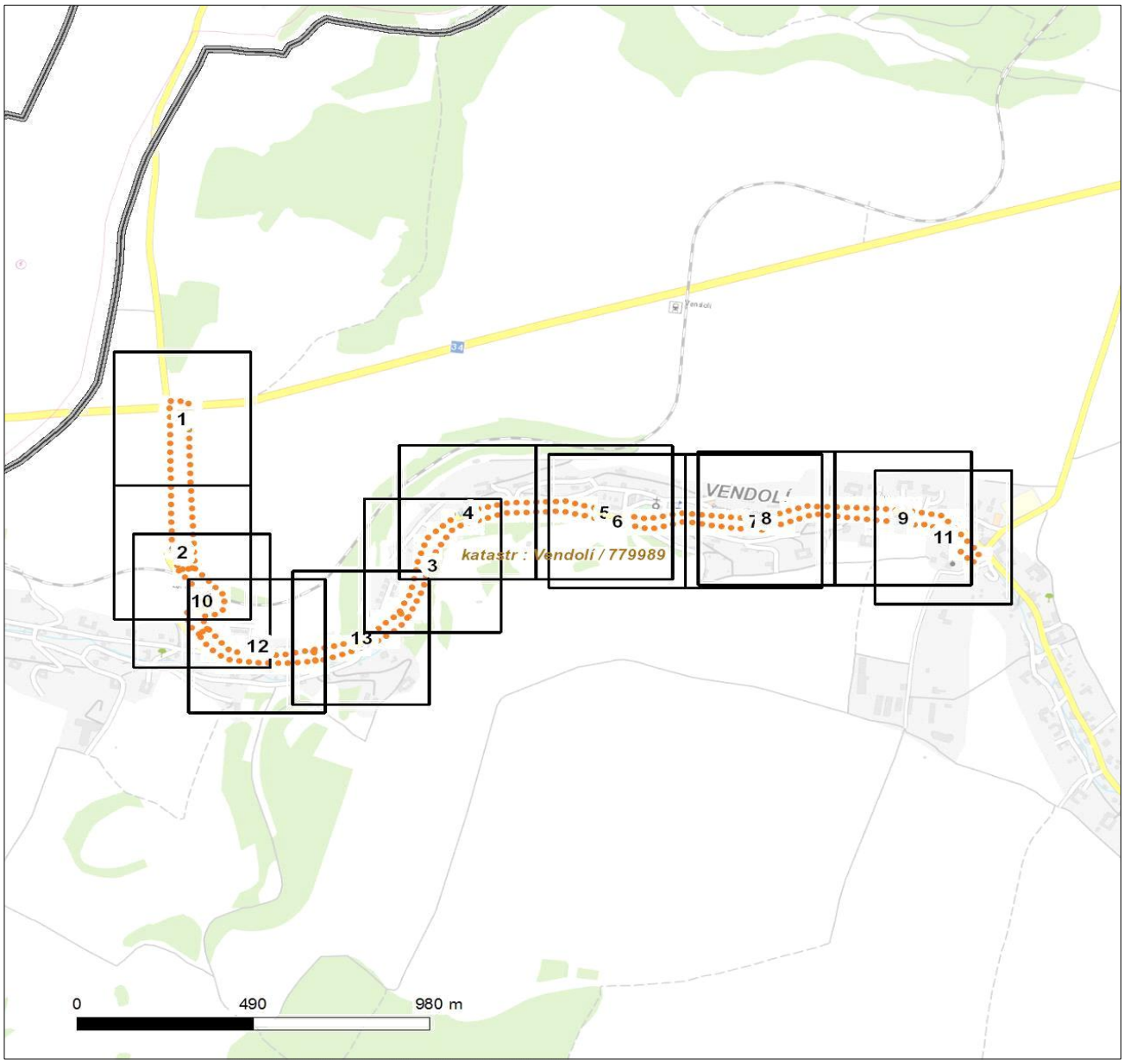

Není-li zobrazena katastrální mapa, zadejte žádost znovu. Katastrální mapa je generována prostřednictvím externí WMS služby, jejíž provoz nezajišťuje společnost ČEZ Distribuce, a. s.

LEGENDA

- Podzemní vedení NN do 1 kV
- Nadzemní vedení NN do 1 kV
- Podzemní vedení VN do 35 kV
- Nadzemní vedení VN do 35 kV
- Podzemní vedení VVN 110 kV
- Nadzemní vedení VVN 110 kV
- NN přívod odběratele
- Zařízení technické infrastruktury
- Cizí energetické vedení
- Zájmové území
- TS Stanice do 52 kV - stožárová
- TS Stanice do 52 kV - zděná
- TR Transformovna (nad 52 kV)
- Probíhající investice ČEZ Distribuce
- TS Stanice ČEZ Distribuce ve výstavbě
- Zařízení ČEZ Distribuce ve výstavbě
- Hranice katastrálního území
- Nadzemní síť pro elektronickou komunikaci
- Podzemní síť pro elektronickou komunikaci
- HDPE trubka

Souběhy sítí pro elektronickou komunikaci s energetickými sítěmi:

- Souběh s podzemním vedením NN do 1 kV
- Souběh s nadzemním vedením NN do 1 kV
- Souběh s podzemním vedením VN do 35 kV
- Souběh s nadzemním vedením VN do 35 kV
- Souběh s podzemním vedením VVN 110 kV
- Souběh s nadzemním vedením VVN 110 kV

Platí pouze se sdělením číslo 0101259461.

Zakreslené polohy zařízení v příloze jsou pouze informativní.

Situační výkres - list 1

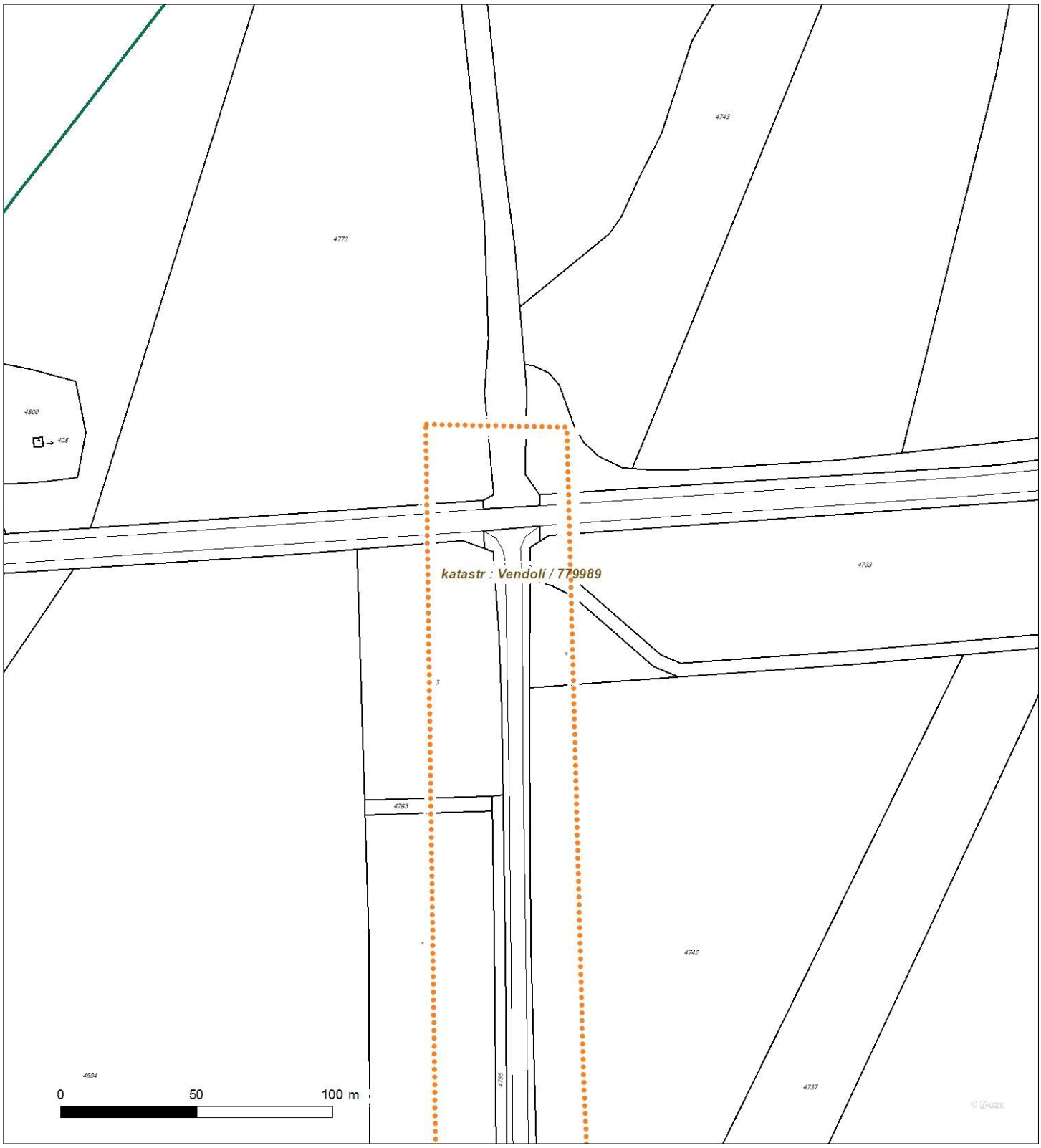

Není-li zobrazena katastrální mapa, zadejte žádost znovu. Katastrální mapa je generována prostřednictvím externí WMS služby, jejíž provoz nezajišťuje společnost ČEZ Distribuce, a. s.

Platí pouze se sdělením číslo 0101259461.

Zakreslené polohy zařízení v příloze jsou pouze informativní.

Situační výkres - list 2

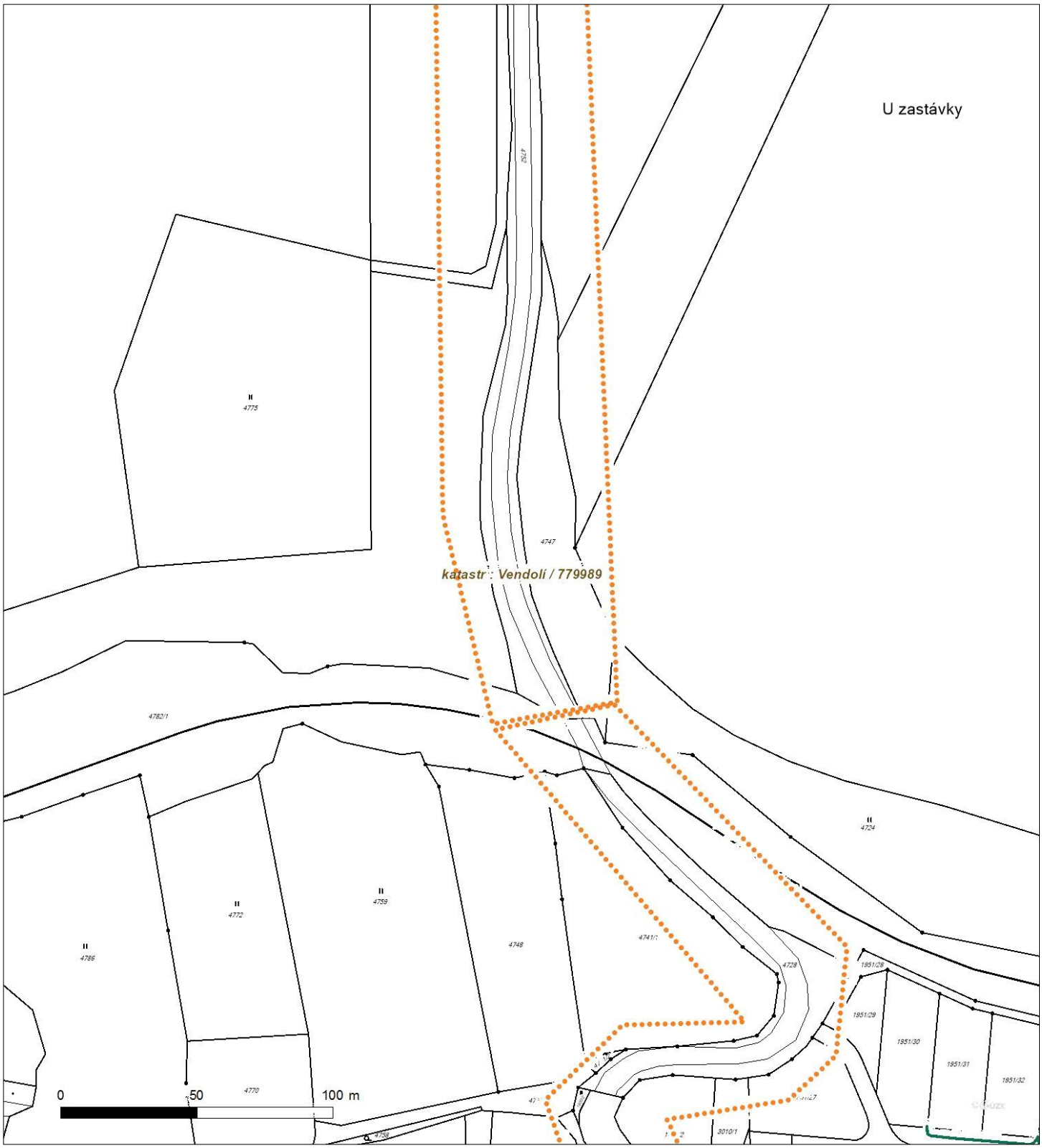

Není-li zobrazena katastrální mapa, zadejte žádost znovu. Katastrální mapa je generována prostřednictvím externí WMS služby, jejíž provoz nezajišťuje společnost ČEZ Distribuce, a. s.

Platí pouze se sdělením číslo 0101259461.

Zakreslené polohy zařízení v příloze jsou pouze informativní.

Situační výkres - list 3

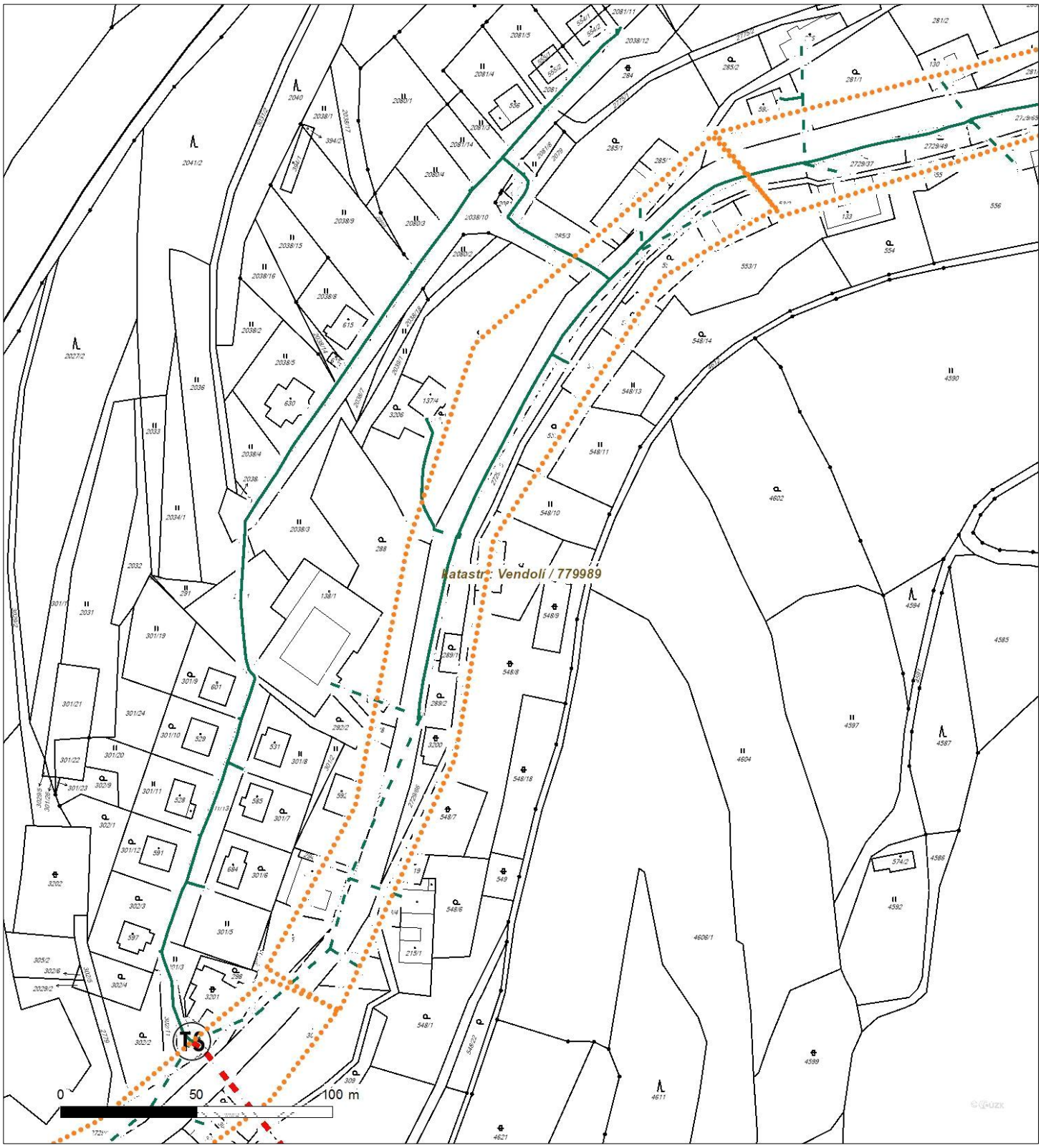

Není-li zobrazena katastrální mapa, zadejte žádost znovu. Katastrální mapa je generována prostřednictvím externí WMS služby, jejíž provoz nezajišťuje společnost ČEZ Distribuce, a. s.

Platí pouze se sdělením číslo 0101259461.

Zakreslené polohy zařízení v příloze jsou pouze informativní.

Situační výkres - list 4

Není-li zobrazena katastrální mapa, zadejte žádost znovu. Katastrální mapa je generována prostřednictvím externí WMS služby, jejíž provoz nezajišťuje společnost ČEZ Distribuce, a. s.

Platí pouze se sdělením číslo 0101259461.

Zakreslené polohy zařízení v příloze jsou pouze informativní.

Situační výkres - list 5

Není-li zobrazena katastrální mapa, zadejte žádost znovu. Katastrální mapa je generována prostřednictvím externí WMS služby, jejíž provoz nezajišťuje společnost ČEZ Distribuce, a. s.

Platí pouze se sdělením číslo 0101259461.

Zakreslené polohy zařízení v příloze jsou pouze informativní.

Situační výkres - list 6

Není-li zobrazena katastrální mapa, zadejte žádost znovu. Katastrální mapa je generována prostřednictvím externí WMS služby, jejíž provoz nezajišťuje společnost ČEZ Distribuce, a. s.

Platí pouze se sdělením číslo 0101259461.

Zakreslené polohy zařízení v příloze jsou pouze informativní.

Situační výkres - list 7

Není-li zobrazena katastrální mapa, zadejte žádost znovu. Katastrální mapa je generována prostřednictvím externí WMS služby, jejíž provoz nezajišťuje společnost ČEZ Distribuce, a. s.

Platí pouze se sdělením číslo 0101259461.

Zakreslené polohy zařízení v příloze jsou pouze informativní.

Situační výkres - list 8

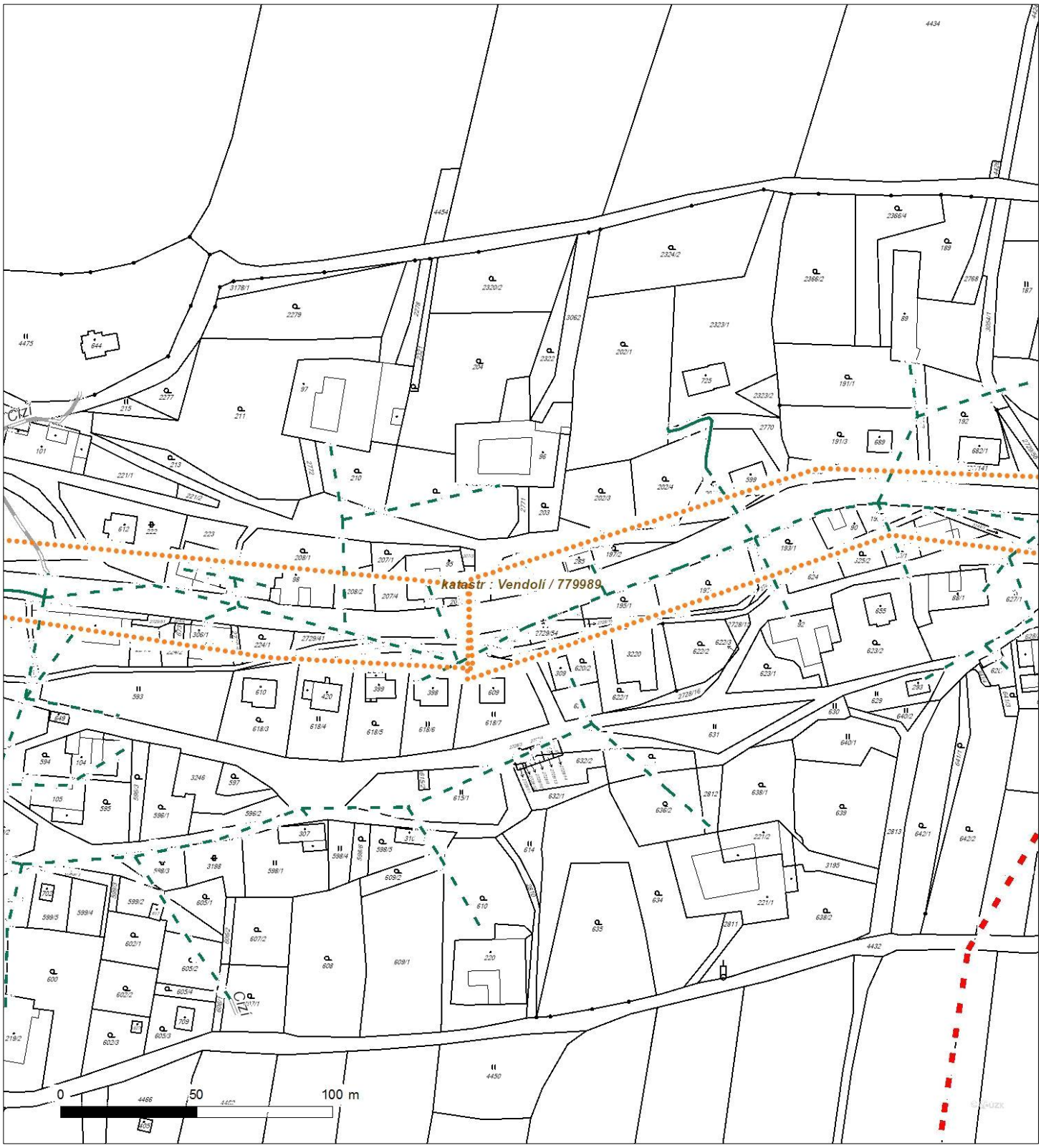

Není-li zobrazena katastrální mapa, zadejte žádost znovu. Katastrální mapa je generována prostřednictvím externí WMS služby, jejíž provoz nezajišťuje společnost ČEZ Distribuce, a. s.

Platí pouze se sdělením číslo 0101259461.

Zakreslené polohy zařízení v příloze jsou pouze informativní.

Situační výkres - list 9

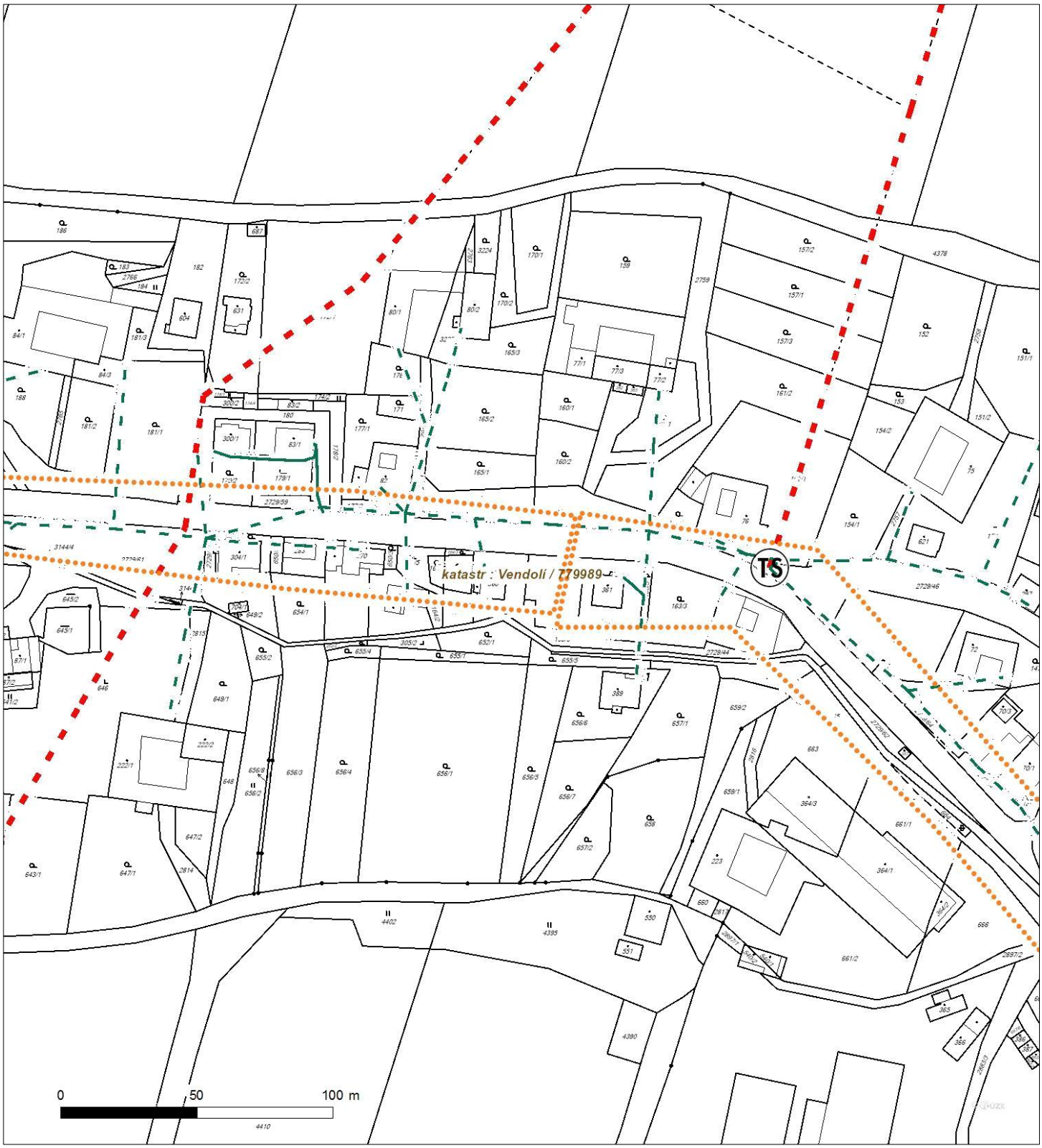

Není-li zobrazena katastrální mapa, zadejte žádost znovu. Katastrální mapa je generována prostřednictvím externí WMS služby, jejíž provoz nezajišťuje společnost ČEZ Distribuce, a. s.

Platí pouze se sdělením číslo 0101259461.

Zakreslené polohy zařízení v příloze jsou pouze informativní.

Situační výkres - list 10

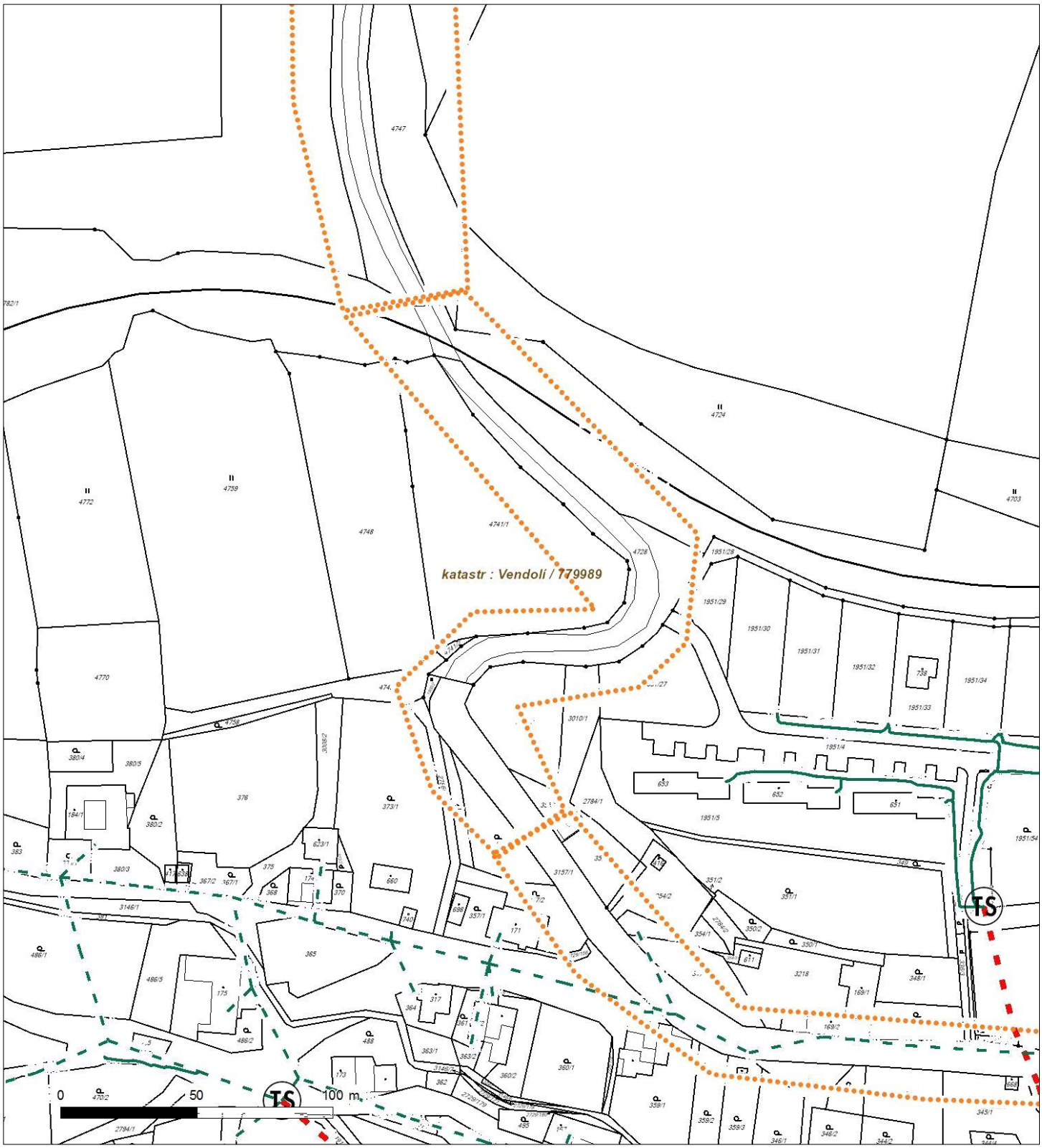

Není-li zobrazena katastrální mapa, zadejte žádost znovu. Katastrální mapa je generována prostřednictvím externí WMS služby, jejíž provoz nezajišťuje společnost ČEZ Distribuce, a. s.

Platí pouze se sdělením číslo 0101259461.

Zakreslené polohy zařízení v příloze jsou pouze informativní.

Situační výkres - list 11

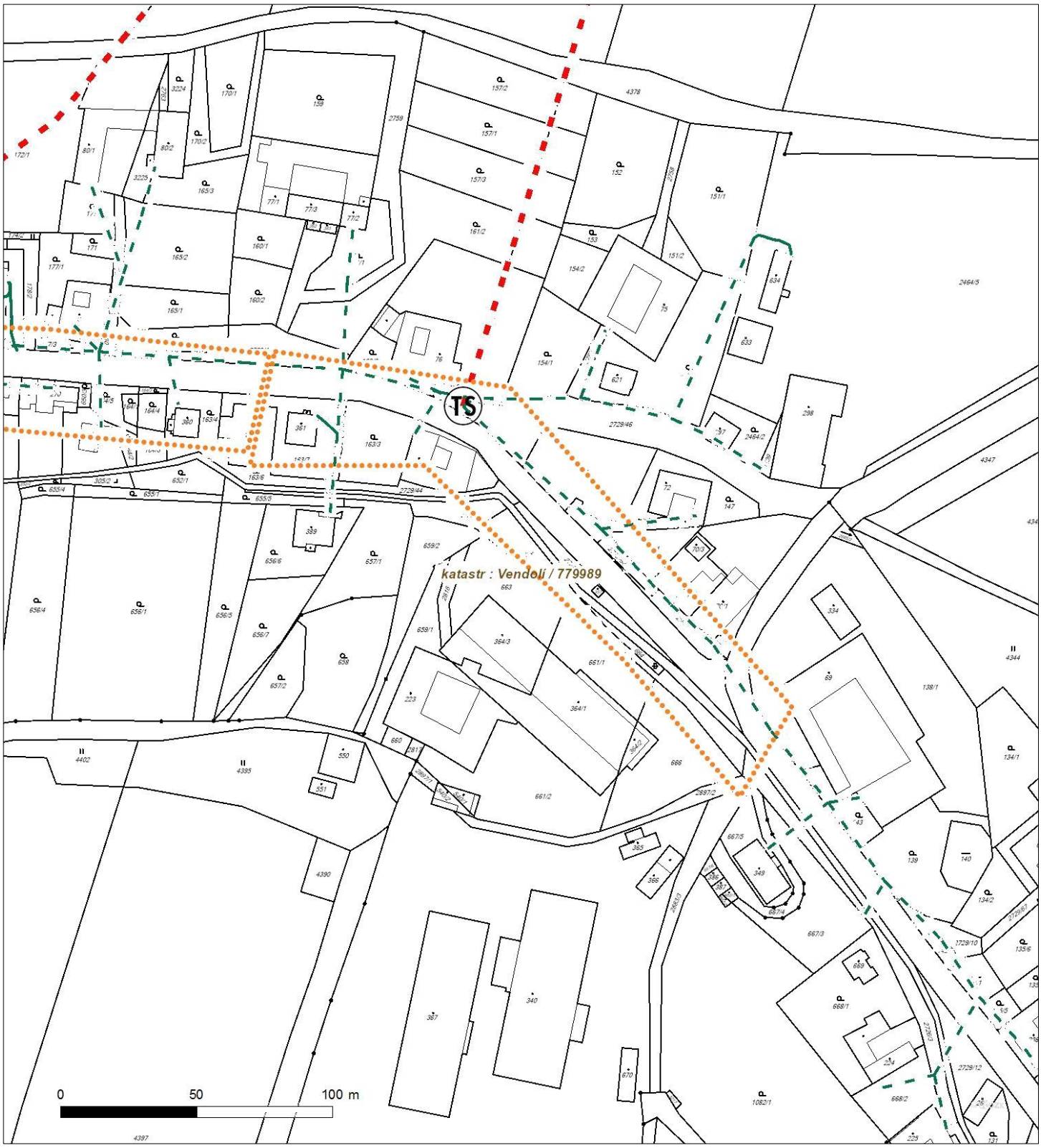

Není-li zobrazena katastrální mapa, zadejte žádost znovu. Katastrální mapa je generována prostřednictvím externí WMS služby, jejíž provoz nezajišťuje společnost ČEZ Distribuce, a. s.

Platí pouze se sdělením číslo 0101259461.

Zakreslené polohy zařízení v příloze jsou pouze informativní.

Situační výkres - list 12

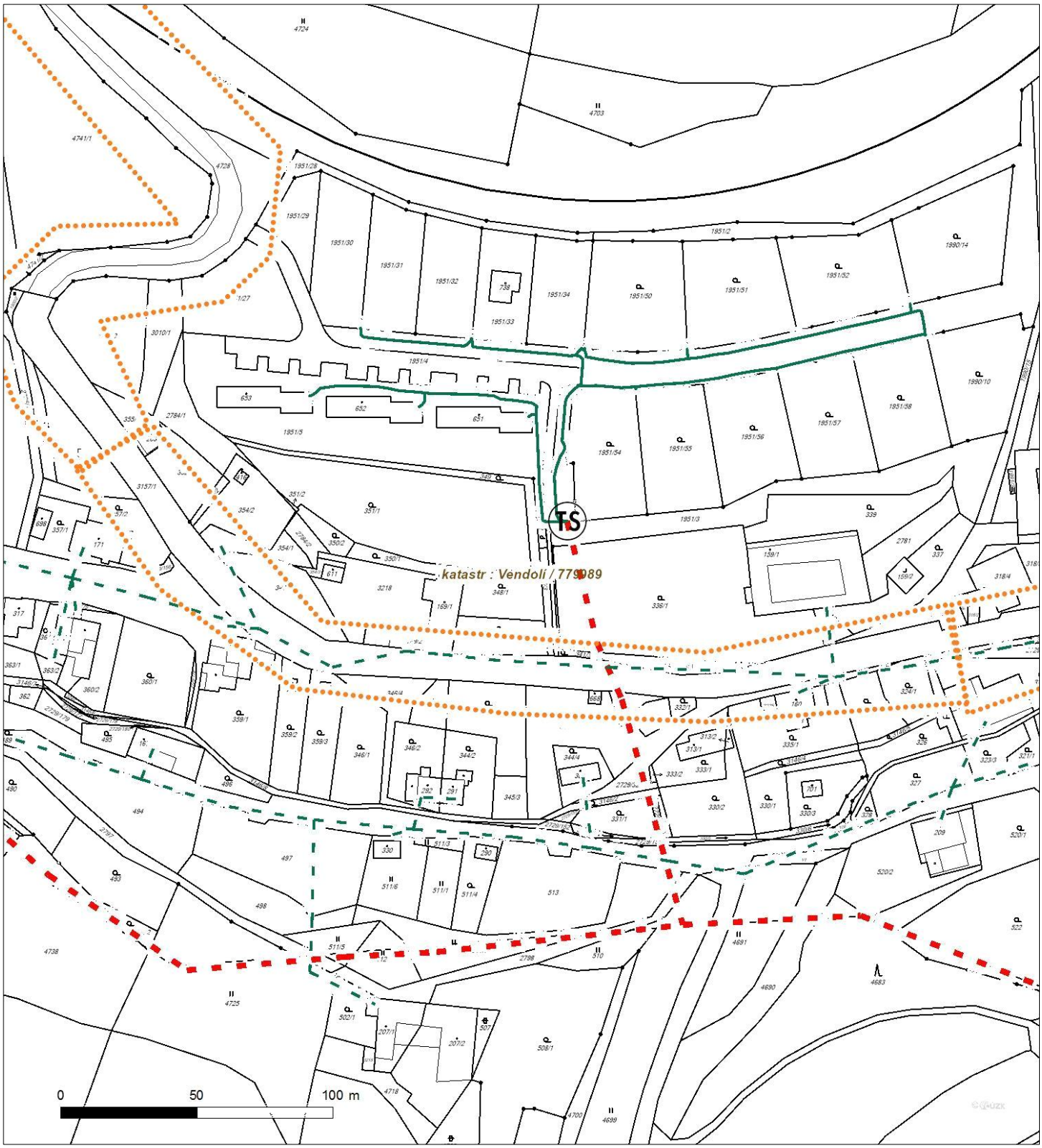

Není-li zobrazena katastrální mapa, zadejte žádost znovu. Katastrální mapa je generována prostřednictvím externí WMS služby, jejíž provoz nezajišťuje společnost ČEZ Distribuce, a. s.

Platí pouze se sdělením číslo 0101259461.

Zakreslené polohy zařízení v příloze jsou pouze informativní.

Situační výkres - list 13

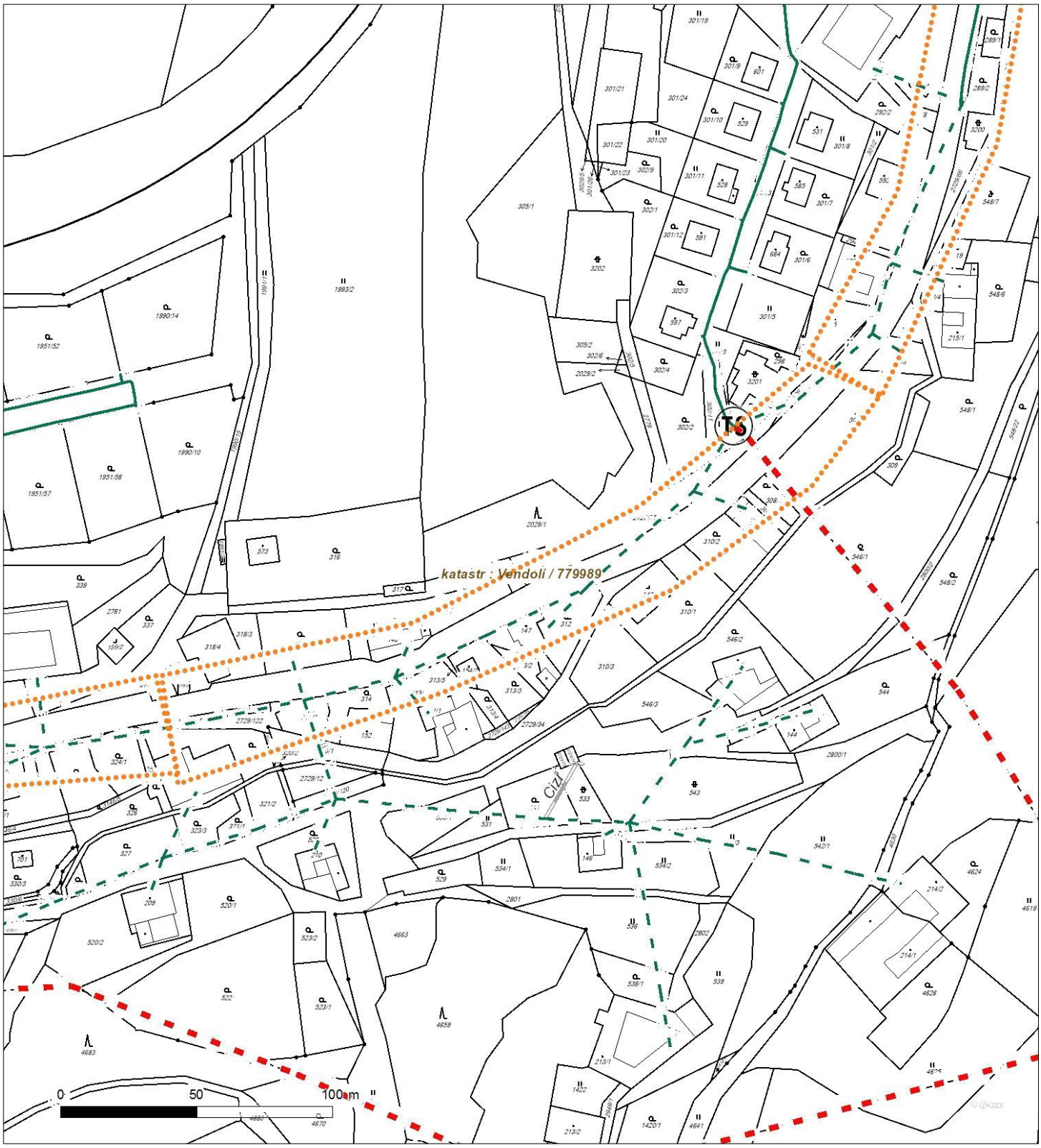

Není-li zobrazena katastrální mapa, zadejte žádost znovu. Katastrální mapa je generována prostřednictvím externí WMS služby, jejíž provoz nezajišťuje společnost ČEZ Distribuce, a. s.

PODMÍNKY PRO PROVÁDĚNÍ ČINNOSTÍ V OCHRANNÝCH PÁSMECH PODZEMNÍCH VEDENÍ

Ochranné pásmo podzemních vedení elektrizační soustavy do 110 kV včetně a vedení řídící, měřící a zabezpečovací techniky je stanoveno v § 46, odst. (5), Zák. č. 458/2000 Sb., tj. zákona o podmínkách podnikání a o výkonu státní správy v energetických odvětvích a o změně některých zákonů (energetický zákon), ve znění pozdějších předpisů (dále jen "energetický zákon"), a činí 1 metr po obou stranách krajního kabelu (energetického nebo pro elektronickou komunikaci) kabelové trasy, nad 110 kV činí 3 metry po obou stranách krajního kabelu.

V ochranném pásmu podzemního vedení je podle § 46 odst. (8) a (10) energetického zákona zakázáno:

a) zřizovat bez souhlasu vlastníka těchto zařízení stavby či umisťovat konstrukce a jiná podobná zařízení, jakož i uskladňovat hořlavé a výbušné látky,
b) provádět bez souhlasu vlastníka zemní práce,
c) provádět činnosti, které by mohly ohrozit spolehlivost a bezpečnost provozu těchto zařízení nebo ohrozit život, zdraví či majetek osob,
d) provádět činnosti, které by znemožňovaly nebo podstatně znesnadňovaly přístup k těmto zařízením,
e) vysazovat trvalé porosty a přejíždět vedení těžkými mechanizmy.

Pokud stavba nebo stavební činnost zasahuje do ochranného pásma podzemního vedení, je třeba požádat o písemný souhlas vlastníka nebo provozovatele tohoto zařízení na základě § 46, odst. (8) a (11) energetického zákona.

V ochranných pásmech podzemních energetických vedení a sítí pro elektronickou komunikaci je třeba dále dodržovat následující podmínky:

1. Dodavatel prací musí před zahájením prací zajistit vytýčení podzemního zařízení a prokazatelně seznámit pracovníky, jichž se to týká, s jejich polohou a upozornit na odchylky od výkresové dokumentace.
2. Výkopové práce do vzdálenosti 1 metr od osy (krajního) kabelu musí být prováděny ručně.
3. Zemní práce musí být prováděny v souladu s ČSN 73 6133 Návrh a provádění zemního tělesa pozemních komunikací a při zemních pracích musí být dodrženo Nařízení vlády č. 591/2006 Sb., bližších minimálních požadavcích na bezpečnost a ochranu zdraví při práci na staveništích.
4. Místa křížení a souběhy ostatních zařízení se zařízeními energetickými, komunikačními sítěmi pro elektronickou komunikaci nebo zařízeními technické infrastruktury musí být vyprojektovány a provedeny zejména dle ČSN 73 6005, ČSN EN 50 341-1,2, ČSN EN 50341-3-19, ČSN EN 50423-1, ČSN 2000-5-52 a PNE 33 3302, PNE 34 1050.
5. Dodavatel prací musí oznámit příslušnému provozovateli distribuční soustavy zahájení prací minimálně 3 pracovní dny předem.
6. Při potřebě přejíždění trasy podzemních vedení nebo podzemních zařízení vozidly nebo mechanizmy je třeba po dohodě s vlastníkem provést dodatečnou ochranu proti mechanickému poškození.
7. Je zakázáno manipulovat s obnaženými kabely pod napětím. Odkryté kabely musí být za vypnutého stavu řádně vyvěšeny, chráněny proti poškození a označeny výstražnou tabulkou dle ČSN ISO 3864. Odkryté zařízení sítě pro elektronickou komunikaci, či ochranné trubky musí být řádně zabezpečeno při práci i proti poškození nepovolanou osobou.
8. Před záhozem kabelové trasy musí být zástupce vlastníka kabelu / ochranné trubky vyzván ke kontrole uložení. Pokud toto organizace provádějící zemní práce neprovede, vyhrazuje si provozovatel distribuční soustavy právo nechat inkriminované místo znovu odkrýt.
9. Při záhozu musí být zemina pod kabely řádně udusána, kabely zapískovány a provedeno krytí proti mechanickému poškození. Podkopané kabely sítě elektronické komunikace budou podloženy ve vzdálenosti 1,5 m a zemina pod podložením musí být řádně upěchována. Pro zavěšení kabelu nebude použito sousedních kabelů nebo potrubí. Kabelové spojky budou uloženy vodorovně na můstku. Při práci s vysazováním a podkládáním kabelů stavebník včas vyzve k přítomnosti pracovníka pověřeného ČEZ Distribuce, a. s.
10. Bez předchozího souhlasu je zakázáno snižovat nebo zvyšovat vrstvu zeminy nad kabelem.
11. Každé poškození zařízení provozovatele distribuční soustavy musí být okamžitě nahlášeno na Kontaktní bezplatnou linku ČEZ Distribuce 800 850 860, která je Vám k dispozici 24 hodin denně, 7 dní v týdnu.
12. Ukončení stavby musí být neprodleně ohlášeno příslušnému provoznímu útvaru.
13. **Po dokončení stavby provozovatel distribuční soustavy nesouhlasí s vyhlášením ochranného pásma nových rozvodů, které jsou budovány, protože se již jedná o práce v ochranném pásmu zařízení provozovatele distribuční soustavy. Případné opravy nebo rekonstrukce na svém zařízení nebude provozovatel distribuční soustavy provádět na výjimku z ochranného pásma nebo na základě souhlasu s činností v tomto pásmu.**

Případné nedodržení uvedených podmínek bude řešeno příslušným stavebním úřadem nebo nahlášeno Energetickému regulačnímu úřadu jako správní delikt ve smyslu příslušného ustanovení energetického zákona spočívající v porušení zákazu provádět činnosti v ochranných pásmech dle § 46 uvedeného zákona.

PODMÍNKY PRO PROVÁDĚNÍ ČINNOSTÍ V OCHRANNÝCH PÁSMECH NADZEMNÍCH VEDENÍ

Ochranné pásmo nadzemního vedení podle § 46, odst. (3), Zák. č. 458/2000 Sb., tj. zákona o podmínkách podnikání a o výkonu státní správy v energetických odvětvích a o změně některých zákonů (energetický zákon), ve znění pozdějších předpisů (dále jen "energetický zákon") je souvislý prostor vymezený svislými rovinami vedenými po obou stranách vedení ve vodorovné vzdálenosti měřené kolmo na vedení, které činí od krajního vodiče vedení na obě jeho strany:

a) u napětí nad 1 kV a do 35 kV včetně
   - pro vodiče bez izolace 7 metrů (resp. 10 metrů u zařízení postaveného do 31. 12. 1994, vyjma lesních průseků, kde rozsah ochranného pásma i do uvedeného data činí 7 metrů),
   - pro vodiče s izolací základní 2 metry,
   - pro závěsná kabelová vedení 1 metr;
b) u napětí nad 35 kV do 110 kV včetně
   - pro vodiče bez izolace 12 metrů (resp. 15 metrů u zařízení postaveného do 31. 12. 1994).
   - pro vodiče s izolací základní 5 metrů
c) u zařízení sítě pro elektronickou komunikaci 1 metr od krajního vedení

Poznámka: Nadzemní vedení nízkého napětí (do 1 kV) není chráněno ochranným pásmem. Při činnostech prováděných v jeho blízkosti (práce v blízkosti) je nutné dodržet vzdálenosti dané ČSN EN 50110-1 ed. 2.

V ochranném pásmu nadzemního vedení je podle § 46 odst. (8) a (9) energetického zákona zakázáno:

1. zřizovat bez souhlasu vlastníka těchto zařízení stavby či umisťovat konstrukce a jiná podobná zařízení, jakož i uskladňovat hořlavé a výbušné látky,
2. provádět bez souhlasu vlastníka zemní práce,
3. provádět činnosti, které by mohly ohrozit spolehlivost a bezpečnost provozu těchto zařízení nebo ohrozit život, zdraví či majetek osob,
4. provádět činnosti, které by znemožňovaly nebo podstatně znesnadňovaly přístup k těmto zařízením,
5. vysazovat chmelnice a nechávat růst porosty nad výšku 3 metry.

Pokud stavba nebo stavební činnost zasahuje do ochranného pásma nadzemního vedení, je třeba požádat o písemný souhlas vlastníka nebo provozovatele tohoto zařízení na základě § 46, odst. (8) a (11) energetického zákona.

V ochranných pásmech nadzemních vedení je třeba dále dodržovat následující podmínky:

1. Při pohybu nebo pracích v blízkosti elektrického vedení se nesmí osoby, předměty, prostředky nemající povahu jeřábu přiblížit k živým částem vodičů vysokého napětí blíže než 2 metry a u vodičů velmi vysokého napětí blíže než 3 metry (dle PNE 330000-6), pokud není větší vzdálenost stanovena v jiném předpisu (např. ČSN ISO 12480-1).
2. Jeřáby a jim podobná zařízení musí být umístěny tak, aby v kterékoli poloze byly všechny jejich části mimo ochranné pásmo vedení, a musí být zamezeno vymrštění lana.
3. Je zakázáno stavět budovy nebo jiné objekty v ochranných pásmech nadzemních vedení vysokého napětí.
4. Je zakázáno, provádět veškeré pozemní práce, při kterých by byla narušena stabilita podpěrných bodů - sloupů nebo stožárů.
5. Je zakázáno upevňovat antény, reklamy, ukazatele apod. pod, přes nebo přímo na stožáry elektrického vedení.
6. Dodavatel prací musí prokazatelně seznámit své pracovníky, jichž se to týká s ČSN EN 50110-1.
7. Pokud není možné dodržet body č. 1 až 4, je možné požádat příslušný provozní útvar provozovatele distribuční soustavy o další řešení (zajištění odborného dohledu pracovníka s elektrotechnickou kvalifikací dle Vyhlášky č. 50/1978 Sb., vypnutí a zajištění zařízení, zaizolování živých částí apod.), pokud nejsou tyto podmínky již součástí jiného vyjádření ke konkrétní stavbě.
8. V případě požadavku na vypnutí zařízení po nezbytnou dobu provádění prací je nutné požádat minimálně 2 měsíce před požadovaným termínem. V případě vedení nízkého napětí je možné též požádat o zaizolování části vedení.
9. Stavba bude situována tak, aby každá její část včetně dočasných zařízení byla vzdálena nejméně 1,5 m od osy nadzemního zařízení pro elektronickou komunikaci.
10. Do vzdálenosti 1,5 m od osy nadzemního zařízení pro elektronickou komunikaci nebudou používány mechanismy ohrožující provoz zařízení, skladován materiál, zemina, prováděny postřiky nebo jiná činnost, která by mohla ohrozit provoz zařízení nebo jiného zařízení souvisejícího s nadzemní sítí pro elektronickou komunikaci.

Případné nedodržení uvedených podmínek bude řešeno příslušným stavebním úřadem nebo nahlášeno Energetickému regulačnímu úřadu jako správní delikt ve smyslu příslušného ustanovení energetického zákona, spočívající v porušení zákazu provádět činnosti v ochranných pásmech dle § 46 uvedeného zákona.

PODMÍNKY PRO PROVÁDĚNÍ ČINNOSTÍ V OCHRANNÝCH PÁSMECH ELEKTRICKÝCH STANIC

Ochranné pásmo elektrické stanice je stanoveno v § 46, odst. (6), Zák. č. 458/2000 Sb., tj. zákona o podmínkách podnikání a o výkonu státní správy v energetických odvětvích a o změně některých zákonů (energetický zákon), ve znění pozdějších předpisů (dále jen "energetický zákon") a je vymezeno svislými rovinami vedenými ve vodorovné vzdálenosti:

a) u venkovních el. stanic a dále stanic s napětím větším než 52 kV v budovách 20 metrů od oplocení nebo od vnějšího líce obvodového zdiva,
b) u stožárových elektrických stanic a věžových stanic s venkovním přívodem s převodem napětí z úrovně nad 1 kV a menší než 52 kV na úroveň nízkého napětí 7 m od vnější hrany půdorysu stanice ve všech směrech,
c) u kompaktních a zděných el. stanic s převodem napětí z úrovně nad 1 kV a menší než 52 kV na úroveň nízkého napětí 2 metry od vnějšího pláště stanice ve všech směrech,
d) u vestavěných el. stanic 1 metr od obestavění.

V ochranném pásmu elektrické stanice je podle § 46 odst. (8) a (10) energetického zákona zakázáno:

1. zřizovat bez souhlasu vlastníka těchto zařízení stavby či umisťovat konstrukce a jiná podobná zařízení, jakož i uskladňovat hořlavé a výbušné látky,
2. provádět bez souhlasu vlastníka zemní práce,
3. provádět činnosti, které by mohly ohrozit spolehlivost a bezpečnost provozu těchto zařízení nebo ohrozit život, zdraví či majetek osob,
4. provádět činnosti, které by znemožňovaly nebo podstatně znesnadňovaly přístup k těmto zařízením.

Pokud stavba nebo stavební činnost zasahuje do ochranného pásma elektrické stanice, je třeba požádat o písemný souhlas vlastníka nebo provozovatele tohoto zařízení na základě § 46, odst. (8) a (11) energetického zákona.

V ochranném pásmu elektrické stanice je dále zakázáno provádět činnosti, které by mohly mít za následek ohrožení bezpečnosti a spolehlivosti provozu stanice nebo zmenšující či podstatně znesnadňující její obsluhu a údržbu a to zejména:

5. provádět výkopové práce ohrožující zaústění podzemních vedení vysokého a nízkého napětí nebo stabilitu stavební části el. stanice (viz podmínky pro činnosti v ochranných pásmech podzemního vedení),
6. skladovat či umisťovat předměty bránící přístupu do elektrické stanice nebo k rozvaděčům vysokého nebo nízkého napětí,
7. umisťovat antény, reklamy, ukazatele apod.,
8. zřizovat oplocení, které by znemožnilo obsluhu el. stanice.

Případné nedodržení uvedených podmínek bude řešeno příslušným stavebním úřadem nebo nahlášeno Energetickému regulačnímu úřadu jako správní delikt ve smyslu příslušného ustanovení energetického zákona spočívající v porušení zákazu provádět činnosti v ochranných pásmech dle § 46 uvedeného zákona.

PODMÍNKY PRO PROVÁDĚNÍ ČINNOSTÍ V OCHRANNÝCH PÁSMECH NEBO BEZPROSTŘEDNÍ BLÍZKOSTI ZAŘÍZENÍ TECHNICKÉ INFRASTRUKTURY

Ochranné pásmo zařízení technické infrastruktury činí 1 metr po obou stranách od potrubí nebo kabelu.

V ochranném pásmu zařízení technické infrastruktury je zakázáno bez souhlasu ČEZ Distribuce, a.s., provádět činnosti, které by mohly ohrozit vodárenské, plynárenské, kanalizační nebo jiné zařízení technické infrastruktury, jejich spolehlivost a bezpečnost provozu. Při provádění veškerých činností v ochranném pásmu i mimo ně nesmí dojít k poškození těchto zařízení.

V projektech v bezprostřední blízkosti zařízení technické infrastruktury je nutno dodržet vzájemné vzdálenosti inženýrských sítí dle ČSN 73 6005.

ŽADATEL
MDS Projekt s.r.o.

NAŠE ZNAČKA	VYŘIZUJE / LINKA	VYŘÍZENO DNE
0700169482		17.02.2020

Sdělení o existenci komunikačního vedení společnosti ČEZ ICT Services, a. s.

Název akce: **Rekonstrukce silnice III3661 křiž. I34-Vendolí, PD**

Účel: **Informativní**

Vážený zákazníku,
dovolujeme si reagovat na Vaši žádost číslo 0700169482 ze dne 17.02.2020, která se týkala sdělení o existenci komunikačního zařízení na Vámi určeném zájmovém území.

Dle vědomí společnosti ČEZ ICT Services, a. s., se na Vámi vymezeném zájmovém území:
nenachází komunikační zařízení v majetku společnosti ČEZ ICT Services, a. s.

Zároveň si Vás dovolujeme upozornit, že není vyloučeno, že se ve Vámi vymezeném zájmovém území nachází jiné zařízení, které není v majetku společnosti ČEZ ICT Services, a. s.

Toto sdělení je platné do 17.02.2021.

V souvislosti s výše uvedeným si Vás dovolujeme upozornit, že sdělení o existenci či neexistenci sítí představuje skutečnosti tvořící obchodní tajemství společnosti ČEZ ICT Services, a. s. Poskytnuté informace jsou dále také důvěrnými informacemi společnosti ČEZ ICT Services, a. s. Z výše uvedených důvodů si Vás proto společnost ČEZ ICT Services, a. s., dovoluje upozornit, že s poskytnutými informacemi je potřeba nakládat dle platných právních předpisů, v opačném případě se vystavujete postihu ve smyslu platné právní úpravy. V této souvislosti si Vás dovolujeme rovněž upozornit, že požadované informace nesmí být předány, sděleny, využity, zpřístupněny, či jiným způsobem postoupeny na jakoukoli třetí osobu bez předchozího prokazatelného souhlasu společnosti ČEZ ICT Services, a. s. Informace o existenci sítí mohou být využity pouze pro účel, pro který byly vyžádány.

ČEZ ICT Services, a. s.
Praha, Praha 4
Duhová 1531/3
PSČ 140 53
IČ: 26470411

Přílohy
Situační výkres zájmového území

Platí pouze se sdělením číslo 0700169482.

Zakreslené polohy zařízení v příloze jsou pouze informativní.

Situační výkres zájmového území

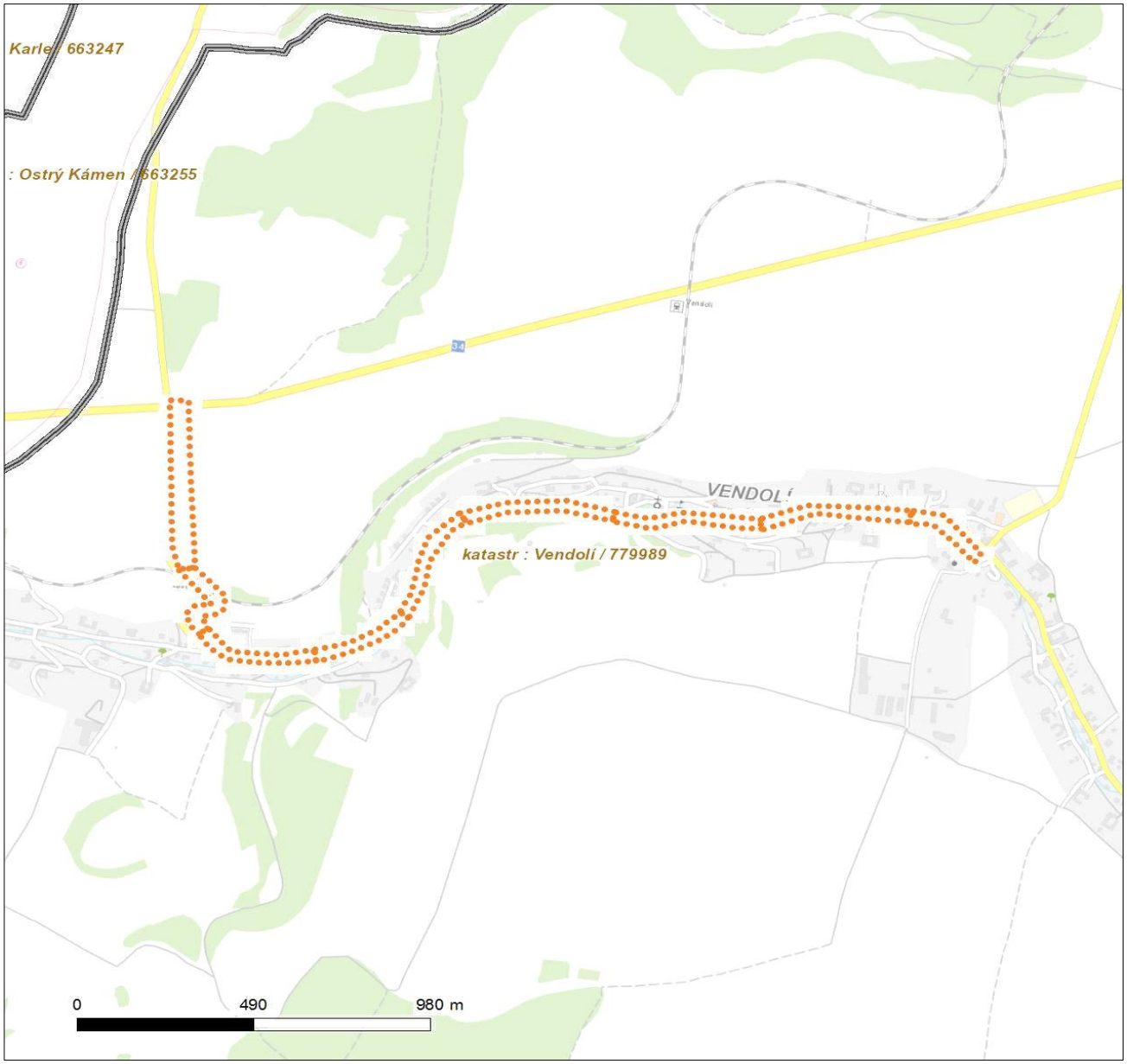

LEGENDA

- Nadzemní optické vedení
- Podzemní optické vedení
- Nadzemní metalické vedení
- Podzemní metalické vedení
- Radioreléový spoj vzduch
- Zájmové území
- Hranice katastrálního území

ŽADATEL

MDS Projekt s.r.o.

NAŠE ZNAČKA	VYŘIZUJE / LINKA	VYŘÍZENO DNE
0201029079		17.02.2020

Sdělení o existenci komunikačního vedení společnosti Telco Pro Services, a. s.

Název akce: **Rekonstrukce silnice III3661 křiž. I34-Vendolí, PD**

Účel: **Informativní**

Vážený zákazníku,
dovolujeme si reagovat na Vaši žádost číslo 0201029079 ze dne 17.02.2020 o sdělení existence komunikačního zařízení v majetku společnosti Telco Pro Services, a. s., ve Vámi vymezeném zájmovém území.

V majetku společnosti Telco Pro Services, a. s., se na Vámi uvedeném zájmovém území:
nachází nebo ochranným pásmem zasahuje komunikační zařízení

	komunikační vedení
Podzemní síť	střet
Nadzemní síť	

Komunikační zařízení je chráněno ochranným pásmem podle § 102 a nás. zákona č. 127/2005 Sb., o elektronických komunikacích a o změně některých souvisejících zákonů (zákon o elektronických komunikacích), ve znění pozdějších předpisů.
Přibližný průběh tras komunikačního zařízení zasíláme v příloze k tomuto dopisu. Dovolujeme si upozornit, že v trase kabelového vedení může být uloženo několik kabelů.

Pokud je předpoklad, že stavební nebo jiná pracovní činnost zasáhne do ochranného pásma podzemního komunikačního vedení, je povinností stavebníka objednat si vytýčení polohy podzemního komunikačního vedení nebo zařízení u Telco Pro Services a. s. 15 dnů před zahájením stavebních prací na adrese geoportal.telcoproservices@cez.cz, nebo na lince 910 70 70 70.
Po vytýčení podzemního komunikačního vedení bude žadateli předán „Protokol o vytýčení“, jehož součástí je „souhlas s činností v ochranném pásmu“ podzemního telekomunikačního vedení.
Jestliže uvažovaná akce vyvolá potřebu dílčí změny trasy komunikačního vedení nebo přemístění některých prvků komunikačního zařízení, je nutné včas společnost Telco Pro Services, a. s. požádat o písemný souhlas a o informaci k dalšímu postupu. Dovolujeme si Vás rovněž upozornit, že v zájmovém území se může nacházet taktéž jiné zařízení, které není v majetku společnosti Telco Pro Services, a. s.

Toto sdělení je platné do 17.02.2021 a je jedním z podkladů pro zpracování projektové dokumentace, pokud je taková dokumentace zpracovávána. Toto sdělení však nenahrazuje vyjádření k projektové dokumentaci pro územní nebo stavební řízení, je-li potřeba.

V souvislosti s výše uvedeným si Vás dovolujeme upozornit, že sdělení o existenci sítí obsahuje skutečnosti tvořící obchodní tajemství společnosti Telco Pro Services, a. s. Poskytnuté informace jsou dále také důvěrnými informacemi společnosti Telco Pro Services, a. s. Z výše uvedených důvodů si Vás proto společnost Telco Pro Services, a. s., dovoluje upozornit, že s poskytnutými informacemi je potřeba nakládat dle platných právních předpisů, v opačném případě se vystavujete postihu ve smyslu platné právní úpravy. V této souvislosti si Vás dovolujeme upozornit, že požadované informace nesmí být předány, sděleny, využity, zpřístupněny, či jiným způsobem postoupeny na jakoukoli třetí osobu bez předchozího prokazatelného souhlasu společnosti Telco Pro Services, a. s. Informace o existenci sítí mohou být využity pouze pro účel, pro který byly vyžádány.

Telco Pro Services, a. s.
Praha, Praha 4
Duhová 1531/3
PSČ 140 00
IČ: 29148278

Přílohy

1. Situační výkres zájmového území
2. Podmínky pro provádění zemních prací v blízkosti komunikačního vedení společnosti Telco Pro Services, a. s.

Platí pouze se sdělením číslo 0201029079.

Zakreslené polohy zařízení v příloze jsou pouze informativní.

Situační výkres zájmového území (klad mapových listů)

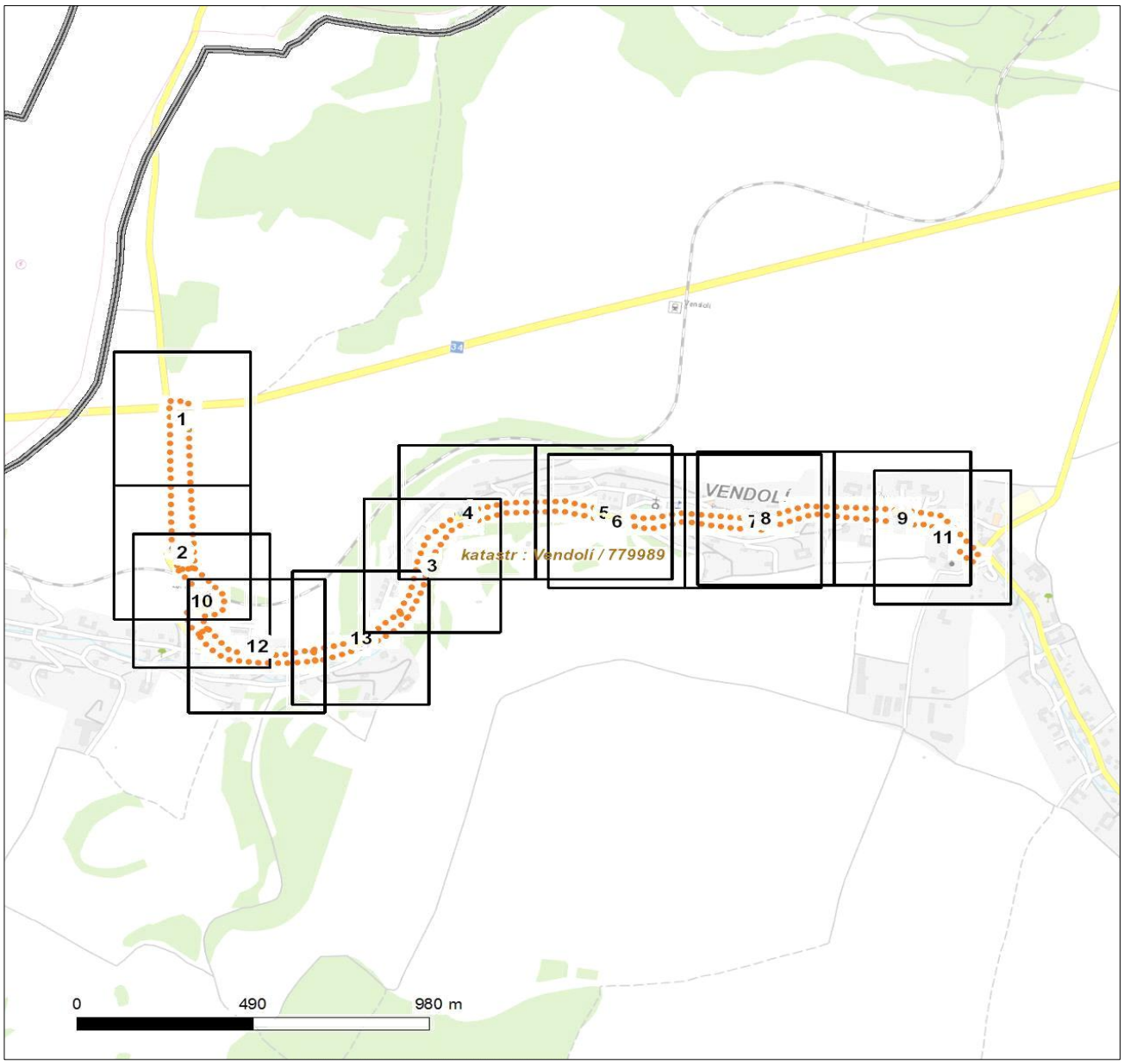

LEGENDA

- Nadzemní optické vedení
- Podzemní optické vedení
- Nadzemní metalické vedení
- Podzemní metalické vedení
- Radioreléový spoj vzduch
- Zájmové území
- Hranice katastrálního území

Platí pouze se sdělením číslo 0201029079.
Zakreslené polohy zařízení v příloze jsou pouze informativní.

Situační výkres - list 1

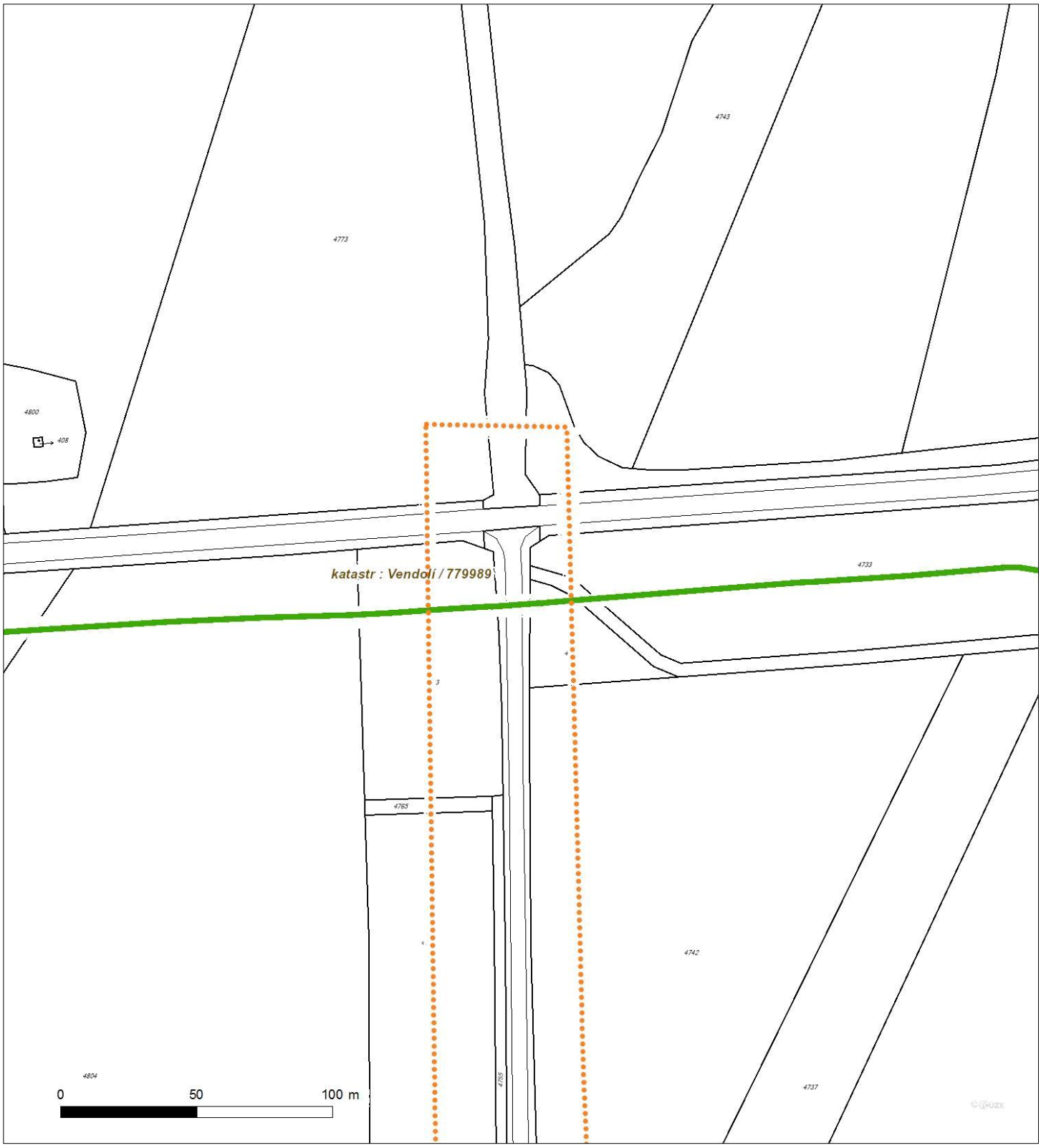

Platí pouze se sdělením číslo 0201029079.
Zakreslené polohy zařízení v příloze jsou pouze informativní.

Situační výkres - list 2

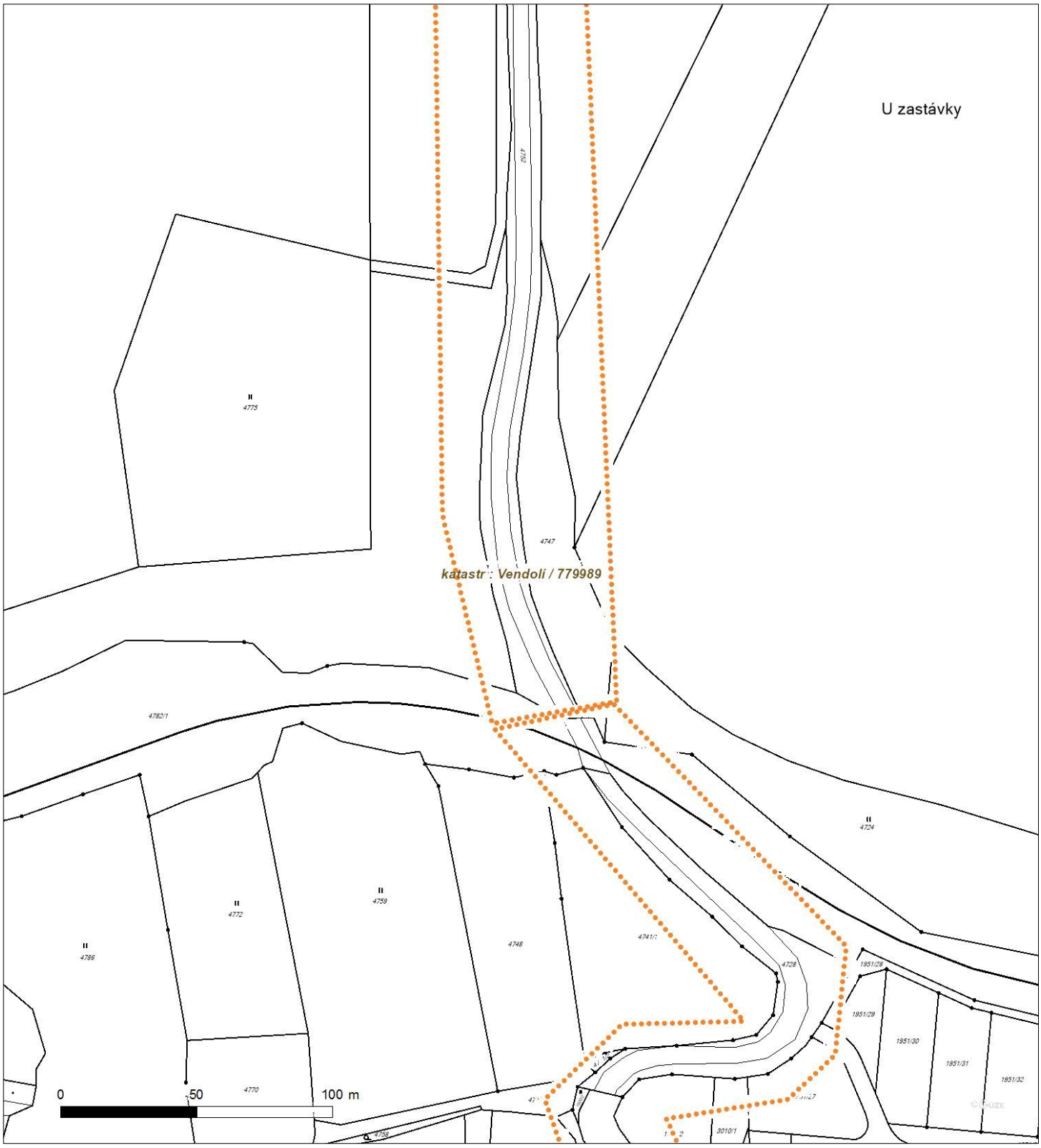

Platí pouze se sdělením číslo 0201029079.
Zakreslené polohy zařízení v příloze jsou pouze informativní.

Situační výkres - list 3

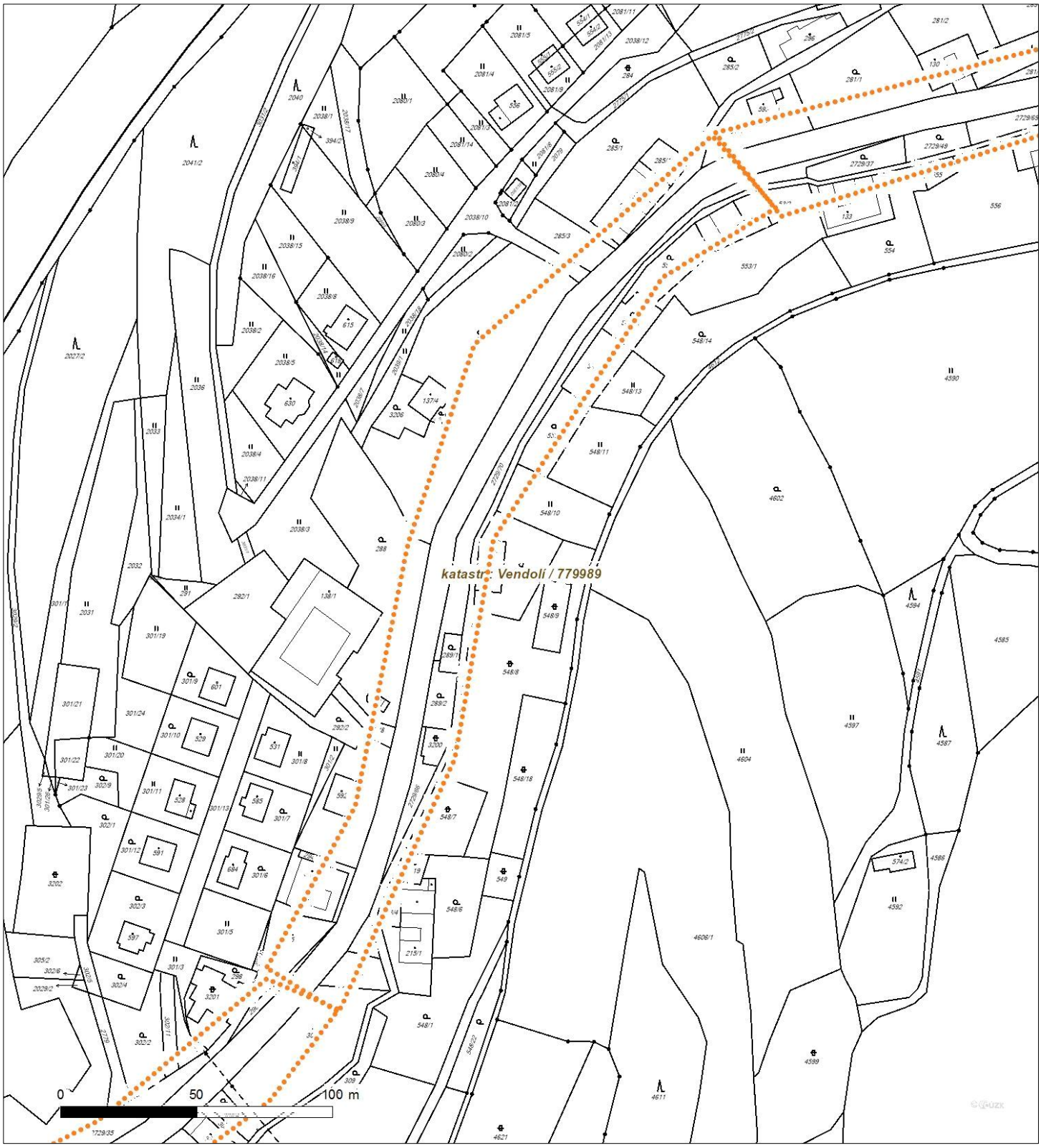

Platí pouze se sdělením číslo 0201029079.
Zakreslené polohy zařízení v příloze jsou pouze informativní.

Situační výkres - list 4

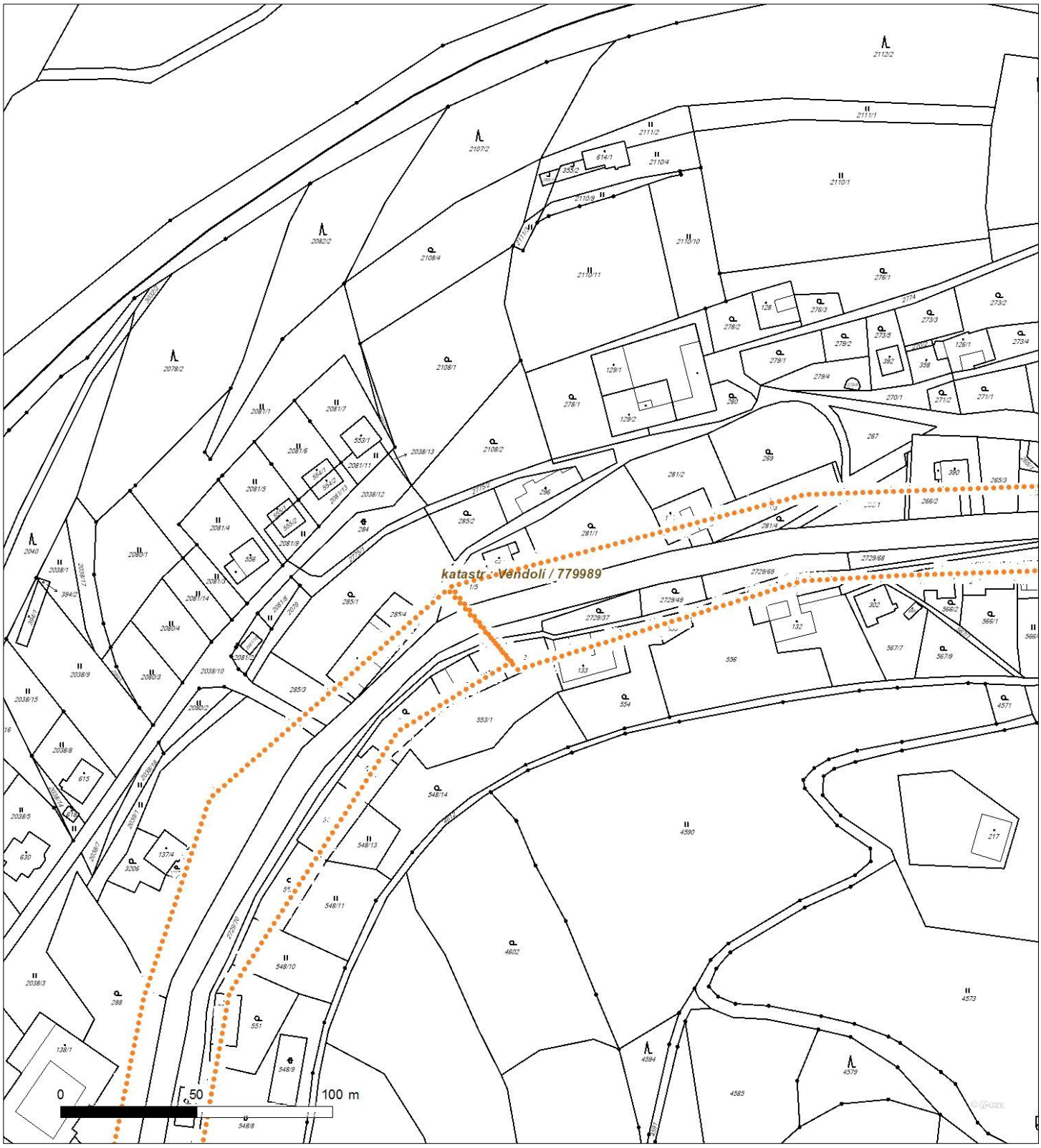

Platí pouze se sdělením číslo 0201029079.
Zakreslené polohy zařízení v příloze jsou pouze informativní.

Situační výkres - list 5

Platí pouze se sdělením číslo 0201029079.
Zakreslené polohy zařízení v příloze jsou pouze informativní.

Situační výkres - list 6

Platí pouze se sdělením číslo 0201029079.
Zakreslené polohy zařízení v příloze jsou pouze informativní.

Situační výkres - list 7

Platí pouze se sdělením číslo 0201029079.
Zakreslené polohy zařízení v příloze jsou pouze informativní.

Situační výkres - list 8

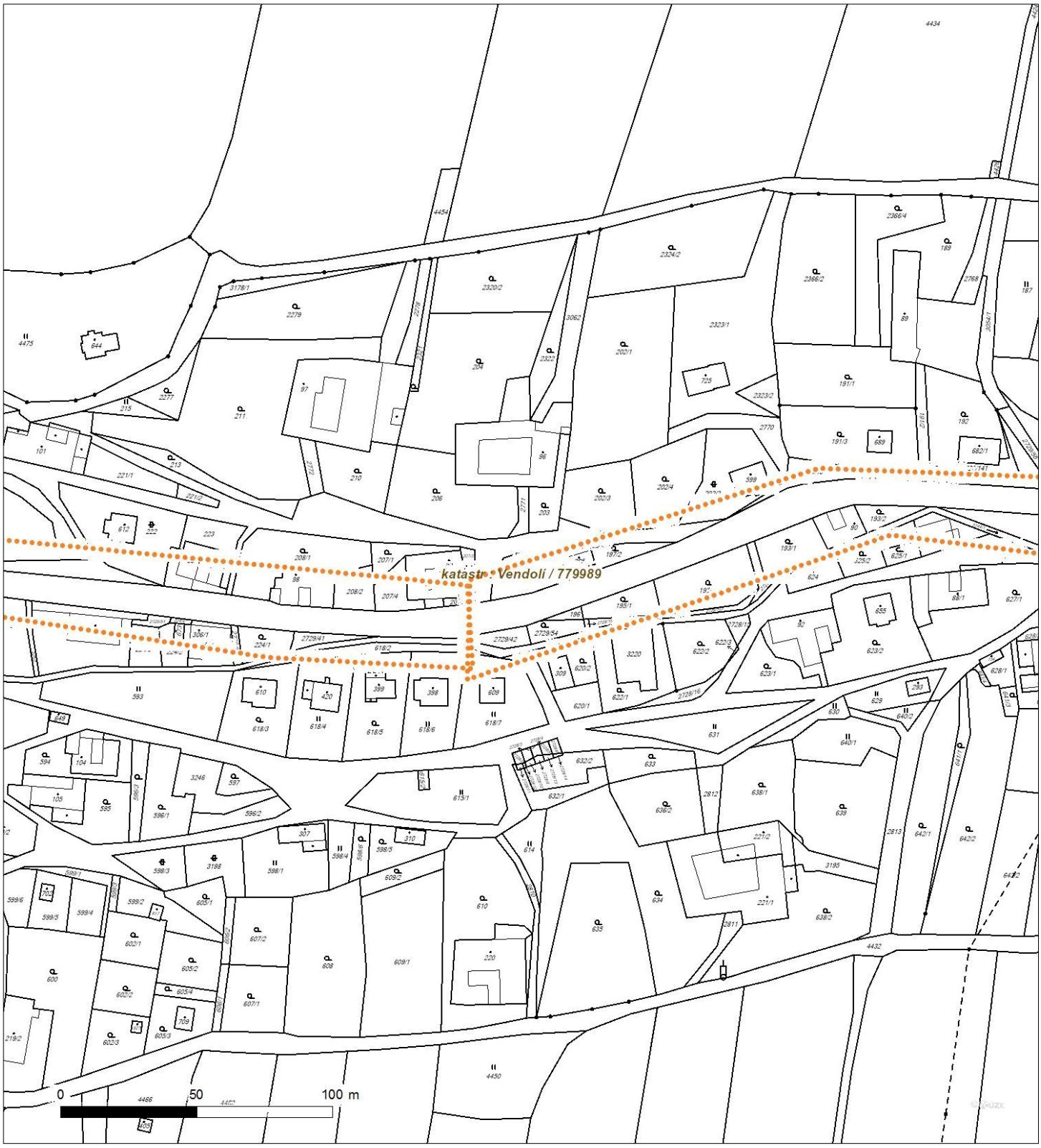

Platí pouze se sdělením číslo 0201029079.
Zakreslené polohy zařízení v příloze jsou pouze informativní.

Situační výkres - list 9

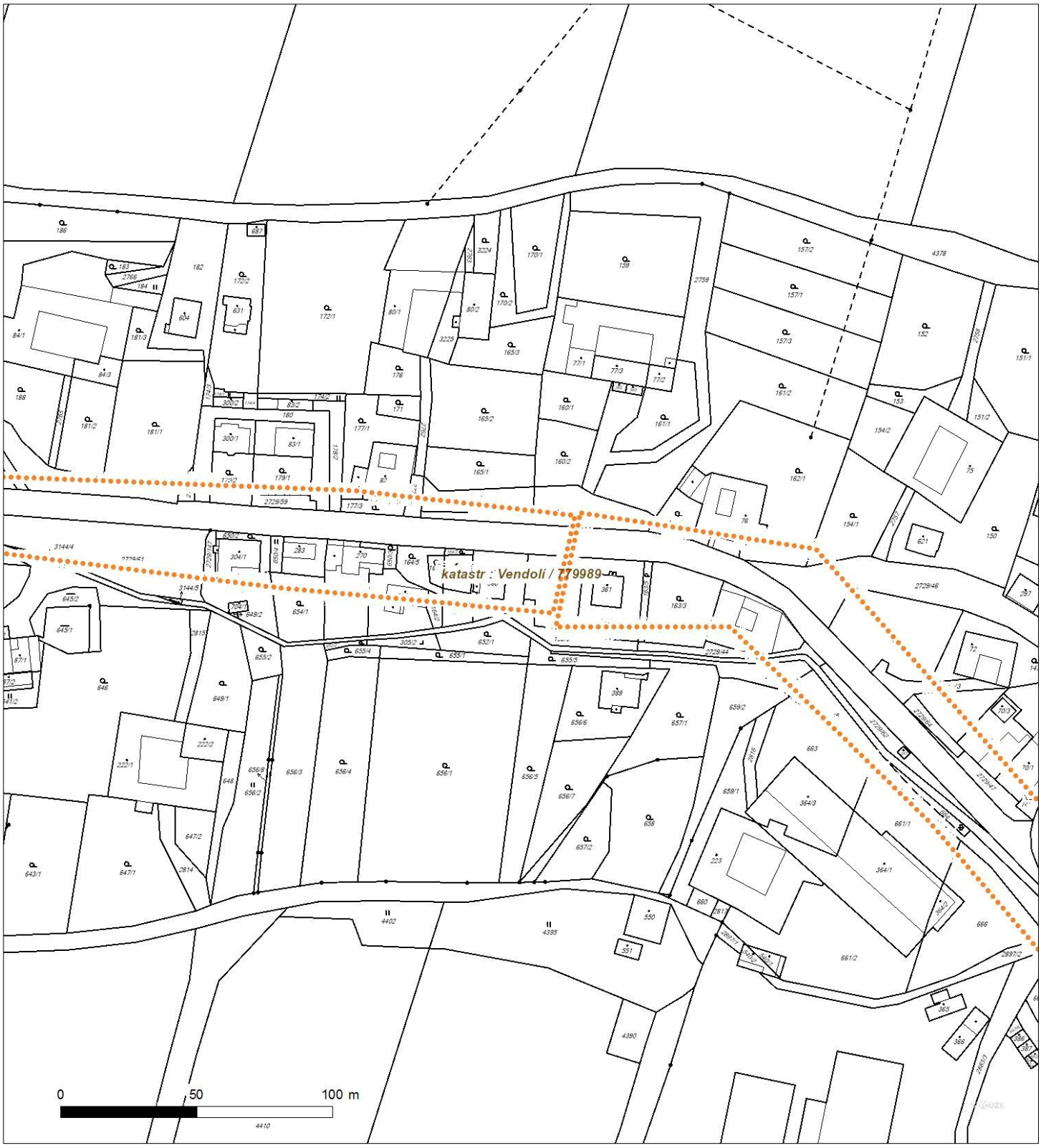

Platí pouze se sdělením číslo 0201029079.
Zakreslené polohy zařízení v příloze jsou pouze informativní.

Situační výkres - list 10

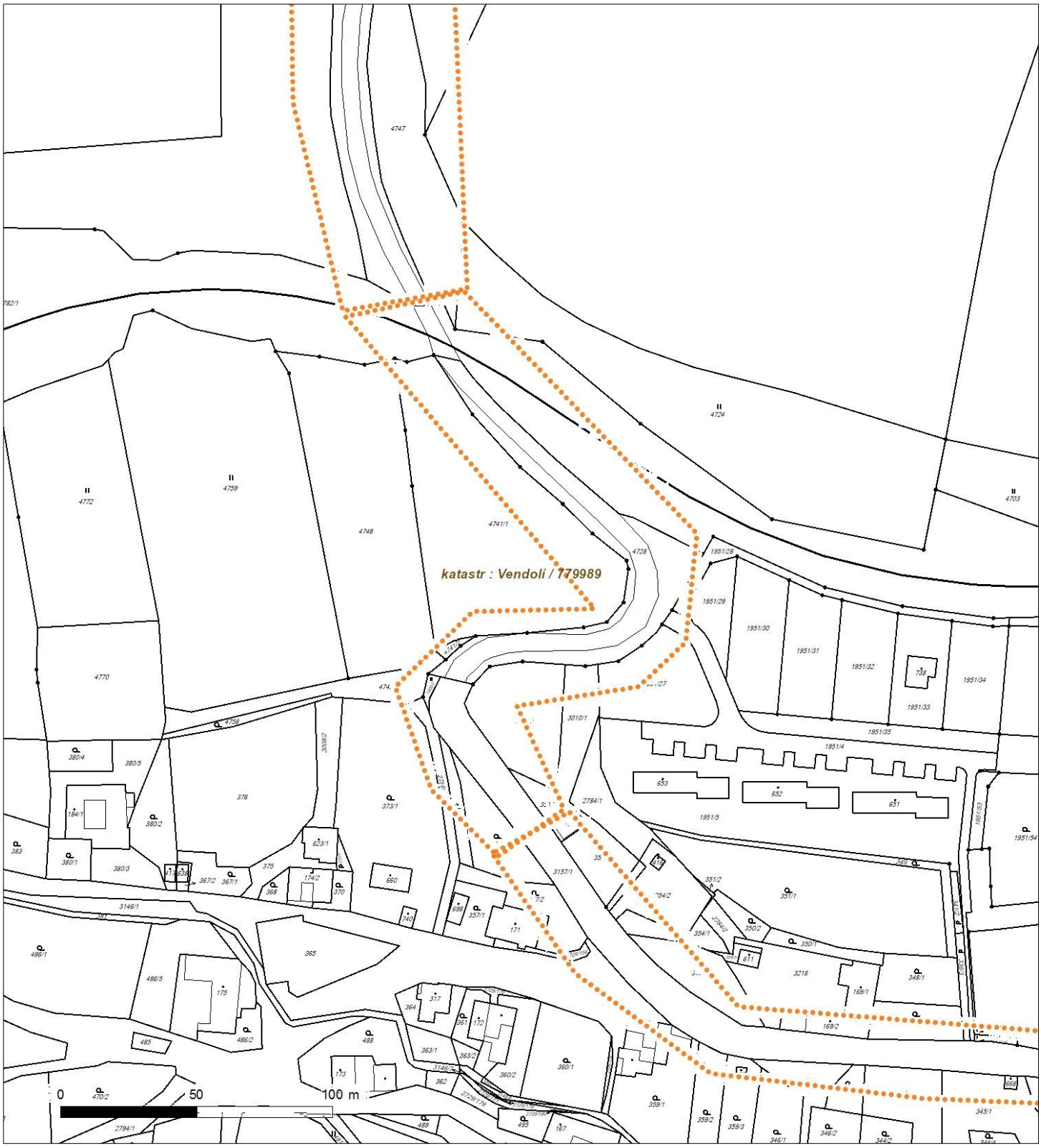

Platí pouze se sdělením číslo 0201029079.
Zakreslené polohy zařízení v příloze jsou pouze informativní.

Situační výkres - list 11

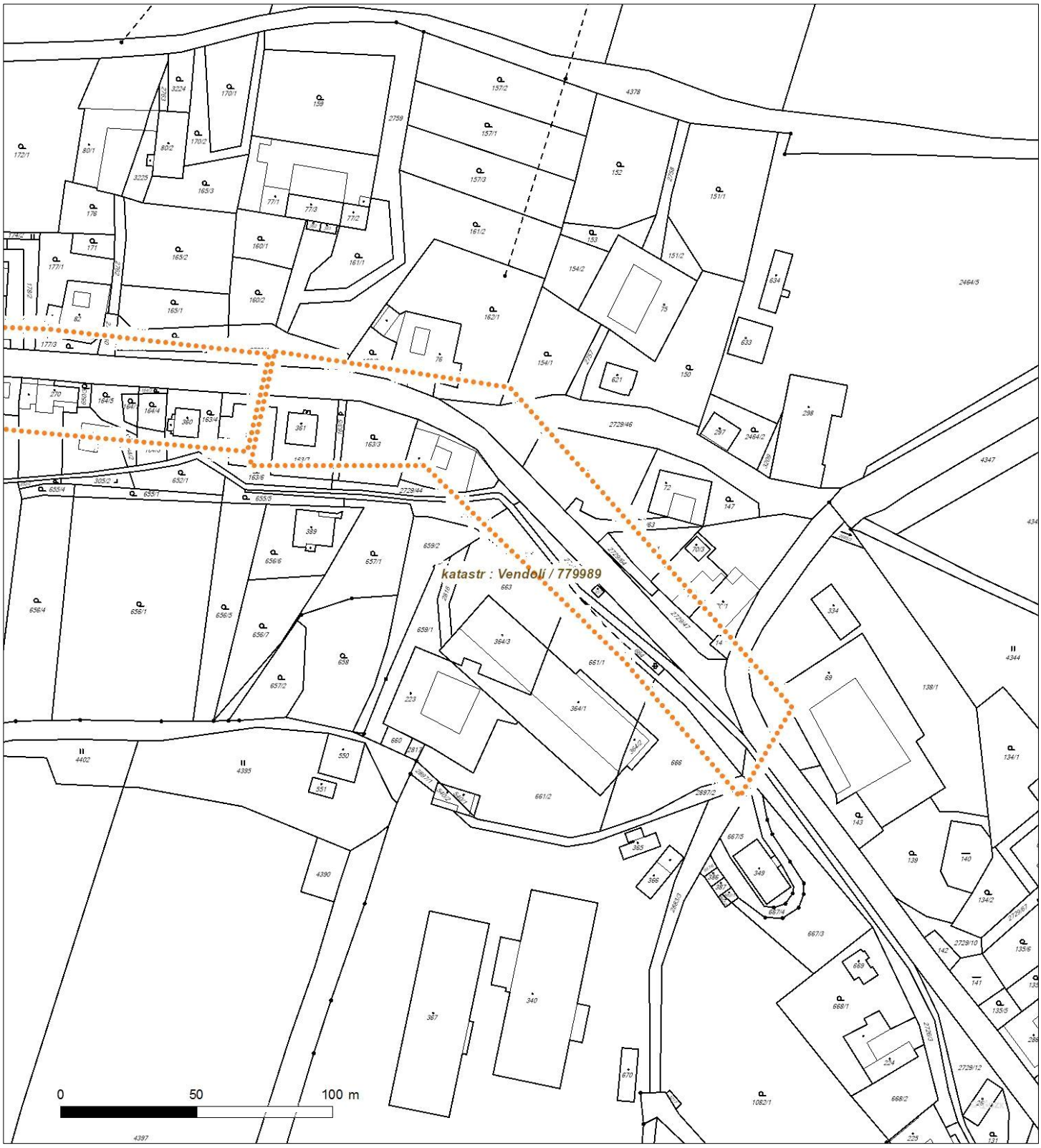

Platí pouze se sdělením číslo 0201029079.
Zakreslené polohy zařízení v příloze jsou pouze informativní.

Situační výkres - list 12

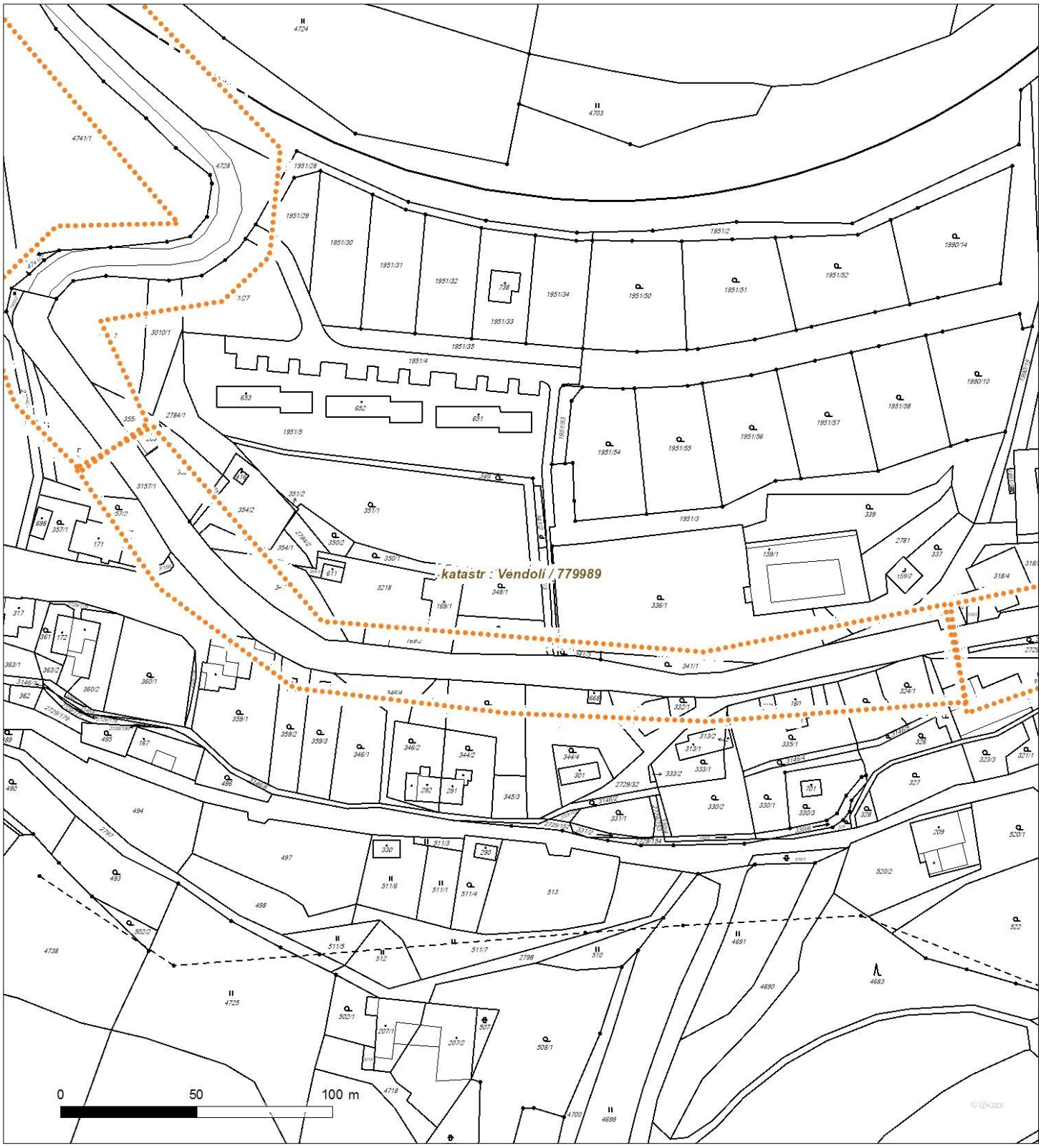

Platí pouze se sdělením číslo 0201029079.
Zakreslené polohy zařízení v příloze jsou pouze informativní.

Situační výkres - list 13

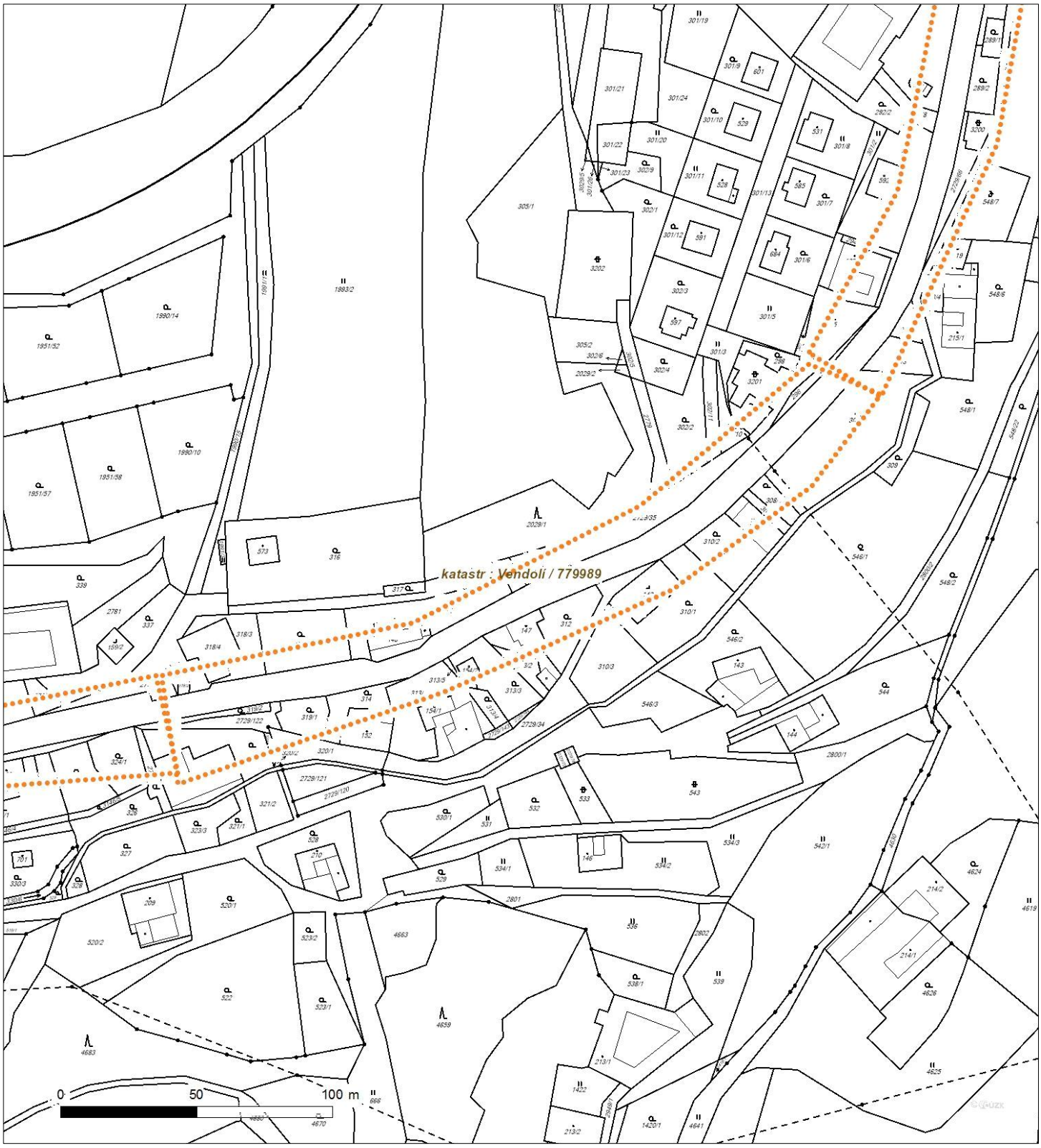

Podmínky pro provádění zemních prací v blízkosti komunikačního vedení společnosti Telco Pro Services, a. s.

Stavebník zajistí ochranu zařízení společnosti Telco Pro Services, a. s. v rozsahu daném zákonem č.127/2005 Sb., příslušnými ČSN a těmito podmínkami tak, aby během stavební činnosti ani jejím následkem nedošlo k jeho poškození. V této souvislosti odpovídá za škody jak na zařízení společnosti Telco Pro Services, a. s., tak za škody vzniklé na zdraví a majetku třetím osobám.Ochranu bezporuchového provozu zařízení společnosti Telco Pro Services, a. s. během stavby i po jejím dokončení zajistí sám nebo u svých dodavatelů zejména tím, že u **podzemního komunikačního vedení**:

a) Před zahájením zemních prací je povinností stavebníka objednat vytýčení přesné polohy podzemního komunikačního vedení nebo zařízení na staveništi u Telco Pro Services, a. s. 15 dnů předem na e-mail: geoportal.telcoproservices@cez.cz nebo linku t.č. 910 70 70 70.
b) Po vytýčení podzemního telekomunikačního vedení bude pracovníkem provádějící vytýčení, vydán „Protokol o vytýčení“, jehož součástí je „Souhlas s činností v ochranném pásmu podzemního komunikačního vedení“. Osoba, která protokol přebírá, prokazatelně seznámí pracovníky provádějící činnost v ochranném pásmu podzemního komunikačního vedení s jeho vyznačenou polohou. Ochranné pásmo podzemního komunikačního vedení je 1,0 m po stranách krajního vedení.
c) Při zemních pracích nutno upozornit na zvýšenou opatrnost v místech střetu s podzemním komunikačním vedením, nebude použito mechanismů (hlubičů, bagrů apod.) v prostoru 1,0 m po stranách krajního vedení.
d) Řádně zabezpečit odkryté podzemní komunikační vedení při práci i proti poškození nepovolanou osobou.
e) Podkopané kabely budou podloženy ve vzdálenosti 1,5m a zemina pod podložením musí být řádně upěchována. Pro zavěšení kabelu nebude použito sousedních kabelů nebo potrubí. Kabelové spojky budou uloženy vodorovně na můstku. Při práci s vysazováním a podkládáním kabelů zajistí přítomnost odpovědného pracovníka přes společnost Telco Pro Services, a. s.
f) **Každé poškození podzemního komunikačního vedení okamžitě ohlásit Telco Pro Services, a. s. na e-mail: geoportal.telcoproservices@cez.cz nebo linku t.č. 910 70 70 70.**
g) Před zakrytím obnaženého kabelu vyzve Telco Pro Services, a. s. ke kontrole, zda vedení nebylo při provádění prací viditelně poškozeno, a zda je v původní poloze. O souhlasu Telco Pro Services, a. s., bude proveden zápis do stavebního deníku firmy provádějící stavbu.
h) Na vytýčenou trasu podzemního komunikačního vedení nebude uskladňován stavební materiál, zemina a nebude prováděna žádná činnost, která by znesnadňovala přístup ke kabelovému vedení nebo ohrožovala plynulost a bezpečnost jeho provozu. Přejezdy podzemního komunikačního vedení těžkými vozidly a mechanismy musí být upraveny podle pokynů pracovníka, kterého zajistí Telco Pro Services, a. s.
i) Při poškození podzemního komunikačního vedení Telco Pro Services, a. s. (i při dodatečném zjištění) bude požadována náhrada, včetně souvisejících škod v plné výši.
j) Předat ke schválení realizační dokumentaci stavby v místě přiblížení s podzemním komunikačním vedením před započetím stavebních prací.
k) Stavebník prokazatelně nahlásí ukončení stavby Telco Pro Services, a. s.

U nadzemního komunikačního vedení:

a) Stavba bude situována tak, aby každá její část včetně dočasných zařízení byla vzdálena nejméně 1,5m od osy nadzemního komunikačního vedení.
b) Do vzdálenosti 1,5m od osy nadzemního komunikačního vedení nebudou používány mechanismy ohrožující provoz vedení, skladován materiál, zemina, prováděny postřiky nebo jiná činnost, která by mohla ohrozit provoz vedení nebo jiného zařízení Telco Pro Services, a. s.
c) Každé poškození nadzemního komunikačního vedení okamžitě ohlásit Telco Pro Services, a. s. na e-mail geoportal.telcoproservices@cez.cz nebo linku t.č. 910 70 70 70.
d) Při poškození nadzemního komunikačního vedení Telco Pro Services, a. s. (i při dodatečném zjištění) bude požadována náhrada, včetně souvisejících škod v plné výši.
e) Stavebník prokazatelně nahlásí ukončení stavby Telco Pro Services, a. s.
f) Ochranné pásmo nadzemního komunikačního vedení je vedení je 1,0 m po stranách krajního vedení.

VYJÁDŘENÍ O EXISTENCI SÍTĚ ELEKTRONICKÝCH KOMUNIKACÍ společnosti CETIN a.s. („Vyjádření“)

A VŠEOBECNÉ PODMÍNKY OCHRANY SÍTĚ ELEKTRONICKÝCH KOMUNIKACÍ společnosti CETIN a.s. („Všeobecné podmínky ochrany SEK“)

toto Vyjádření a Všeobecné podmínky ochrany SEK je vydané dle ustanovení § 101 zákona č. 127/2005 Sb., o elektronických komunikacích a o změně některých souvisejících zákonů, v platném znění („**Zákon o elektronických komunikacích**“), a dle ustanovení § 161 zákona č. 183/2006 Sb., o územním plánování a stavebním řádu, v platném znění („**Stavební zákon**“), a dle příslušných ustanovení zákona č. 89/2012 Sb., občanského zákoníku, v platném znění („**Občanský zákoník**“)

Číslo jednací: 547899/20 **Číslo žádosti: 0120 703 465 („Žádost”)**

Název akce („**Stavba**“)	Rekonstrukce silnice III3661 kříž. I34-Vendolí, PD	
Důvod vydání Vyjádření („**Důvod vyjádření**“)	Informace o poloze sítě	
Žadatel	MDS Projekt s.r.o.	
Stavebník	MDS Projekt s.r.o.	
Zájmové území	Okres	Svitavy
	Obec	Vendolí
	Kat. území / č. parcely	Vendolí
Platnost Vyjádření		**17. 2. 2022 („Den konce platnosti Vyjádření“)**

Žadatel Žádostí určil a vyznačil Zájmové území, jakož i určil Důvod Vyjádření.

Na základě určení a vyznačení Zájmového území Žadatelem a na základě určení Důvodu Vyjádření vydává společnost CETIN a.s. následující Vyjádření:

Dojde ke střetu se sítí elektronických komunikací (dále jen „**SEK**“) společnosti **CETIN a.s.**

(I) Na Žadatelem určeném a vyznačeném Zájmovém území se vyskytuje SEK společnosti CETIN a.s.; a
(II) Stavebník nebo jím pověřená třetí osoba je povinen řídit se Všeobecnými podmínkami ochrany SEK, které jsou nedílnou součástí Vyjádření; a
(III) pro případ, že bude nezbytné přeložení SEK, zajistí vždy takové přeložení SEK její vlastník, společnost CETIN a.s. Stavebník, který vyvolal překládku SEK je dle ustanovení § 104 odst. 17 Zákona o elektronických komunikacích povinen uhradit společnosti CETIN a.s. veškeré náklady na nezbytné úpravy dotčeného úseku SEK, a to na úrovni stávajícího technického řešení; a
(IV) pro účely přeložení SEK dle bodu (III) tohoto Vyjádření je Stavebník povinen uzavřít se společností CETIN a.s. Smlouvu o realizaci překládky SEK; a
(V) Stavebník a/nebo Žadatel není oprávněn užít toto Vyjádření k podání jakékoliv žádosti o vydání jakéhokoliv správního rozhodnutí či jiného rozhodnutí majícího obdobný charakter.

Číslo jednací: 547899/20 Číslo žádosti: 0120 703 465

Vyjádření je platné pouze pro Zájmové území určené a vyznačené Žadatelem, jakož i pro Důvod Vyjádření stanovený a určený Žadatelem v Žádosti.

Vyjádření pozbývá platnosti i) dnem, kdy je Žadatelem a/nebo Stavebníkem použito k podání žádosti o vydání jakéhokoliv správního rozhodnutí či jiného rozhodnutí majícího obdobný charakter a/nebo dnem zahájení jakéhokoliv správního rozhodnutí či jiného rozhodnutí majícího obdobný charakter, ve kterém bylo Vyjádření použito, ii) uplynutím doby platnosti v tomto Vyjádření uvedené, iii) změnou rozsahu Zájmového území či změnou Důvodu Vyjádření uvedeného v Žádosti a/nebo iv) porušením Všeobecných podmínek ochrany SEK, to vše v závislosti na tom, která ze skutečností rozhodná pro pozbytí platnosti Vyjádření nastane nejdříve.

Společnost CETIN a.s. vydáním tohoto Vyjádření poskytla Žadateli pro Žadatelem určené a vyznačené Zájmové území veškeré informace o SEK dostupné společnosti CETIN a.s. ke dni podání Žádosti.

Ze strany společnosti CETIN a.s. může v některých případech docházet ke zpracování Vašich osobních údajů. Ke zpracování Vašich osobních údajů dochází vždy v souladu s platnými právními předpisy. Konkrétní zásady a podmínky zpracování osobních údajů společností CETIN a.s. jsou dostupné na stránce https://www.cetin.cz/zasady-ochrany-osobnich-udaju.

V případě dotazů k Vyjádření kontaktujte prosím asistenční linku 238 461 111.

Přílohami Vyjádření jsou:

- *Všeobecné podmínky ochrany SEK*
- *Informace k vytýčení SEK ve vlastnictví společnosti CETIN a.s.*
- *Situační výkres (obsahuje Zájmové území určené a vyznačené Žadatelem a výřezy účelové mapy SEK)*

Vyjádření vydala společnost **CETIN a.s.** dne: 17. 2. 2020.

CETIN a.s.
Českomoravská 2510/19, Libeň
190 00 Praha 9
DIČ: CZ04084063
102

Číslo jednací: 547899/20 Číslo žádosti: 0120 703 465

VŠEOBECNÉ PODMÍNKY OCHRANY SÍTĚ ELEKTRONICKÝCH KOMUNIKACÍ společnosti CETIN a.s.

1. PLATNOST VŠEOBECNÝCH PODMÍNEK

i) Tyto Všeobecné í podmínky ochrany sítě elektronických komunikací (dále jen „**VPOSEK**“) tvoří součást Vyjádření (jak je tento pojem definován níže v článku 2 VPOSEK).
ii) V případě rozporu mezi Vyjádřením a těmito VPOSEK mají přednost ustanovení Vyjádření, pokud není těmito VPOSEK stanoveno jinak.

2. DEFINICE

Níže uvedené termíny, jsou-li použity v těchto VPOSEK a uvozeny velkým písmenem, mají následující význam:

„**CETIN**“ znamená CETIN a.s. se sídlem Českomoravská 2510/19, Libeň, 190 00 Praha 9, IČO: 04084063, zapsaná v obchodním rejstříku vedeném Městským soudem v Praze pod spz. B 20623;
„**Den**“ je kalendářní den;
„**Kabelovod**“ podzemní zařízení sestávající se z tělesa Kabelovodu a kabelových komor, sloužící k zatahovaní kabelů a ochranných trubek;
„**Občanský zákoník**“ znamená zákon č. 89/2012 Sb., občanský zákoník, ve znění pozdějších předpisů;
„**POS**“ je zaměstnanec společnosti CETIN, pověřený ochranou sítě, Josef Poštulka, tel.: 602 413 279, e-mail: josef.postulka@cetin.cz;
„**Pracovní den**“ znamená Den, který není v České republice dnem pracovního klidu nebo státem uznaným svátkem;
„**Příslušné požadavky**“ znamená jakýkoli a každý příslušný právní předpis, vč. technických norem, nebo normativní právní akt veřejné správy či samosprávy, nebo jakékoli rozhodnutí, povolení, souhlas nebo licenci, včetně podmínek, které s ním souvisí;
„**Překládka**“ je stavba spočívající ve změně trasy vedení SEK ve vlastnictví CETIN nebo přemístění zařízení SEK ve vlastnictví CETIN; Stavebník, který Překládku vyvolal, je dle ustanovení § 104 odst. 17 Zákona o elektronických komunikacích povinen uhradit společnosti CETIN veškeré náklady na nezbytné úpravy dotčeného úseku SEK, a to na úrovni stávajícího technického řešení;
„**SEK**“ je síť elektronických komunikací ve vlastnictví CETIN;
„**Stavba**“ je stavba a/nebo činnosti ve vztahu, k níž bylo vydáno Vyjádření, a je prováděna Stavebníkem a/nebo Žadatelem v souladu s Příslušnými požadavky, povolená příslušným správním rozhodnutím vydaným dle Stavebního zákona;
„**Stavebník**“ je osoba takto označená ve Vyjádření;
„**Stavební zákon**“ je zákon č. 183/2006 Sb., o územním plánování a stavebním řádu;
„**Vyjádření**“ je vyjádření o existenci sítě elektronických komunikací vydané společností CETIN dne 17. 2. 2020 pod č.j 547899/20;
„**Zájmové území**“ je území označené Žadatelem a/nebo Stavebníkem v Žádosti;
„**Situační výkres**“ je výkres, který je přílohou Vyjádření a obsahuje Zájmové území určené a vyznačené Žadatelem v Žádosti a výřezy účelové mapy SEK;
„**Zákon o elektronických komunikacích**“ je zákon č. 127/2005 Sb., o elektronických komunikacích a o změně některých souvisejících zákonů, ve znění pozdějších předpisů;
„**Žadatel**“ je osoba takto označená ve Vyjádření.
„**Žádost**“ je žádost, kterou Žadatel a/nebo Stavebník požádal CETIN o vydání Vyjádření.

3. PLATNOST A ÚČINNOST VPOSEK

Tyto VPOSEK jsou platné a účinné Dnem odeslání Vyjádření na i) adresu elektronické pošty Stavebníka a/nebo Žadatele uvedenou v Žádosti nebo ii) adresu pro doručení prostřednictvím poštovní přepravy uvedenou Stavebníkem a/nebo Žadatelem v Žádosti.

4. OBECNÁ PRÁVA A POVINNOSTI STAVEBNÍKA A/NEBO ŽADATELE

(i) Stavebník, Žadatel je výslovně srozuměn s tím, že SEK je veřejně prospěšným zařízením, byla zřízena ve veřejném zájmu a je chráněna Příslušnými požadavky.
(ii) SEK je chráněna ochranným pásmem, jehož rozsah je stanoven (a) ustanovením § 102 Zákona o elektronických komunikacích a/nebo (b) právními předpisy účinnými před Zákonem o elektronických komunikacích, není-li Příslušnými požadavky stanoveno jinak.
(iii) Stavebník, Žadatel nebo jím pověřená třetí osoba, je povinen při provádění Stavby nebo jiných prací, při odstraňování havárií a projektování staveb, řídit se Příslušnými požadavky, správnou praxí v oboru stavebnictví a technologickými postupy a je povinen učinit veškerá nezbytná opatření vyžadovaná Příslušnými požadavky k ochraně SEK před poškozením. Povinnosti dle tohoto odstavce má Stavebník rovněž ve vztahu k SEK, které se nachází mimo Zájmové území.
(iv) Při zjištění jakéhokoliv rozporu mezi údaji v Situačním výkresu, který je přílohou Vyjádření a skutečným stavem, je Stavebník a/nebo Žadatel povinen bez zbytečného odkladu, nejpozději Den následující po zjištění takové skutečnosti, zjištěný rozpor oznámit POS.
(v) Stavebník, Žadatel nebo jím pověřená třetí osoba, je povinen každé poškození či krádež SEK bezodkladně, nejpozději Den následující po zjištění takové skutečnosti, oznámit takovou skutečnost dohledovému centru společnosti CETIN na telefonní číslo +420 238 464 190.
(vi) Bude-li Stavebník, Žadatel nebo jím pověřená třetí osoba na společnosti CETIN požadovat, aby se jako účastník správního řízení, pro jehož účely bylo toto Vyjádření vydáno, vzdala práva na odvolání proti rozhodnutí vydanému ve správním řízení, je oprávněn kontaktovat POS.

5. POVINNOSTI STAVEBNÍKA PŘI PŘÍPRAVĚ STAVBY

(i) Při projektování Stavby je Stavebník povinen zajistit, aby projektová dokumentace Stavby (i) zohledňovala veškeré požadavky na ochranu SEK vyplývající z Příslušných požadavků, zejména ze Zákona o elektronických komunikacích a Stavebního zákona, (ii) respektovala správnou praxi v oboru stavebnictví a technologické postupy a (iii) umožňovala, aby i po provedení a umístění Stavby dle takové projektové dokumentace byla společnost CETIN, jako vlastník SEK schopna bez jakýkoliv omezení a překážek provozovat SEK, provádět údržbu a opravy SEK.
(ii) Nebude-li možné projektovou dokumentací zajistit některý, byť i jeden z požadavků dle předchozího odstavce (i) a/nebo umístění Stavby by mohlo způsobit, že nebude naplněn některý, byť i jeden z požadavků dle předchozího odstavce (i), vyvolá Stavebník Překládku.
(iii) Při projektování Stavby, která se nachází nebo je u ní zamýšleno, že se bude nacházet v ochranném pásmu radiových tras společnosti CETIN a překračuje výšku 15 m nad zemským povrchem, a to včetně dočasných objektů zařízení staveniště (jeřáby, konstrukce, atd.) je Stavebník povinen písemně kontaktovat POS za účelem získání konkrétního stanoviska a podmínek k ochraně radiových tras společnosti CETIN a pro určení, zda Stavba vyvolá Překládku. Ochranné pásmo radiových tras v šíři 50m je zakresleno do situačního výkresu, který je součástí tohoto Vyjádření.

VŠEOBECNÉ PODMÍNKY OCHRANY SÍTĚ ELEKTRONICKÝCH KOMUNIKACÍ společnosti CETIN a.s.

(iv) Pokud se v Zájmovém území nachází podzemní silové vedení (NN) ve vlastnictví společnosti CETIN, je Stavebník povinen ve vztahu k projektové dokumentaci zajistit totéž, co je uvedeno pod písm (i) tohoto článku 5, přičemž platí, že Stavebník vyvolá Překládku v případech uvedených pod písm (ii) tohoto článku 5.

(v) Stavebník je povinen při projektování Stavby, která je stavbou (a) zařízení silových elektrických sítí (VN, VVN a ZVVN) a/nebo (b) trakčních vedení, provést výpočet či posouzení rušivých vlivů na SEK, zpracovat ochranná opatření, to vše dle a v souladu s Příslušnými požadavky. Stavebník je povinen nejpozději třicet (30) Dnů před podáním žádosti o vydání příslušného správního rozhodnutí k umístění Stavby dle Stavebního zákona předat POS výpočet či posouzení rušivých vlivů na SEK a zpracovaná ochranná opatření.

(vi) Je-li Stavba v souběhu s Kabelovodem, nebo Kabelovod kříží, je Stavebník povinen nejpozději ke Dni, ke kterému započne se zpracováním projektové dokumentace ke Stavbě, oznámit POS a projednat s POS (a) veškeré případy, kdy trajektorie podvrtů a protlaků budou vedeny ve vzdálenosti menší, než je 1,5 m od Kabelovodu a (b) jakékoliv výkopové práce, které budou nebo by mohly být vedeny v úrovni či pod úrovní Kabelovodu nebo kabelové komory.

(vii) Je-li Stavba umístěna nebo má být umístěna v blízkosti Kabelovodu, ve vzdálenosti menší, než jsou 2 m nebo kříží-li Stavba Kabelovod ve vzdálenosti menší, než je 0,5 m nad nebo kdekoli pod Kabelovodem, je Stavebník povinen předložit POS k posouzení zakreslení Stavby v příčných řezech, přičemž do příčného řezu je Stavebník rovněž povinen zakreslit profil kabelové komory.

6. POVINNOSTI STAVEBNÍKA PŘI PROVÁDĚNÍ STAVBY

(i) Stavebník je před započetím jakýchkoliv zemních prací ve vztahu ke Stavbě povinen vytýčit trasu SEK na terénu dle Příslušných požadavků a dle Stavebního zákona. S vytýčenou trasou SEK je Stavebník povinen seznámit všechny osoby, které budou anebo by mohly zemní práce ve vztahu ke Stavbě provádět. V případě porušení této povinnosti bude Stavebník odpovědný společnosti CETIN za náklady a škody, které porušením této povinnosti společnosti CETIN vzniknou a je povinen je společnosti CETIN uhradit.

(ii) Pět (5) Pracovních dní před započetím jakýchkoliv prací ve vztahu ke Stavbě je Stavebník povinen oznámit společnosti CETIN, že zahájí práce či činnosti ve vztahu ke Stavbě. Písemné oznámení dle předchozí věty zašle Stavebník na adresu elektronické pošty POS a bude obsahovat minimálně číslo jednací Vyjádření a kontaktní údaje Stavebníka.

(iii) Stavebník je povinen zabezpečit a zajistit SEK proti mechanickému poškození, a to zpravidla dočasným umístěním silničních betonových panelů nad kabelovou trasou SEK. Do doby, než je zajištěna a zabezpečena ochrana SEK proti mechanickému poškození, není Stavebník oprávněn přejíždět vozidly nebo stavební mechanizací kabelovou trasu SEK. Při přepravě vysokých nákladů nebo při projíždění stroji, vozidly či mechanizací pod nadzemním vedením SEK je Stavebník povinen prověřit, zda výška nadzemního vedení SEK je dostatečná a umožňuje spolehlivý a bezpečný způsob přepravy nákladu či průjezdu strojů, vozidel či mechanizace.

(iv) Při provádění zemních prací v blízkosti SEK je Stavebník povinen postupovat tak, aby nedošlo ke změně hloubky uložení nebo prostorového uspořádání SEK. V místech, kde SEK vystupuje ze země do budovy, rozváděče, na sloup apod. je Stavebník povinen vykonávat zemní práce se zvýšenou mírou opatrnosti, výkopové práce v blízkosti sloupů nadzemního vedení SEK je Stavebník povinen provádět v takové vzdálenosti od sloupu nadzemního vedení SEK, která je dostatečná k tomu, aby nedošlo nebo nemohlo dojít k narušení stability sloupu nadzemního vedení SEK. Stavebník je povinen zajistit, aby jakoukoliv jeho činností nedošlo bez souhlasu a vědomí společnosti CETIN (a) ke změně nivelety terénu, a/nebo (b) k výsadbě trvalých porostů, a/nebo (c) ke změně rozsahu a změně konstrukce zpevněných ploch. Pokud došlo k odkrytí SEK, je Stavebník povinen SEK po celou dobu odkrytí náležitě zabezpečit proti prověšení, poškození a odcizení.

(v) Zjistí-li Stavebník kdykoliv během provádění prací ve vztahu ke Stavbě jakýkoliv rozpor mezi údaji v projektové dokumentaci a skutečností, je povinen bezodkladně přerušit práce a oznámit zjištěný rozpor na adresu elektronické pošty POS. Stavebník není oprávněn pokračovat v pracích ve vztahu ke Stavbě do doby, než získá písemný souhlas POS s pokračováním prací.

(vi) Stavebník není bez předchozího písemného souhlasu společnosti CETIN oprávněn manipulovat s kryty kabelových komor, jakkoliv zakrývat vstupy do kabelových komor, a to ani dočasně, vstupovat do kabelových komor, jakkoliv manipulovat s případně odkrytými prvky SEK či s jakýmkoliv jiným zařízením se SEK souvisejícím. Rovněž bez předchozího písemného souhlasu společnosti CETIN není Stavebník oprávněn umístit nad trasou Kabelovodu jakoukoliv jinou síť technické infrastruktury v podélném směru.

(vii) Byla-li v souladu s Vyjádřením a těmito VPOSEK odkryta SEK je Stavebník povinen tři (3) Pracovní dny před zakrytím SEK písemně oznámit POS zakrytí SEK a vyzvat ho ke kontrole před zakrytím. Oznámení Stavebníka dle předchozí věty musí obsahovat minimálně předpokládaný Den zakrytí, číslo jednací Vyjádření a kontaktní údaje Stavebníka. Stavebník není oprávněn provést zakrytí do doby, než získá písemný souhlas POS se zakrytím.

7. ROZHODNÉ PRÁVO

Vyjádření a VPOSEK se řídí českým právem, zejména Občanským zákoníkem, Zákonem o elektronických komunikacích a Stavebním zákonem. Veškeré spory z Vyjádření či VPOSEK vyplývající budou s konečnou platností řešeny u příslušného soudu České republiky.

8. PÍSEMNÝ STYK

Písemným stykem či pojmem „písemně“ se pro účely Vyjádření a VPOSEK rozumí předání zpráv jedním z těchto způsobů:
- v listinné podobě;
- e-mailovou zprávou se zaručeným elektronickým podpisem dle zák. č. 227/2000 Sb., o elektronickém podpisu a o změně některých dalších zákonů (zákon o elektronickém podpisu), ve znění pozdějších předpisů;

9. ZÁVĚREČNÁ USTANOVENÍ

(i) Stavebník, Žadatel nebo jím pověřená třetí osoba je počínaje Dnem převzetí Vyjádření povinen užít informace a data uvedená ve Vyjádření pouze a výhradně k účelu, pro který mu byla tato poskytnuta. Stavebník, Žadatel nebo jím pověřená třetí osoba není oprávněn informace a data rozmnožovat, rozšiřovat, pronajímat, půjčovat či jinak umožnit jejich užívání třetí osobou bez předchozího písemného souhlasu společnosti CETIN.

(ii) Pro případ porušení kterékoliv z povinností Stavebníka, Žadatele nebo jím pověřené třetí osoby, založené Vyjádřením /nebo těmito VPOSEK je Stavebník, Žadatel či jím pověřená třetí osoba odpovědný za veškeré náklady a škody, které společnosti CETIN vzniknou porušením povinnosti Stavebníka, Žadatele nebo jím pověřené třetí osoby.

Číslo jednací: 547899/20 Číslo žádosti: 0120 703 465

Informace k vytyčení *SEK*

V případě požadavku na vytyčení *PVSEK* společnosti *CETIN a.s.* se, prosím, obracejte na společnosti uvedené níže.

CETIN a.s. - středisko Čechy východ

se sídlem: Českomoravská 2510/19, Libeň, 190 00 Praha 9
IČ: 04084063 DIČ: CZ04084063
kontakt: tel: 238464246 obslužná doba po-pa 7 - 15 hod

AZ GEONET - Pavel Kazda

se sídlem: Sedláčkova 1436/14, 500 02 Hradec Králové
IČ: 72885777 DIČ: CZ7308093045
kontakt: Pavel Kazda, mobil: 776020134, e-mail: azgeonet@seznam.cz

COM PLUS CZ, a.s.

se sídlem: Akademika Bedrny 365, 500 03 Hradec Králové
IČ: 25772104 DIČ: CZ25772104
kontakt: Help Desk: tel.: 472702123, mobil: 724150190, e-mail: helpdesk@complus.cz
technik: Cyril Belej tel.: 724 483 810, e-mail: cyril.belej@complus.cz

CONTENT, s.r.o.

se sídlem: Karlov 1246, 594 01 Velké Meziříčí, pobočka: Okružní 28/18, 591 01 Žďár nad Sázavou
IČ: 63492164 DIČ: CZ63492164
kontakt: Martin Kalina, tel/fax: 566521721, mobil: 777702117, e-mail: kalina@content-vm.cz, vytycenisiti@seznam.cz

ELTER, s.r.o.

se sídlem: Straněnská 1149, 539 01 Hlinsko
IČ: 49814419 DIČ: CZ49814419
kontakt: tel.: 469312100, mobil: 731115925, e-mail: elter.hlinsko@xaz.cz
Havel Stanislav, mobil: 736778264, Chadima Zdeněk, mobil: 731115933

EMP Pardubice s.r.o.

se sídlem: Erno Košťála 957, 530 12 Pardubice
IČ: 64793150 DIČ: CZ 64793150
kontakt: Bohumil Hubálek, mobil: 602492449, e-mail: emp.pce@seznam.cz

EMIPO-energomontáže s.r.o

se sídlem: U Větrolamu 5 568 02 Svitavy
IČ: 620 65 530 DIČ: CZ 620 65 530
kontakt: Ing. Dvořák Jaroslav, mobil: 724785113, e-mail: dvorakemipo@seznam.cz
Abraham Josef, mobil: 602173802, e-mail: dvorakemipo@seznam.cz

EUROSPOJ, v.o.s.

se sídlem: Průmyslová 387, 530 03 Pardubice
IČ: 47473991 DIČ: CZ 47473991
kontakt: Jan Matějek, tel.: 466616101, mobil: 608111234, e-mail: eurospoj@eurospoj.cz,
Petr Borovec, tel.: 466616101, mobil: 603150066, e-mail: eurospoj@eurospoj.cz

Chadima Zdeněk

se sídlem: Máchova 257, 539 73 Skuteč
IČ: 01222163 DIČ:
kontakt: Zdeněk Chadima, tel:731115933, e-mail: z.chadima@tiscali.cz

Karel Horský

se sídlem: Poličská 877/36, 568 02 Svitavy - Předměstí
IČ: 01377841 DIČ:
kontakt: Karel Horský, mobil: 602 483 023, e-mail: k.horsky.sy@gmail.com

K+K ELTEC, s.r.o.

se sídlem: Smetanova 997, 517 41 Kostelec nad Orlicí
IČ: 25277308 DIČ: CZ25277308
kontakt: Radovan Krsek, mobil: 603486395, e-mail: krsek@eltec.cz

Libor Kos

se sídlem: Horní Čermná 5, 561 56 Horní Čermná
IČ: 40156770 DIČ:
kontakt: Libor Kos, mobil: 737906322, e-mail: libor.kos@email.cz

Michlovský stavební s.r.o.

se sídlem: Salaš 99, 76351 Zlín
IČ: 27714080 DIČ: CZ 27714080
kontakt: STŘEDSKO HRADEC KRÁLOVÉ:
Aleš Klimt, mobil: 602482988, e-mail: klimt@michlovsky.cz
Jiří Kladivo, mobil: 602 483 021, e-mail: kladivo@michlovsky.cz
Vítězslav Škrabal, mobil: 725 277 773, e-mail: skrabal@michlovsky.cz

Milan Šulc

se sídlem: Jamné nad Orlicí 190, PSČ: 561 65
IČ: 73655678 DIČ:
kontakt: Ing. Milan Šulc, mobil: 602482975, e-mail: sulcmilan@seznam.cz

SECURITY PARTNER, s.r.o.

se sídlem: Na Plácku 1330, Kostelec nad Orlicí
IČ: 48152871 DIČ: CZ48152871
kontakt: Ing. Roland Ságner, mobil: 777778256, e-mail: sagner@xkomfort.cz

STARMON s.r.o.

se sídlem: Průmyslová 1880, 565 01 Choceň
IČ: 49285751 DIČ: CZ49285751
kontakt: Marek Bedrníček, mobil: 605003042, e-mail: bedrnicek@starmon.cz

SUPTel a.s.

se sídlem: Hřbitovní 1322/15, 312 16 Plzeň
IČ: 25229397 DIČ: CZ25229397
kontakt: Vlastimil Koudelka, mobil: 725277777, e-mail: koudelka@suptel.cz

Číslo jednací: 547899/20 Číslo žádosti: 0120 703 465

Telsit s.r.o.

se sídlem:	K Dolíkám 125, 503 11 Hradec Králové 15	
IČ:	62025384	DIČ: CZ62025384
kontakt:	Petr Novák, mobil: 603592292, e-mail: novak@telsit.cz Miroslav Kodrle, mobil: 603593934, e-mail: kodrle@telsit.cz	

SITUAČNÍ VÝKRES - ZÁJMOVÉ ÚZEMÍ

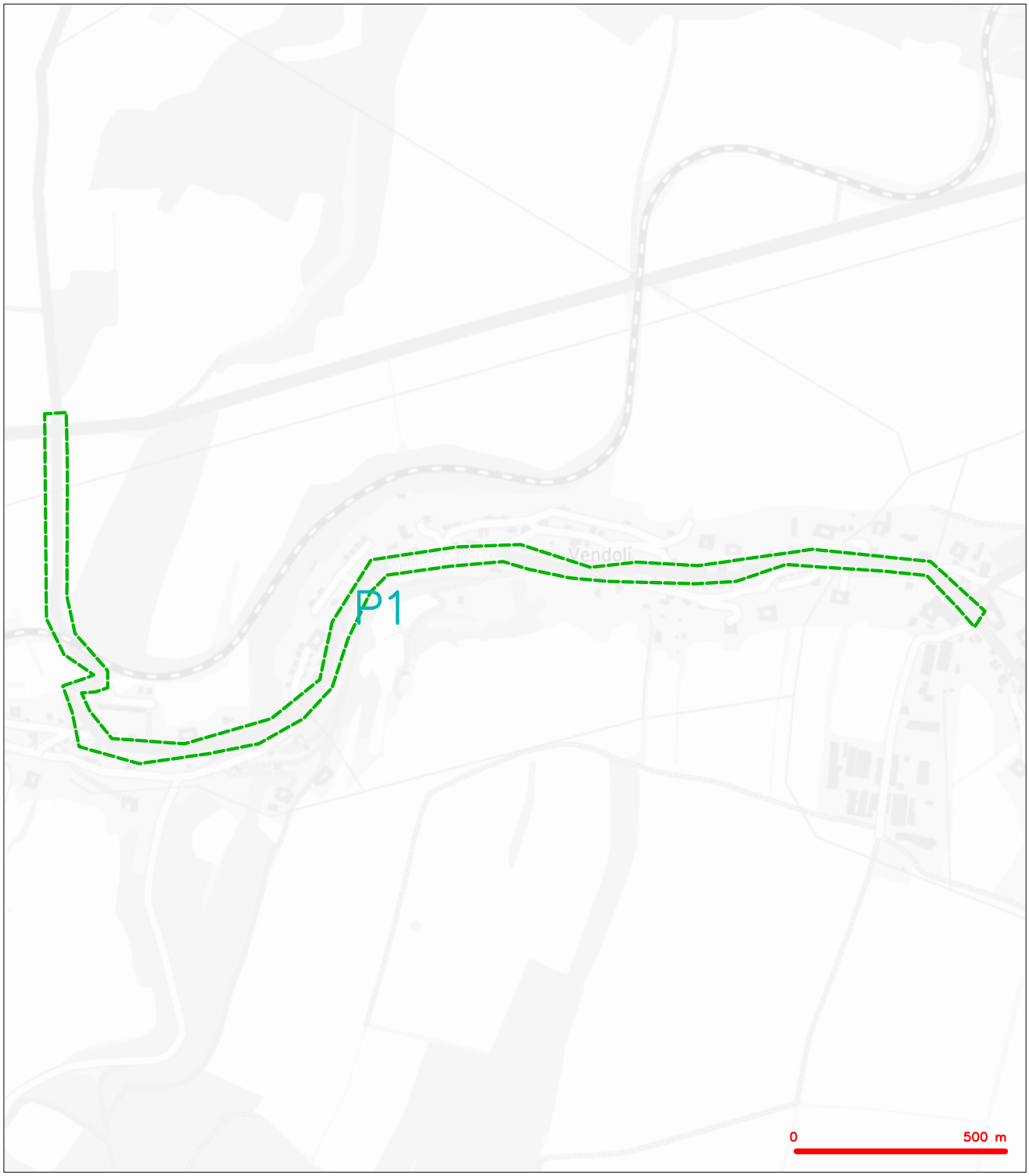

LEGENDA

hranice zájmového území k vyjádření

CETIN a.s.
Českomoravská 2510/19, Libeň
190 00 Praha 9
DIČ: CZ04084063
102

SITUAČNÍ VÝKRES - POLYGON 1

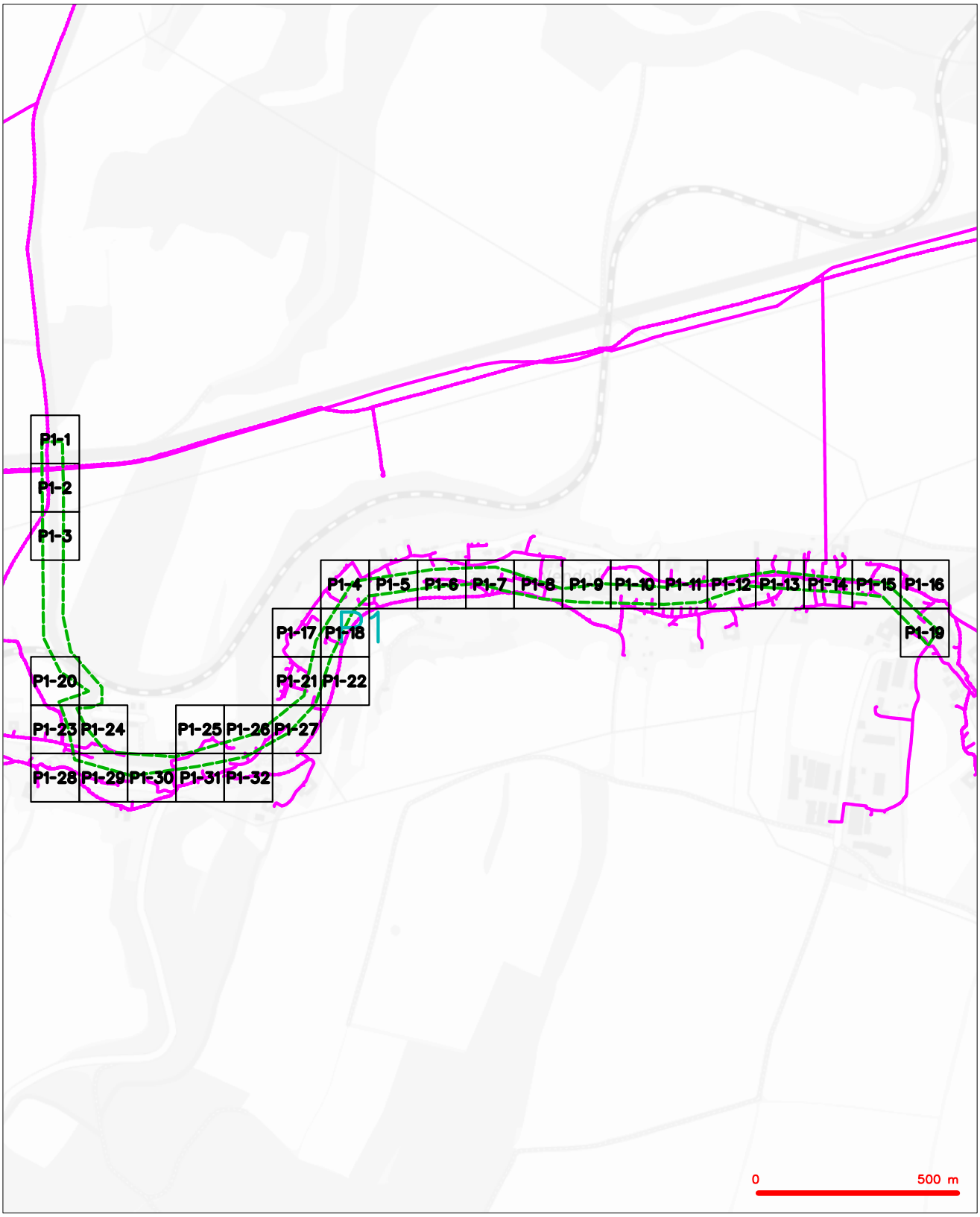

LEGENDA

- hranice zájmového území k vyjádření
- NN přípojka, území s NN přípojkou CETIN
- zaměřený průběh metalického kabelu
- zaměřený průběh optického kabelu, HDPE trubky nebo souběh optického a metalického kabelu
- nezaměřený průběh metalického kabelu
- nadzemní sítě cizí
- nezaměřený průběh optického kabelu, HDPE trubky nebo souběh optického a metalického kabelu
- RR A radiové sítě, ochranné pásmo radiové sítě
- nadzemní sítě
- neprovozované sítě
- kolektor, kabelovod
- C podzemní sítě cizí
- sítě s NN

SITUAČNÍ VÝKRES - POLYGON 1, list kladu P1-1

LEGENDA

- hranice zájmového území k vyjádření
- NN přípojka, území s NN přípojkou CETIN
- zaměřený průběh metalického kabelu
- zaměřený průběh optického kabelu, HDPE trubky nebo souběh optického a metalického kabelu
- nezaměřený průběh metalického kabelu
- nadzemní sítě cizí
- nezaměřený průběh optického kabelu, HDPE trubky nebo souběh optického a metalického kabelu
- RR D radiové sítě, ochranné pásmo radiové sítě
- nadzemní sítě
- neprovozované sítě
- kolektor, kabelovod
- C podzemní sítě cizí
- sítě s NN

SITUAČNÍ VÝKRES - POLYGON 1, list kladu P1-2

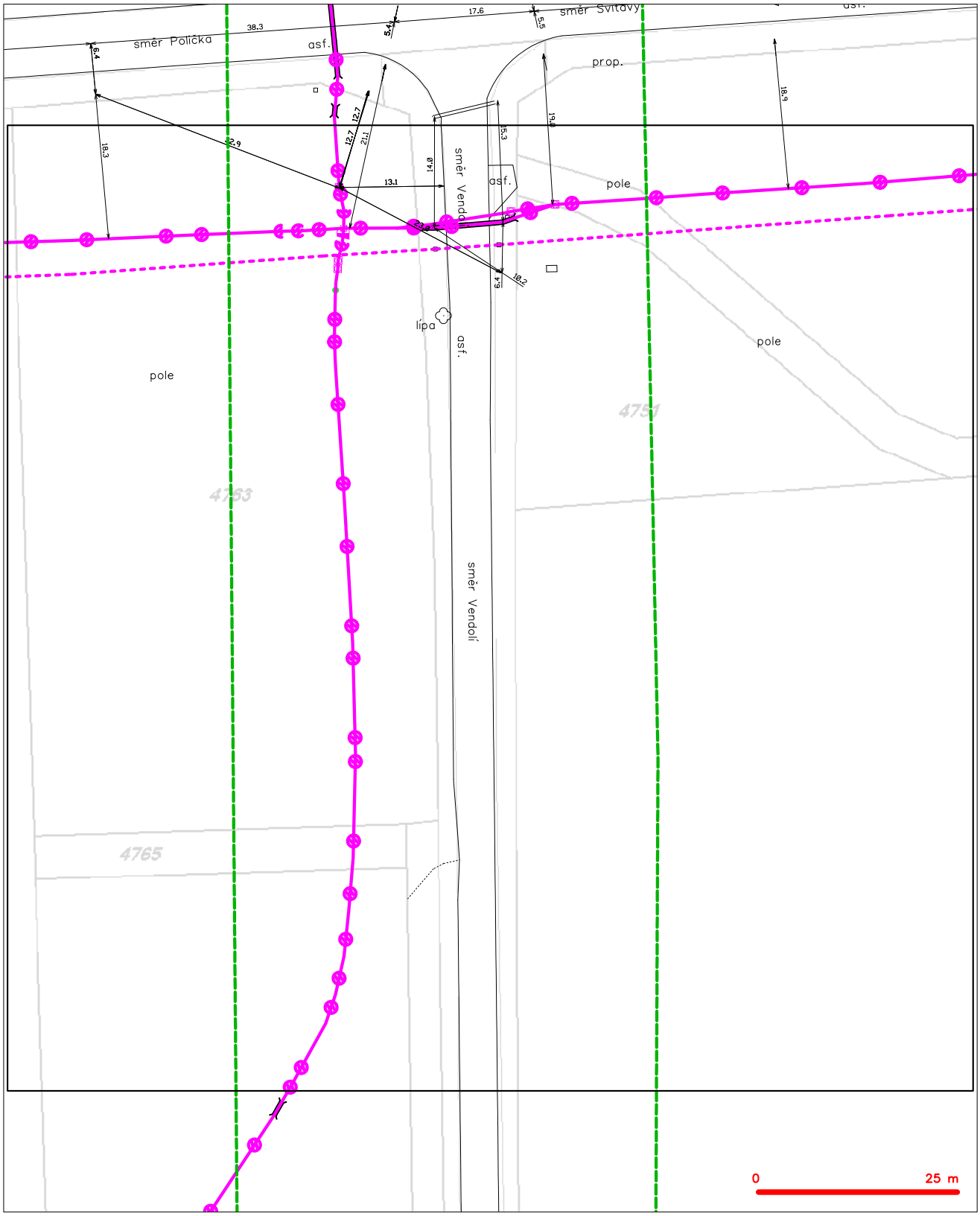

LEGENDA

- hranice zájmového území k vyjádření
- NN přípojka, území s NN přípojkou CETIN
- zaměřený průběh metalického kabelu
- zaměřený průběh optického kabelu, HDPE trubky nebo souběh optického a metalického kabelu
- nezaměřený průběh metalického kabelu
- nadzemní sítě cizí
- nezaměřený průběh optického kabelu, HDPE trubky nebo souběh optického a metalického kabelu
- RR radiové sítě, ochranné pásmo radiové sítě
- nadzemní sítě
- neprovozované sítě
- C podzemní sítě cizí
- sítě s NN
- kolektor, kabelovod

SITUAČNÍ VÝKRES - POLYGON 1, list kladu P1-3



LEGENDA

- hranice zájmového území k vyjádření
- NN přípojka, území s NN přípojkou CETIN
- zaměřený průběh metalického kabelu
- zaměřený průběh optického kabelu, HDPE trubky nebo souběh optického a metalického kabelu
- nezaměřený průběh metalického kabelu
- nadzemní sítě cizí
- nezaměřený průběh optického kabelu, HDPE trubky nebo souběh optického a metalického kabelu
- RR radiové sítě, ochranné pásmo radiové sítě
- nadzemní sítě
- neprovozované sítě
- kolektor, kabelovod
- C podzemní sítě cizí
- sítě s NN

SITUAČNÍ VÝKRES - POLYGON 1, list kladu P1-4

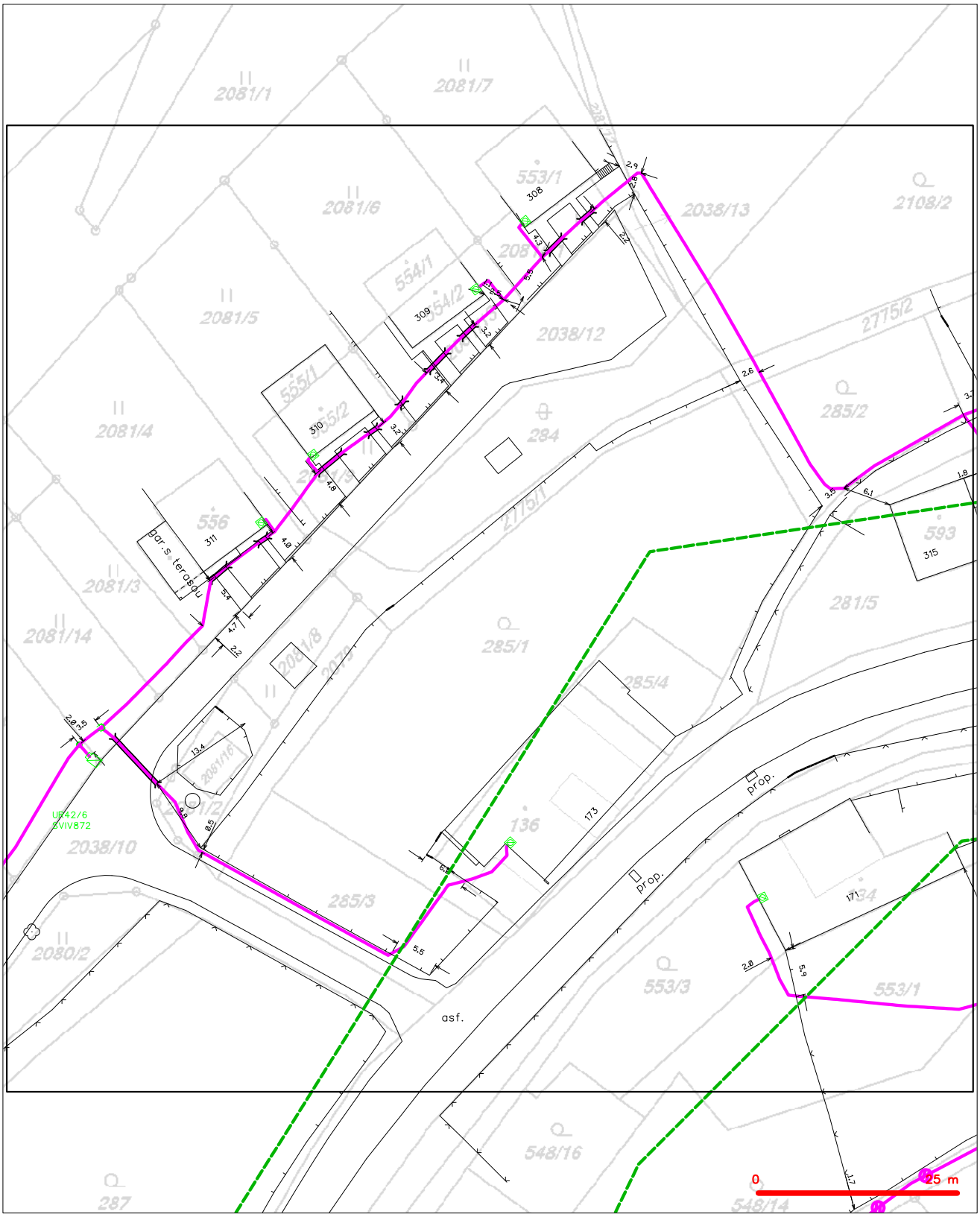

LEGENDA

- hranice zájmového území k vyjádření
- NN přípojka, území s NN přípojkou CETIN
- zaměřený průběh metalického kabelu
- zaměřený průběh optického kabelu, HDPE trubky nebo souběh optického a metalického kabelu
- nezaměřený průběh metalického kabelu
- nadzemní sítě cizí
- nezaměřený průběh optického kabelu, HDPE trubky nebo souběh optického a metalického kabelu
- RR radiové sítě, ochranné pásmo radiové sítě
- nadzemní sítě
- neprovozované sítě
- kolektor, kabelovod
- C podzemní sítě cizí
- sítě s NN

SITUAČNÍ VÝKRES - POLYGON 1, list kladu P1-5

LEGENDA

- hranice zájmového území k vyjádření
- NN přípojka, území s NN přípojkou CETIN
- zaměřený průběh metalického kabelu
- zaměřený průběh optického kabelu, HDPE trubky nebo souběh optického a metalického kabelu
- nezaměřený průběh metalického kabelu
- nadzemní sítě cizí
- nezaměřený průběh optického kabelu, HDPE trubky nebo souběh optického a metalického kabelu
- RR radiové sítě, ochranné pásmo radiové sítě
- nadzemní sítě
- neprovozované sítě
- kolektor, kabelovod
- C podzemní sítě cizí
- sítě s NN

SITUAČNÍ VÝKRES - POLYGON 1, list kladu P1-6

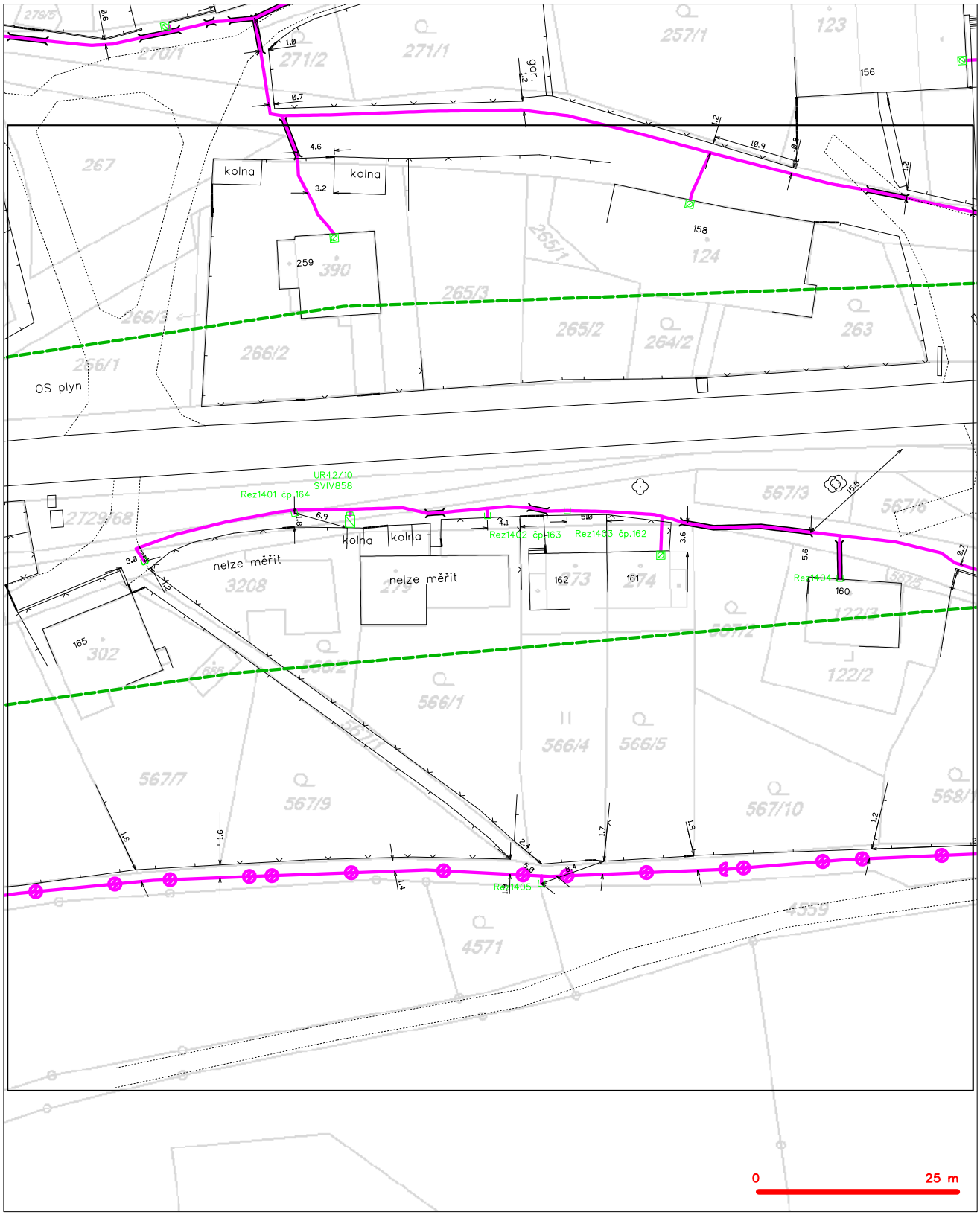

LEGENDA

- hranice zájmového území k vyjádření
- NN přípojka, území s NN přípojkou CETIN
- zaměřený průběh metalického kabelu
- zaměřený průběh optického kabelu, HDPE trubky nebo souběh optického a metalického kabelu
- nezaměřený průběh metalického kabelu
- nadzemní sítě cizí
- nezaměřený průběh optického kabelu, HDPE trubky nebo souběh optického a metalického kabelu
- RR radiové sítě, ochranné pásmo radiové sítě
- nadzemní sítě
- neprovozované sítě
- kolektor, kabelovod
- C podzemní sítě cizí
- sítě s NN

SITUAČNÍ VÝKRES - POLYGON 1, list kladu P1-7

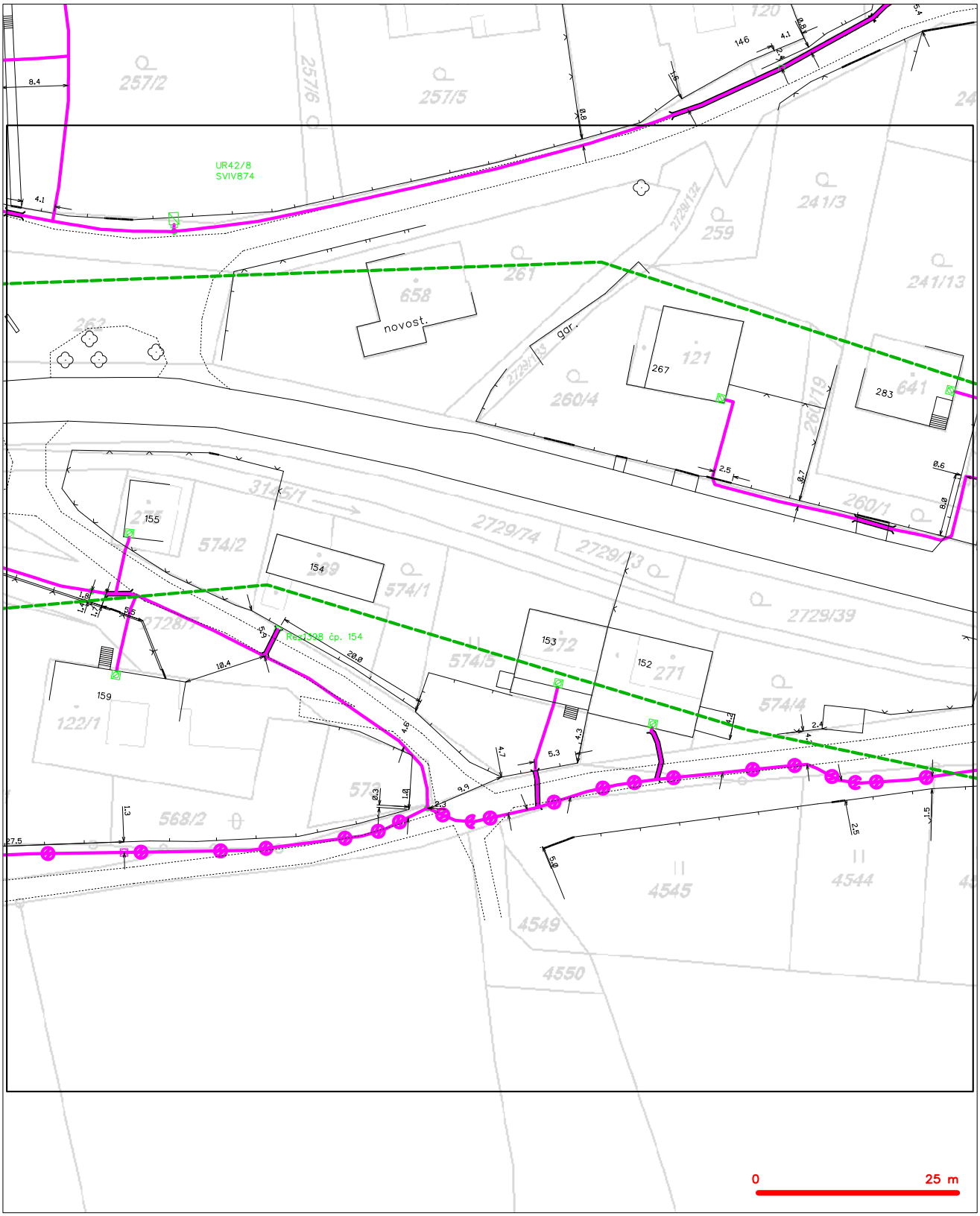

LEGENDA

- hranice zájmového území k vyjádření
- NN přípojka, území s NN přípojkou CETIN
- zaměřený průběh metalického kabelu
- zaměřený průběh optického kabelu, HDPE trubky nebo souběh optického a metalického kabelu
- nezaměřený průběh metalického kabelu
- nadzemní sítě cizí
- nezaměřený průběh optického kabelu, HDPE trubky nebo souběh optického a metalického kabelu
- RR radiové sítě, ochranné pásmo radiové sítě
- nadzemní sítě
- neprovozované sítě
- kolektor, kabelovod
- C podzemní sítě cizí
- sítě s NN

SITUAČNÍ VÝKRES - POLYGON 1, list kladu P1-8

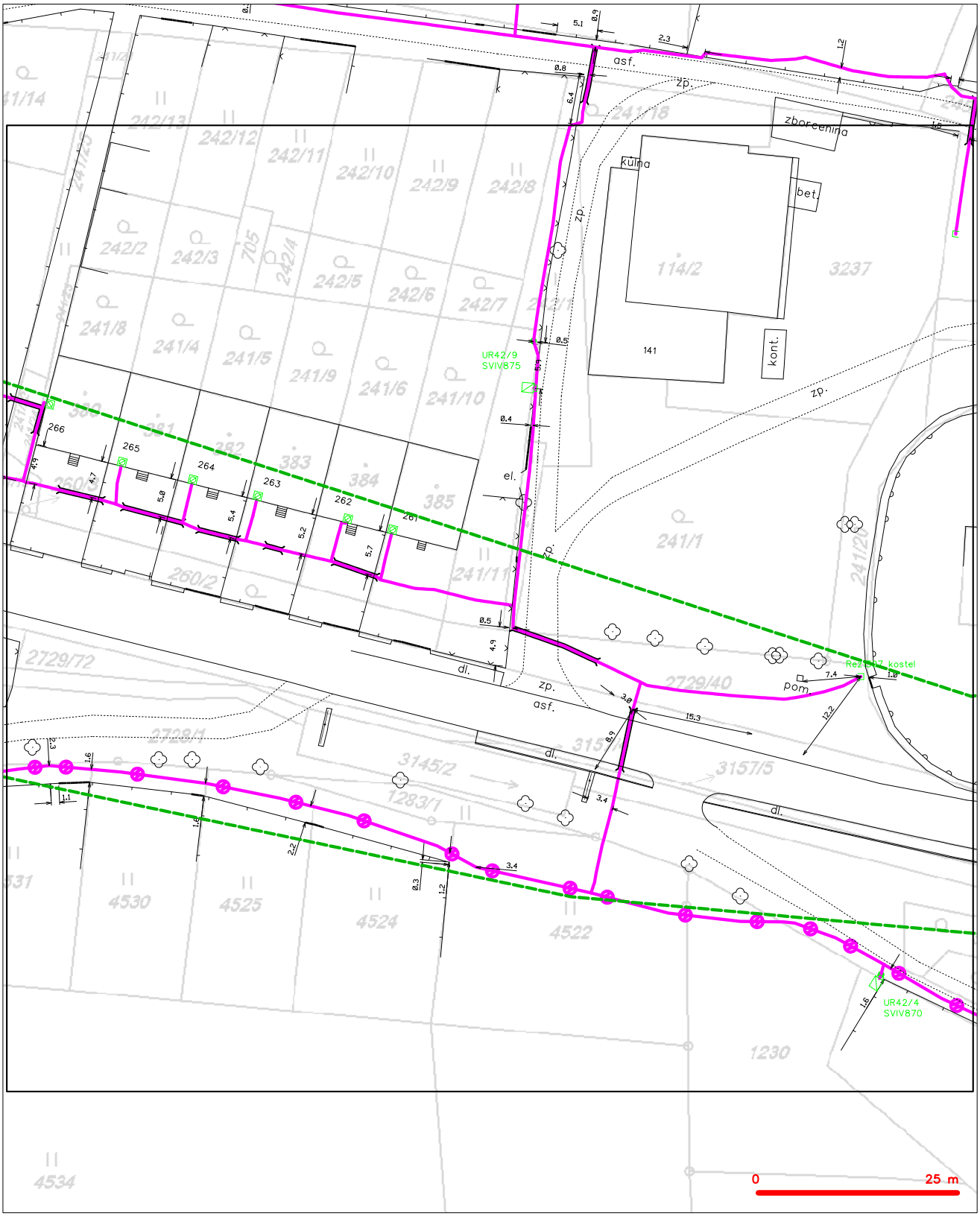

LEGENDA

- hranice zájmového území k vyjádření
- NN přípojka, území s NN přípojkou CETIN
- zaměřený průběh metalického kabelu
- zaměřený průběh optického kabelu, HDPE trubky nebo souběh optického a metalického kabelu
- nezaměřený průběh metalického kabelu
- nadzemní sítě cizí
- nezaměřený průběh optického kabelu, HDPE trubky nebo souběh optického a metalického kabelu
- RR radiové sítě, ochranné pásmo radiové sítě
- nadzemní sítě
- neprovozované sítě
- kolektor, kabelovod
- C podzemní sítě cizí
- sítě s NN

SITUAČNÍ VÝKRES - POLYGON 1, list kladu P1-9

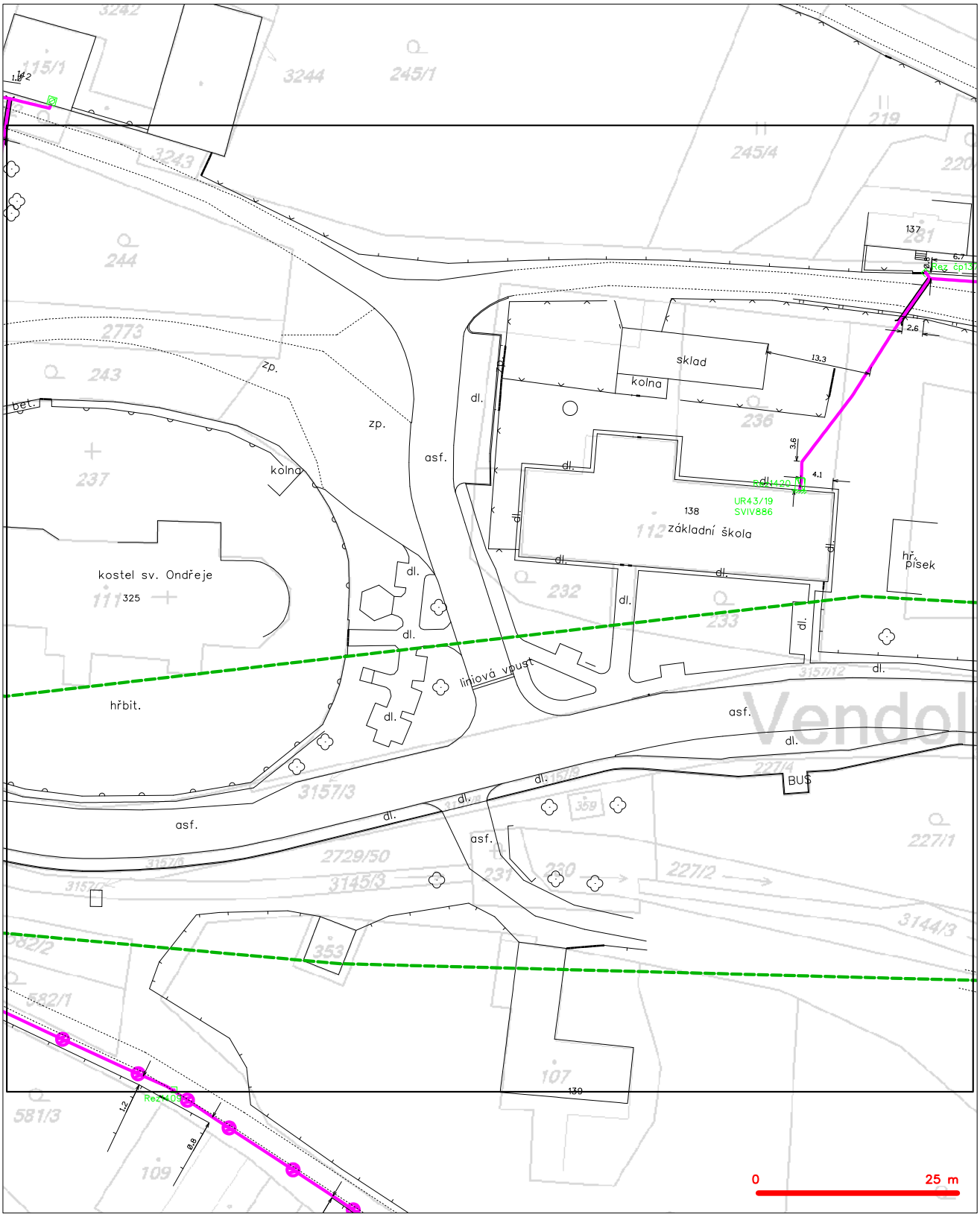

LEGENDA

- hranice zájmového území k vyjádření
- NN přípojka, území s NN přípojkou CETIN
- zaměřený průběh metalického kabelu
- zaměřený průběh optického kabelu, HDPE trubky nebo souběh optického a metalického kabelu
- nezaměřený průběh metalického kabelu
- nadzemní sítě cizí
- nezaměřený průběh optického kabelu, HDPE trubky nebo souběh optického a metalického kabelu
- RR radiové sítě, ochranné pásmo radiové sítě
- nadzemní sítě
- neprovozované sítě
- kolektor, kabelovod
- C podzemní sítě cizí
- sítě z NN

SITUAČNÍ VÝKRES - POLYGON 1, list kladu P1-10

LEGENDA

- hranice zájmového území k vyjádření
- NN přípojka, území s NN přípojkou CETIN
- zaměřený průběh metalického kabelu
- zaměřený průběh optického kabelu, HDPE trubky nebo souběh optického a metalického kabelu
- nezaměřený průběh metalického kabelu
- nadzemní sítě cizí
- nezaměřený průběh optického kabelu, HDPE trubky nebo souběh optického a metalického kabelu
- RR D radiové sítě, ochranné pásmo radiové sítě
- nadzemní sítě
- neprovozované sítě
- kolektor, kabelovod
- C podzemní sítě cizí
- sítě s NN

SITUAČNÍ VÝKRES - POLYGON 1, list kladu P1-11

LEGENDA

- hranice zájmového území k vyjádření
- NN přípojka, území s NN přípojkou CETIN
- zaměřený průběh metalického kabelu
- zaměřený průběh optického kabelu, HDPE trubky nebo souběh optického a metalického kabelu
- nezaměřený průběh metalického kabelu
- nadzemní sítě cizí
- nezaměřený průběh optického kabelu, HDPE trubky nebo souběh optického a metalického kabelu
- RR radiové sítě, ochranné pásmo radiové sítě
- nadzemní sítě
- neprovozované sítě
- kolektor, kabelovod
- C podzemní sítě cizí
- sítě s NN

SITUAČNÍ VÝKRES - POLYGON 1, list kladu P1-12

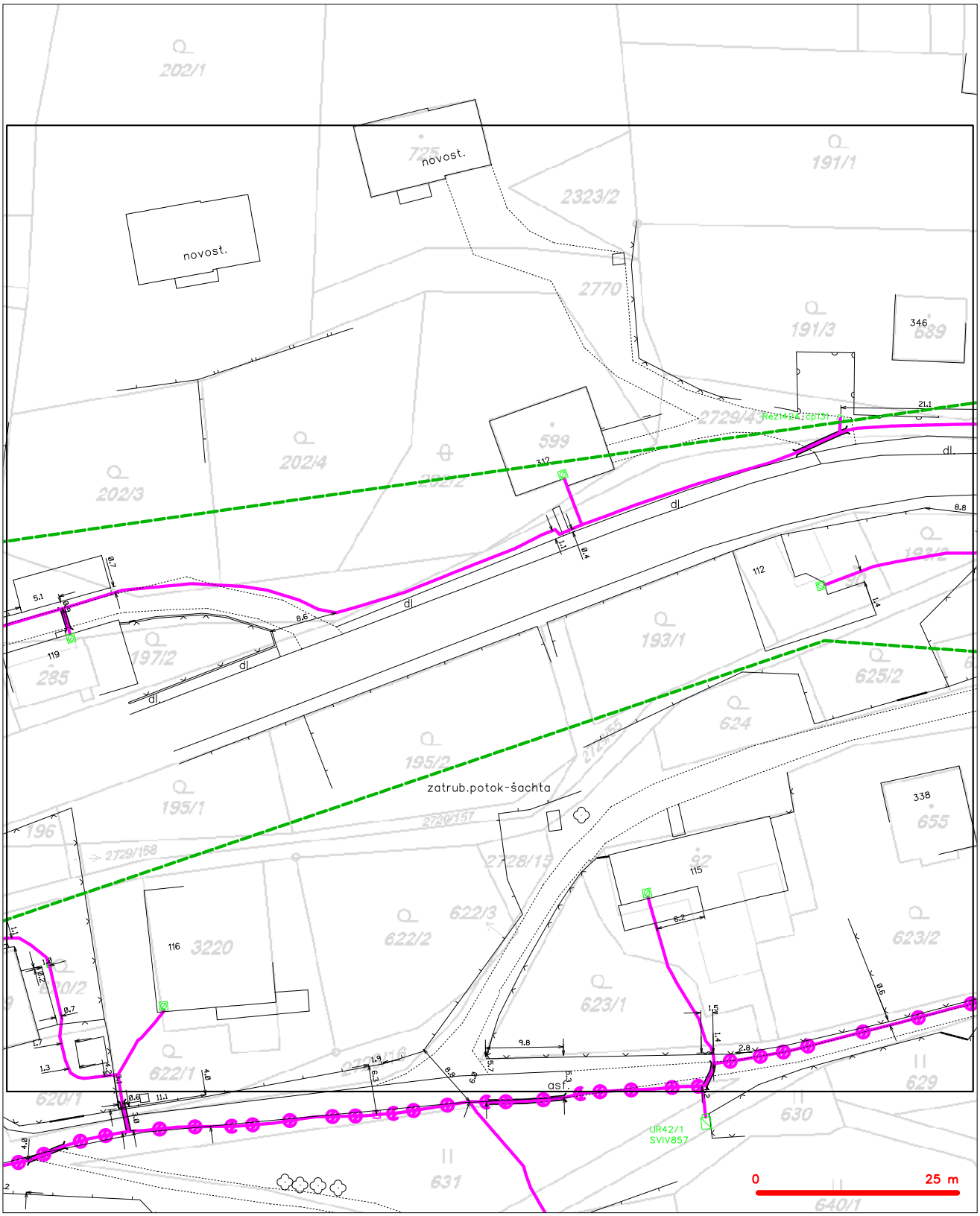

LEGENDA

- hranice zájmového území k vyjádření
- NN přípojka, území s NN přípojkou CETIN
- zaměřený průběh metalického kabelu
- zaměřený průběh optického kabelu, HDPE trubky nebo souběh optického a metalického kabelu
- nezaměřený průběh metalického kabelu
- nadzemní sítě cizí
- nezaměřený průběh optického kabelu, HDPE trubky nebo souběh optického a metalického kabelu
- RR D radiové sítě, ochranné pásmo radiové sítě
- nadzemní sítě
- neprovozované sítě
- kolektor, kabelovod
- C podzemní sítě cizí
- sítě s NN

SITUAČNÍ VÝKRES - POLYGON 1, list kladu P1-13

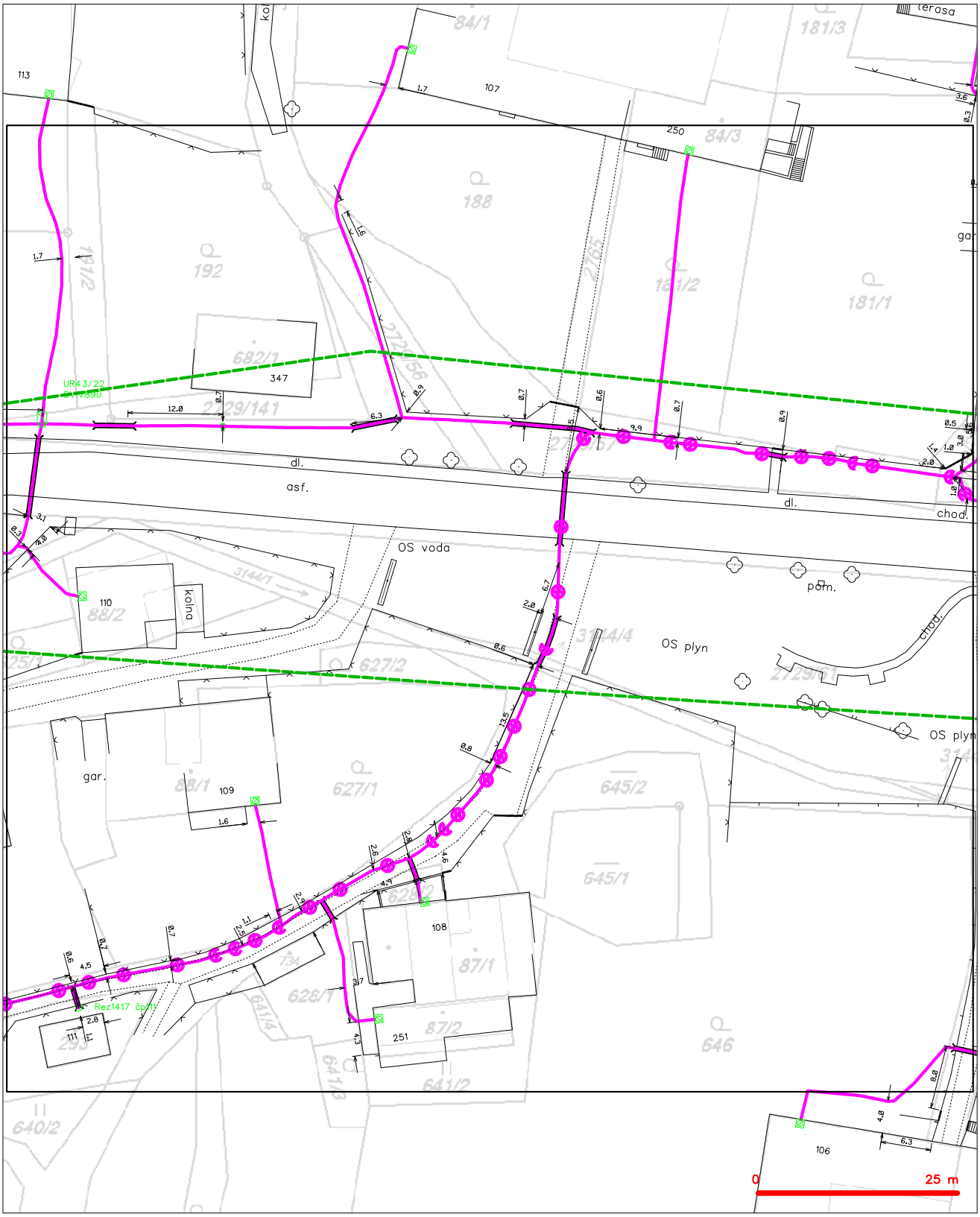

LEGENDA

- hranice zájmového území k vyjádření
- NN přípojka, území s NN přípojkou CETIN
- zaměřený průběh metalického kabelu
- zaměřený průběh optického kabelu, HDPE trubky nebo souběh optického a metalického kabelu
- nezaměřený průběh metalického kabelu
- nadzemní sítě cizí
- nezaměřený průběh optického kabelu, HDPE trubky nebo souběh optického a metalického kabelu
- RR radiové sítě, ochranné pásmo radiové sítě
- nadzemní sítě
- neprovozované sítě
- kolektor, kabelovod
- C podzemní sítě cizí
- sítě s NN

SITUAČNÍ VÝKRES - POLYGON 1, list kladu P1-14

LEGENDA

- hranice zájmového území k vyjádření
- NN přípojka, území s NN přípojkou CETIN
- zaměřený průběh metalického kabelu
- zaměřený průběh optického kabelu, HDPE trubky nebo souběh optického a metalického kabelu
- nezaměřený průběh metalického kabelu
- nadzemní sítě cizí
- nezaměřený průběh optického kabelu, HDPE trubky nebo souběh optického a metalického kabelu
- RR radiové sítě, ochranné pásmo radiové sítě
- nadzemní sítě
- neprovozované sítě
- kolektor, kabelovod
- C podzemní sítě cizí
- sítě s NN

SITUAČNÍ VÝKRES - POLYGON 1, list kladu P1-15

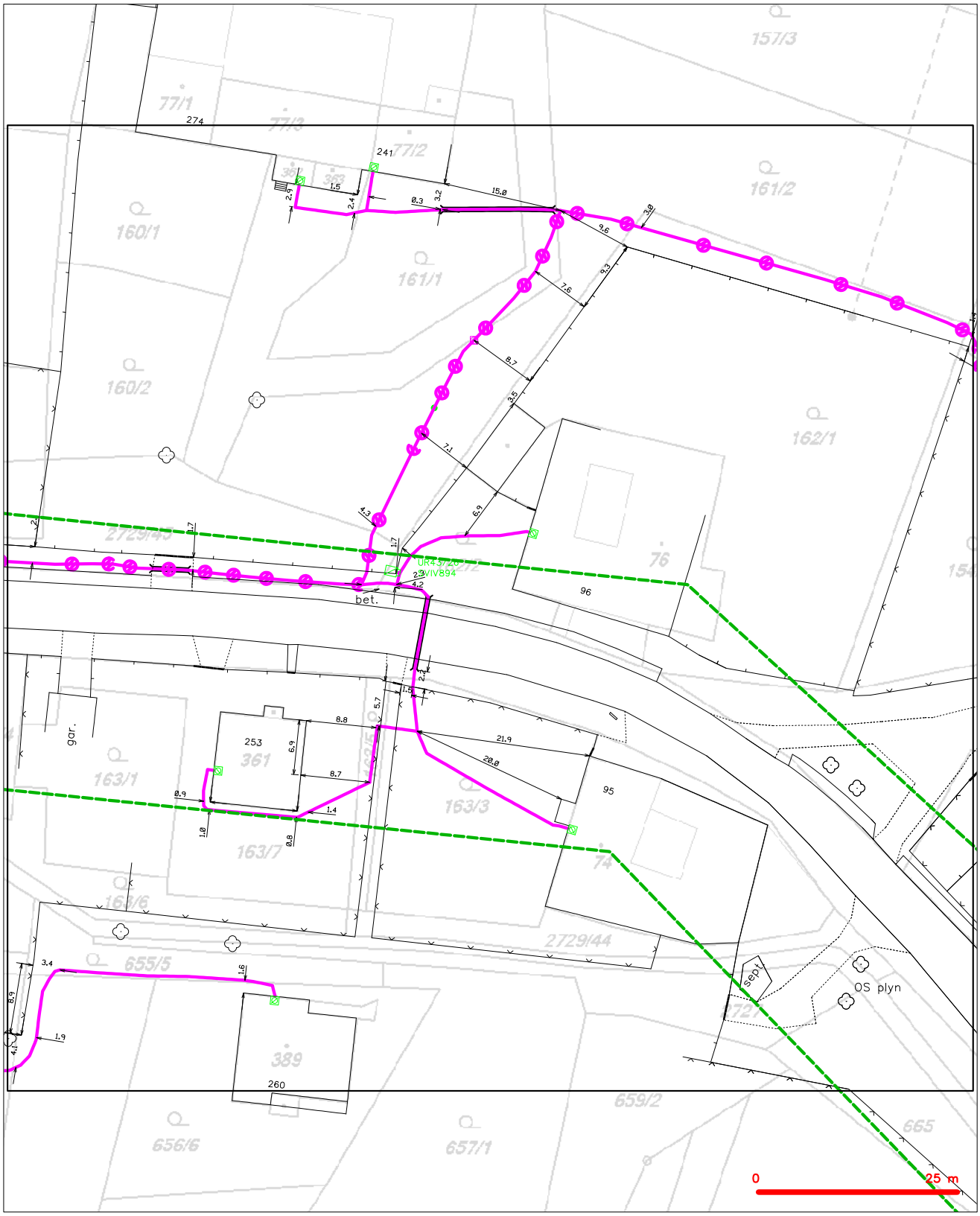

LEGENDA

- hranice zájmového území k vyjádření
- NN přípojka, území s NN přípojkou CETIN
- zaměřený průběh metalického kabelu
- zaměřený průběh optického kabelu, HDPE trubky nebo souběh optického a metalického kabelu
- nezaměřený průběh metalického kabelu
- nadzemní sítě cizí
- nezaměřený průběh optického kabelu, HDPE trubky nebo souběh optického a metalického kabelu
- RR radiové sítě, ochranné pásmo radiové sítě
- nadzemní sítě
- neprovozované sítě
- kolektor, kabelovod
- C podzemní sítě cizí
- sítě s NN

SITUAČNÍ VÝKRES - POLYGON 1, list kladu P1-16

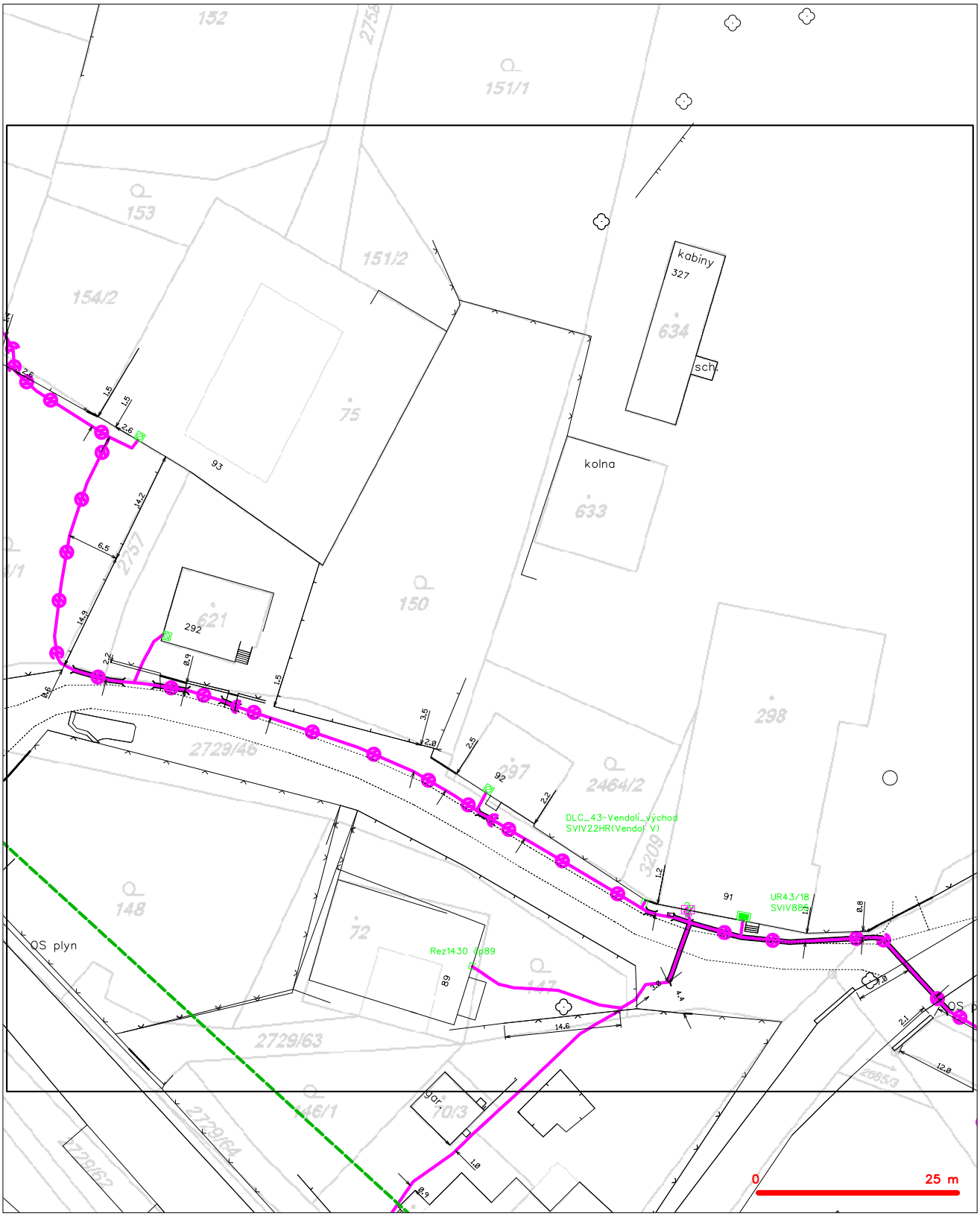

LEGENDA

- hranice zájmového území k vyjádření
- NN přípojka, území s NN přípojkou CETIN
- zaměřený průběh metalického kabelu
- zaměřený průběh optického kabelu, HDPE trubky nebo souběh optického a metalického kabelu
- nezaměřený průběh metalického kabelu
- nadzemní sítě cizí
- nezaměřený průběh optického kabelu, HDPE trubky nebo souběh optického a metalického kabelu
- RR D radiové sítě, ochranné pásmo radiové sítě
- nadzemní sítě
- neprovozované sítě
- kolektor, kabelovod
- C podzemní sítě cizí
- sítě s NN

SITUAČNÍ VÝKRES - POLYGON 1, list kladu P1-17

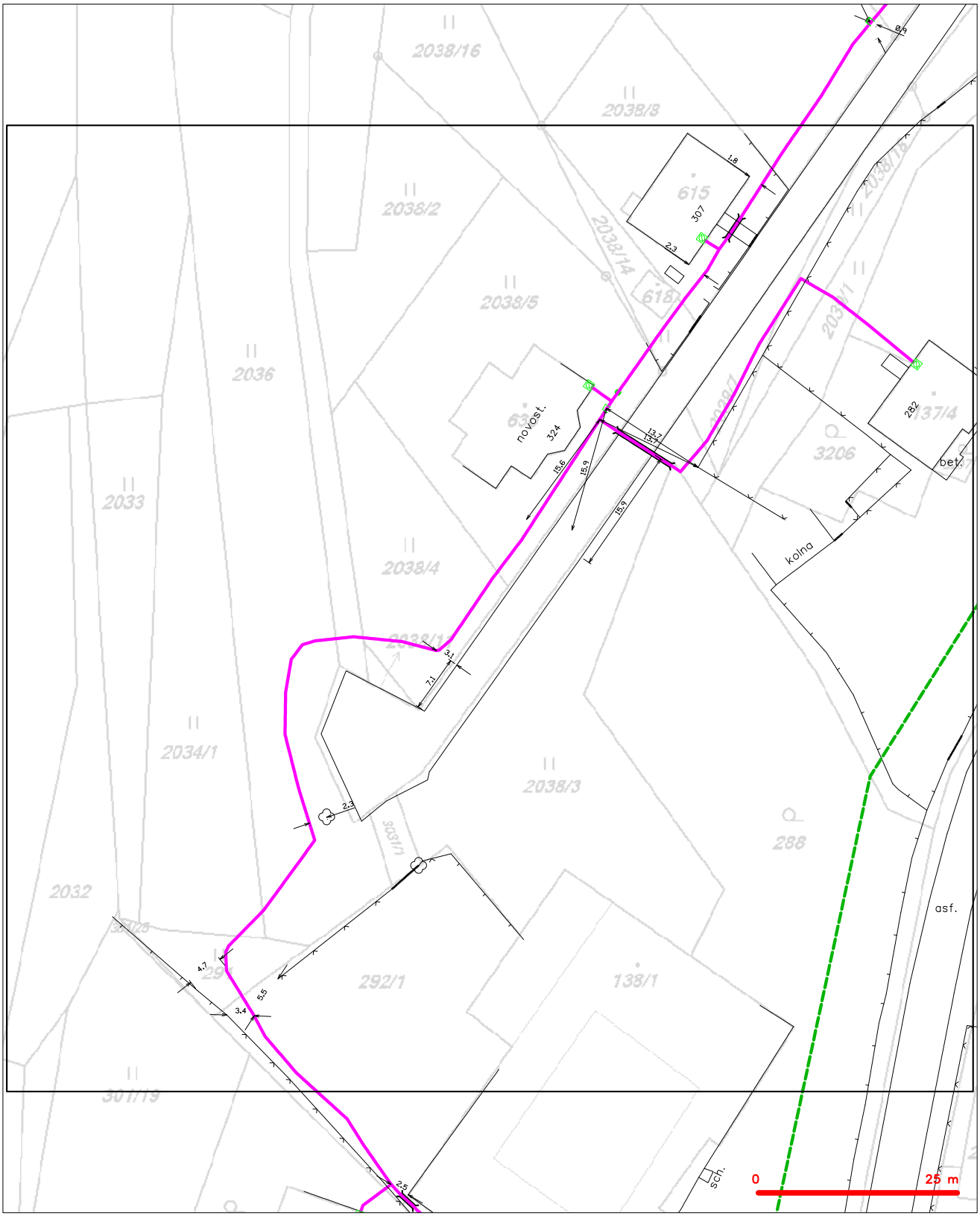

LEGENDA

- hranice zájmového území k vyjádření
- NN přípojka, území s NN přípojkou CETIN
- zaměřený průběh metalického kabelu
- zaměřený průběh optického kabelu, HDPE trubky nebo souběh optického a metalického kabelu
- nezaměřený průběh metalického kabelu
- nadzemní sítě cizí
- nezaměřený průběh optického kabelu, HDPE trubky nebo souběh optického a metalického kabelu
- RR radiové sítě, ochranné pásmo radiové sítě
- nadzemní sítě
- neprovozované sítě
- kolektor, kabelovod
- C podzemní sítě cizí
- sítě z NN

SITUAČNÍ VÝKRES - POLYGON 1, list kladu P1-18

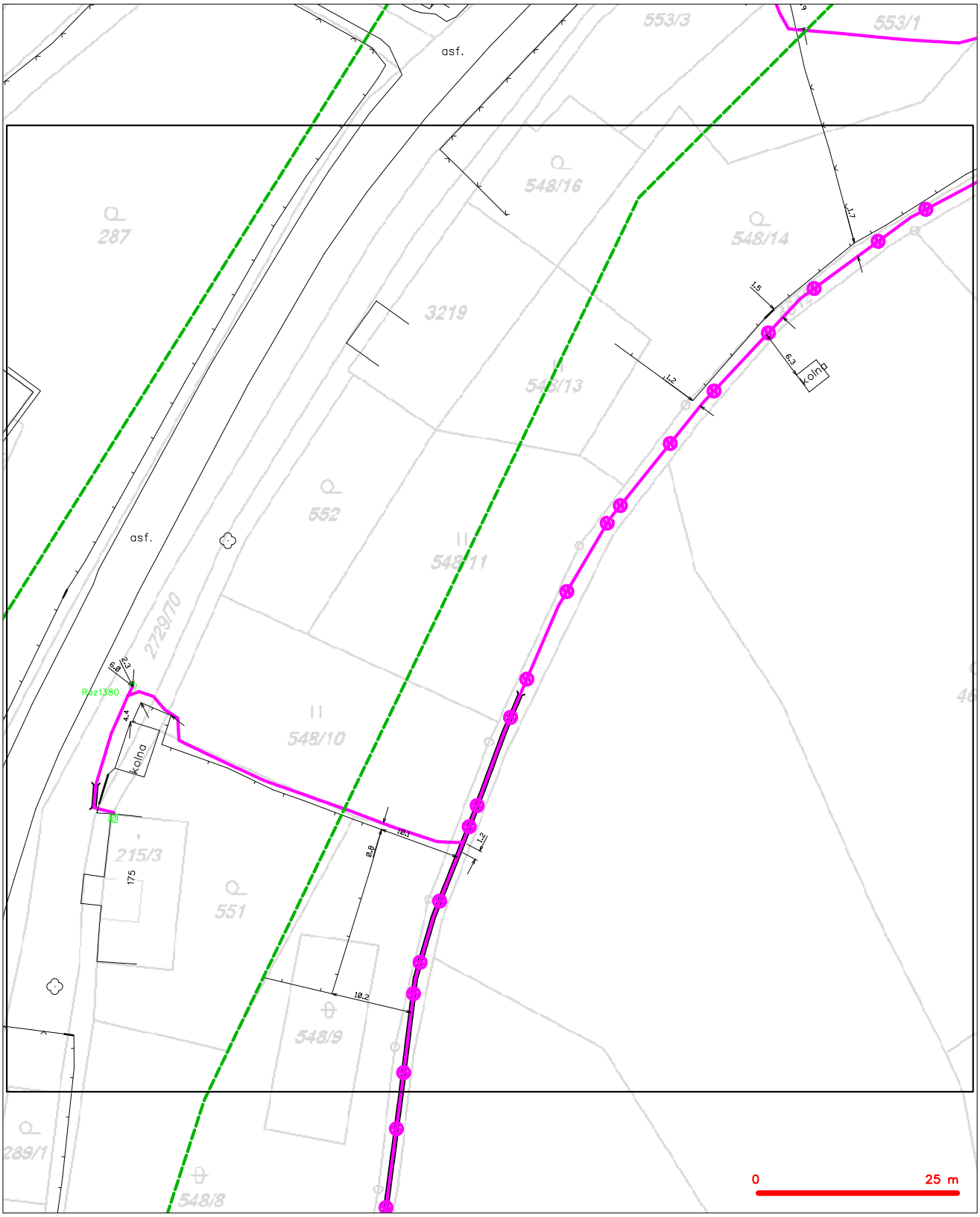

LEGENDA

- hranice zájmového území k vyjádření
- NN přípojka, území s NN přípojkou CETIN
- zaměřený průběh metalického kabelu
- zaměřený průběh optického kabelu, HDPE trubky nebo souběh optického a metalického kabelu
- nezaměřený průběh metalického kabelu
- nadzemní sítě cizí
- nezaměřený průběh optického kabelu, HDPE trubky nebo souběh optického a metalického kabelu
- RR radiové sítě, ochranné pásmo radiové sítě
- nadzemní sítě
- neprovozované sítě
- kolektor, kabelovod
- C podzemní sítě cizí
- sítě s NN

SITUAČNÍ VÝKRES - POLYGON 1, list kladu P1-19

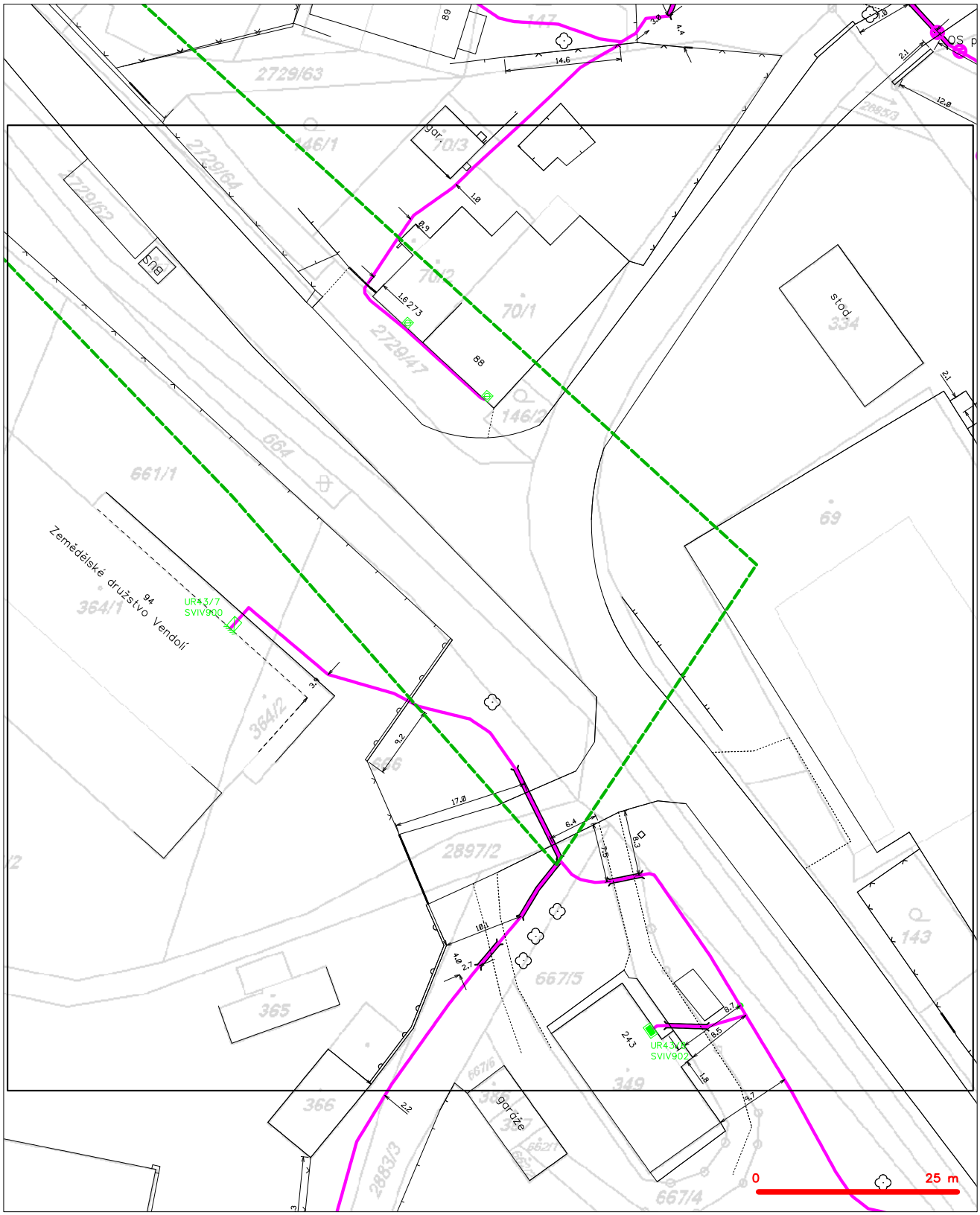

LEGENDA

- hranice zájmového území k vyjádření
- NN přípojka, území s NN přípojkou CETIN
- zaměřený průběh metalického kabelu
- zaměřený průběh optického kabelu, HDPE trubky nebo souběh optického a metalického kabelu
- nezaměřený průběh metalického kabelu
- nadzemní sítě cizí
- nezaměřený průběh optického kabelu, HDPE trubky nebo souběh optického a metalického kabelu
- RR radiové sítě, ochranné pásmo radiové sítě
- nadzemní sítě
- neprovozované sítě
- kolektor, kabelovod
- C podzemní sítě cizí
- sítě z NN

SITUAČNÍ VÝKRES - POLYGON 1, list kladu P1-20

LEGENDA

- hranice zájmového území k vyjádření
- NN přípojka, území s NN přípojkou CETIN
- zaměřený průběh metalického kabelu
- zaměřený průběh optického kabelu, HDPE trubky nebo souběh optického a metalického kabelu
- nezaměřený průběh metalického kabelu
- nadzemní sítě cizí
- nezaměřený průběh optického kabelu, HDPE trubky nebo souběh optického a metalického kabelu
- RR radiové sítě, ochranné pásmo radiové sítě
- nadzemní sítě
- neprovozované sítě
- kolektor, kabelovod
- C podzemní sítě cizí
- sítě s NN

SITUAČNÍ VÝKRES - POLYGON 1, list kladu P1-21

LEGENDA

- hranice zájmového území k vyjádření
- NN přípojka, území s NN přípojkou CETIN
- zaměřený průběh metalického kabelu
- zaměřený průběh optického kabelu, HDPE trubky nebo souběh optického a metalického kabelu
- nezaměřený průběh metalického kabelu
- nadzemní sítě cizí
- nezaměřený průběh optického kabelu, HDPE trubky nebo souběh optického a metalického kabelu
- RR radiové sítě, ochranné pásmo radiové sítě
- nadzemní sítě
- neprovozované sítě
- kolektor, kabelovod
- C podzemní sítě cizí
- sítě s NN

SITUAČNÍ VÝKRES - POLYGON 1, list kladu P1-22

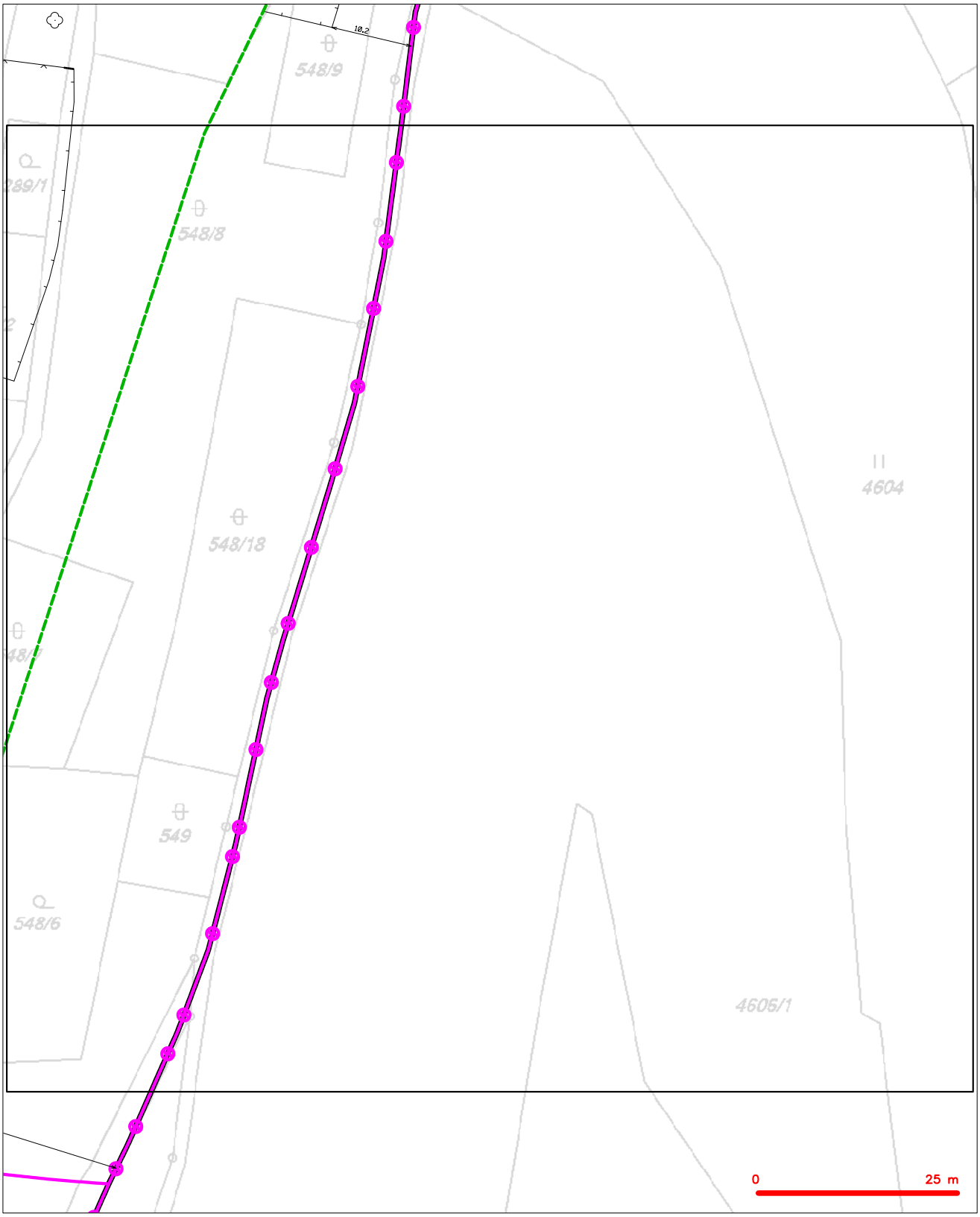

LEGENDA

- hranice zájmového území k vyjádření
- NN přípojka, území s NN přípojkou CETIN
- zaměřený průběh metalického kabelu
- zaměřený průběh optického kabelu, HDPE trubky nebo souběh optického a metalického kabelu
- nezaměřený průběh metalického kabelu
- nadzemní sítě cizí
- nezaměřený průběh optického kabelu, HDPE trubky nebo souběh optického a metalického kabelu
- RR radiové sítě, ochranné pásmo radiové sítě
- nadzemní sítě
- neprovozované sítě
- kolektor, kabelovod
- C podzemní sítě cizí
- sítě s NN

SITUAČNÍ VÝKRES - POLYGON 1, list kladu P1-23

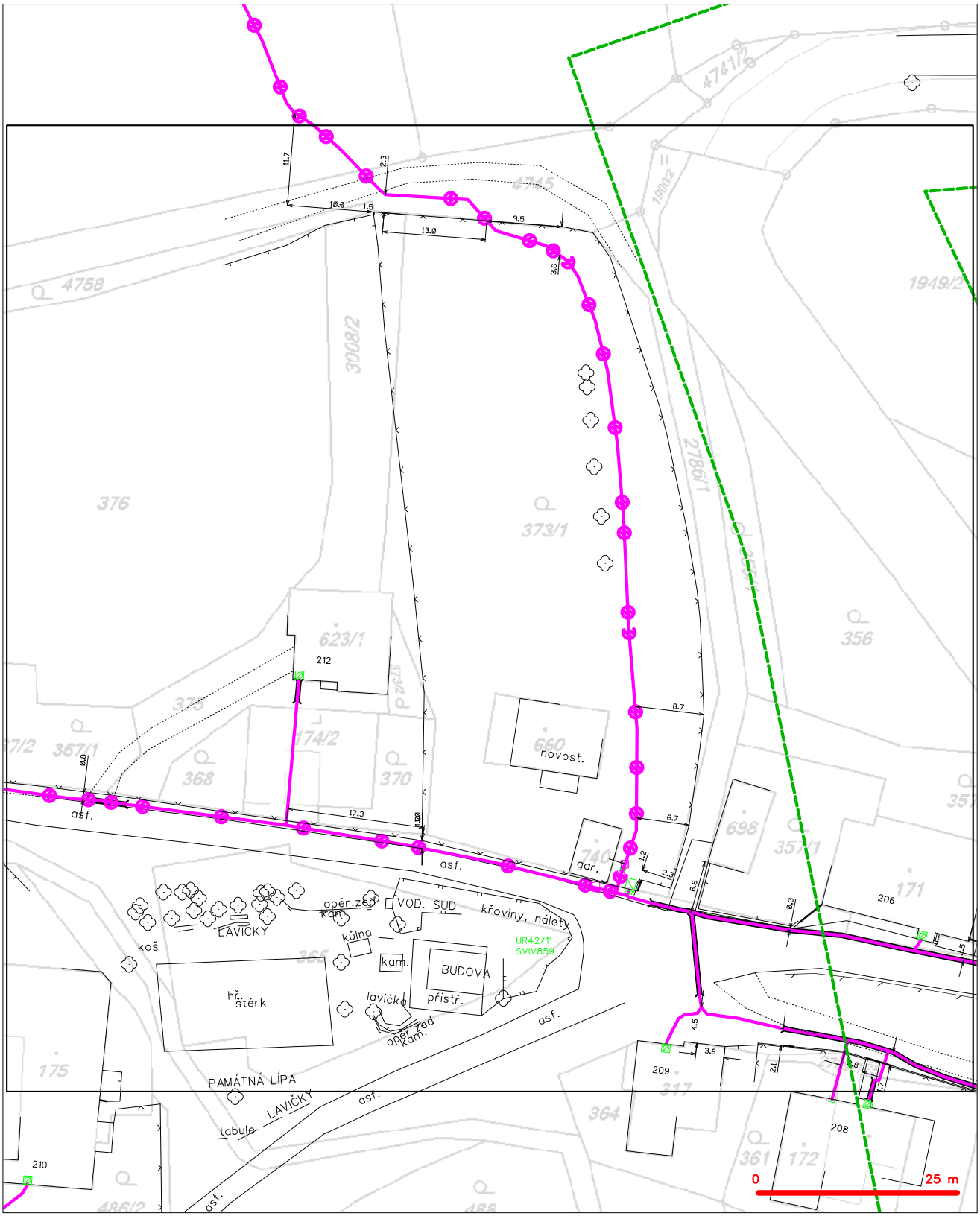

LEGENDA

- hranice zájmového území k vyjádření
- NN přípojka, území s NN přípojkou CETIN
- zaměřený průběh metalického kabelu
- zaměřený průběh optického kabelu, HDPE trubky nebo souběh optického a metalického kabelu
- nezaměřený průběh metalického kabelu
- nadzemní sítě cizí
- nezaměřený průběh optického kabelu, HDPE trubky nebo souběh optického a metalického kabelu
- RR radiové sítě, ochranné pásmo radiové sítě
- nadzemní sítě
- neprovozované sítě
- kolektor, kabelovod
- C podzemní sítě cizí
- sítě s NN

SITUAČNÍ VÝKRES - POLYGON 1, list kladu P1-24

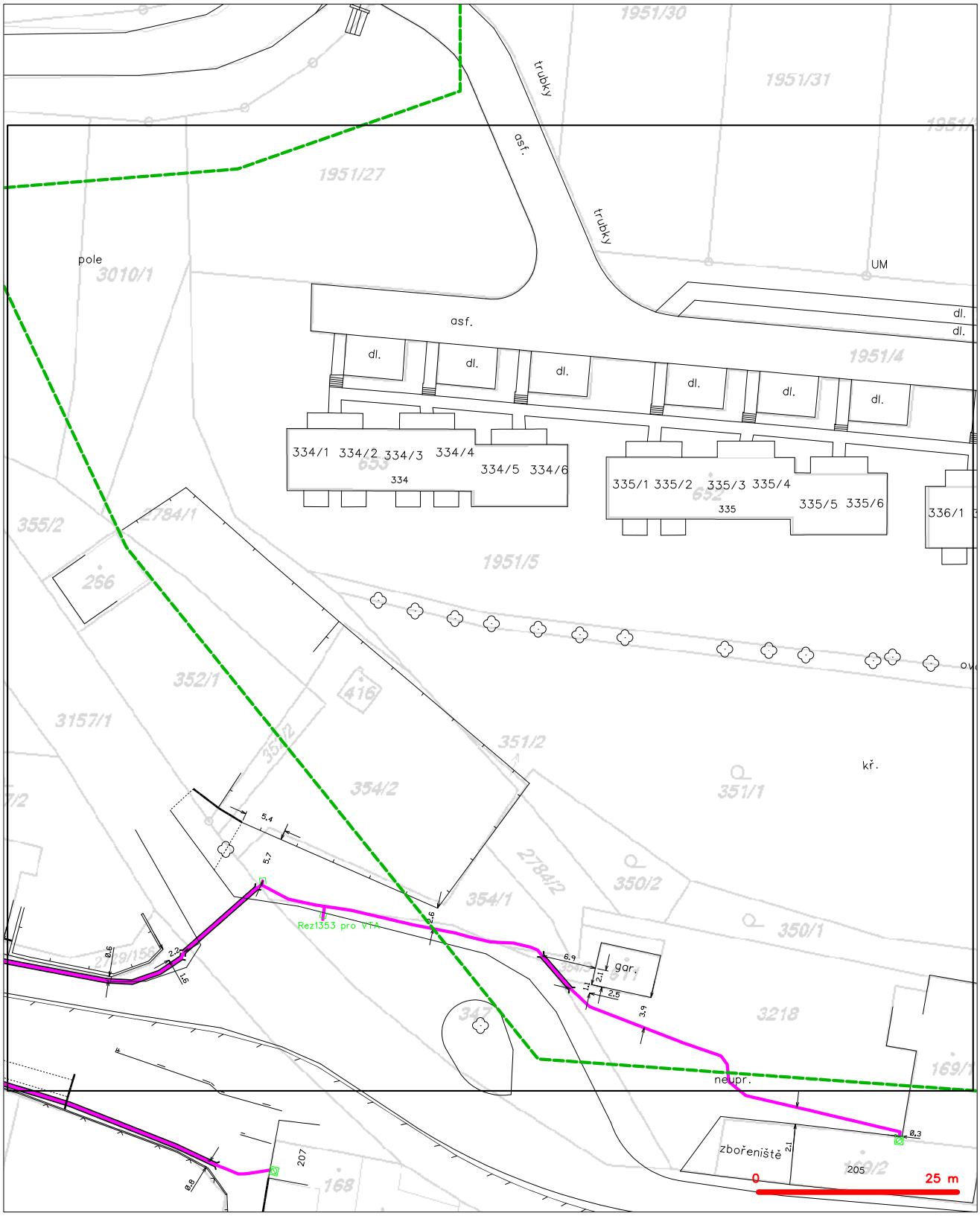

LEGENDA

- hranice zájmového území k vyjádření
- NN přípojka, území s NN přípojkou CETIN
- zaměřený průběh metalického kabelu
- zaměřený průběh optického kabelu, HDPE trubky nebo souběh optického a metalického kabelu
- nezaměřený průběh metalického kabelu
- nadzemní sítě cizí
- nezaměřený průběh optického kabelu, HDPE trubky nebo souběh optického a metalického kabelu
- RR radiové sítě, ochranné pásmo radiové sítě
- nadzemní sítě
- neprovozované sítě
- C podzemní sítě cizí
- sítě s NN
- kolektor, kabelovod

SITUAČNÍ VÝKRES - POLYGON 1, list kladu P1-25

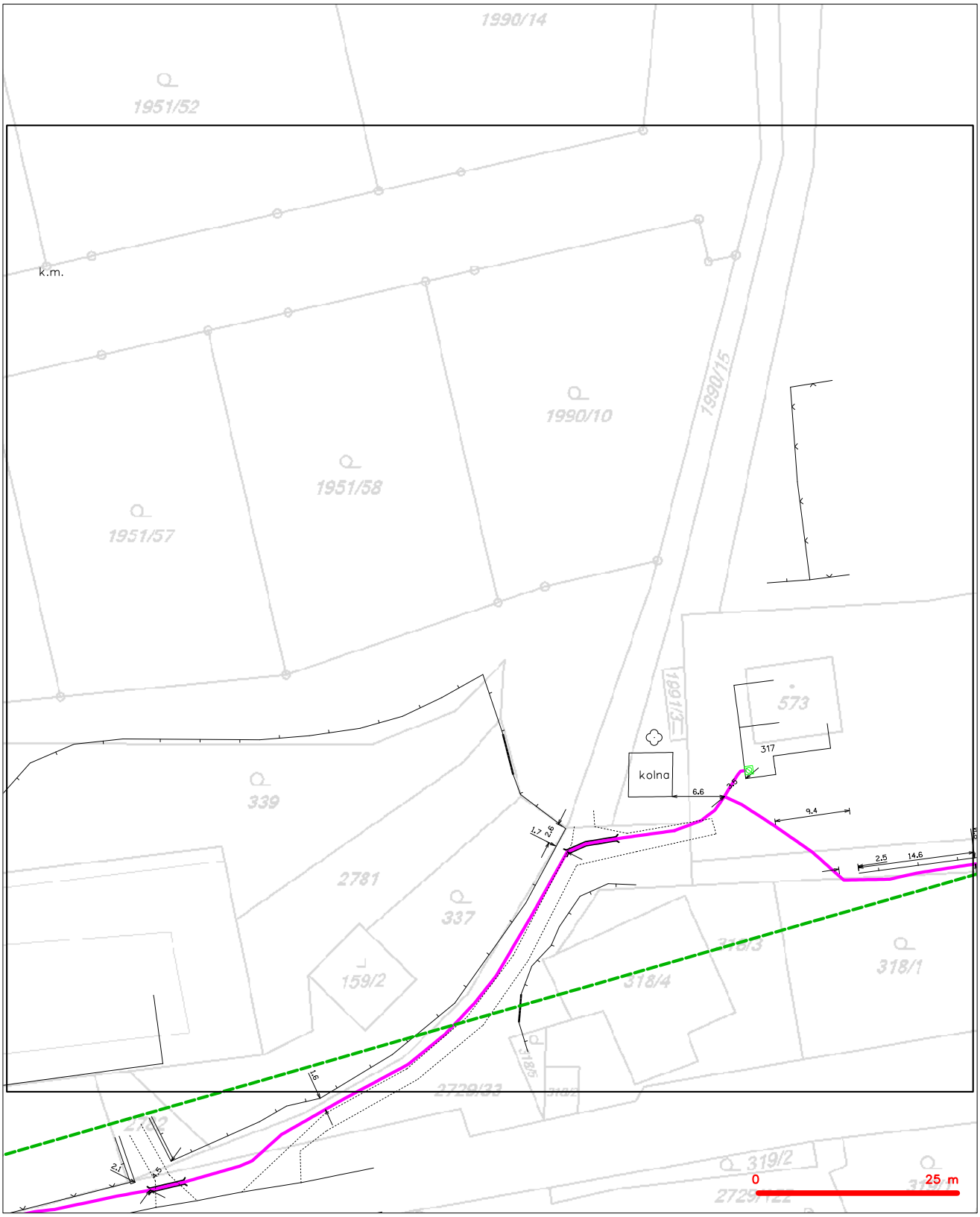

LEGENDA

- hranice zájmového území k vyjádření
- NN přípojka, území s NN přípojkou CETIN
- zaměřený průběh metalického kabelu
- zaměřený průběh optického kabelu, HDPE trubky nebo souběh optického a metalického kabelu
- nezaměřený průběh metalického kabelu
- nadzemní sítě cizí
- nezaměřený průběh optického kabelu, HDPE trubky nebo souběh optického a metalického kabelu
- RR radiové sítě, ochranné pásmo radiové sítě
- nadzemní sítě
- neprovozované sítě
- kolektor, kabelovod
- C podzemní sítě cizí
- sítě s NN

SITUAČNÍ VÝKRES - POLYGON 1, list kladu P1-26

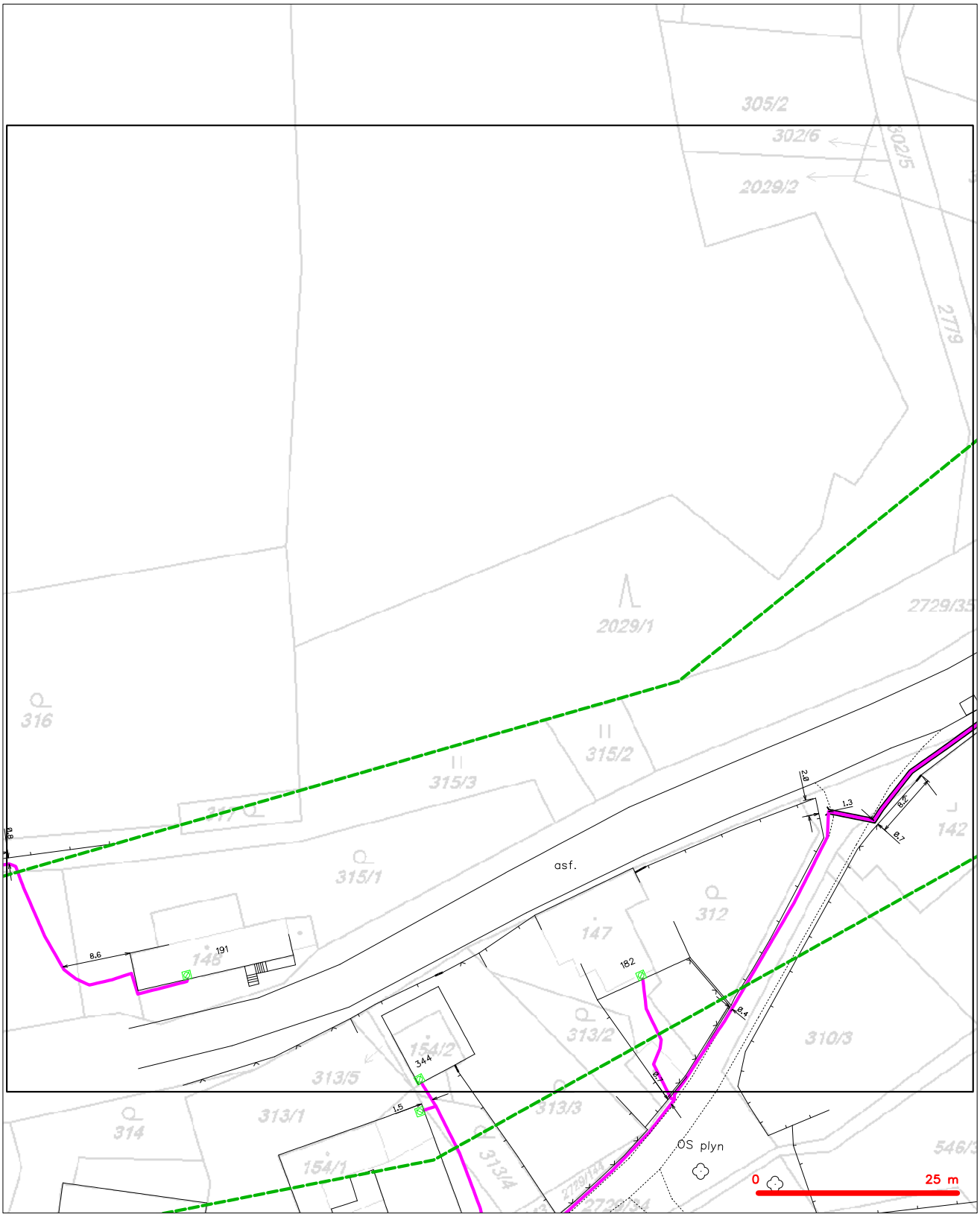

LEGENDA

- hranice zájmového území k vyjádření
- NN přípojka, území s NN přípojkou CETIN
- zaměřený průběh metalického kabelu
- zaměřený průběh optického kabelu, HDPE trubky nebo souběh optického a metalického kabelu
- nezaměřený průběh metalického kabelu
- nadzemní sítě cizí
- nezaměřený průběh optického kabelu, HDPE trubky nebo souběh optického a metalického kabelu
- RR D radiové sítě, ochranné pásmo radiové sítě
- nadzemní sítě
- neprovozované sítě
- kolektor, kabelovod
- C podzemní sítě cizí
- sítě s NN

SITUAČNÍ VÝKRES - POLYGON 1, list kladu P1-27

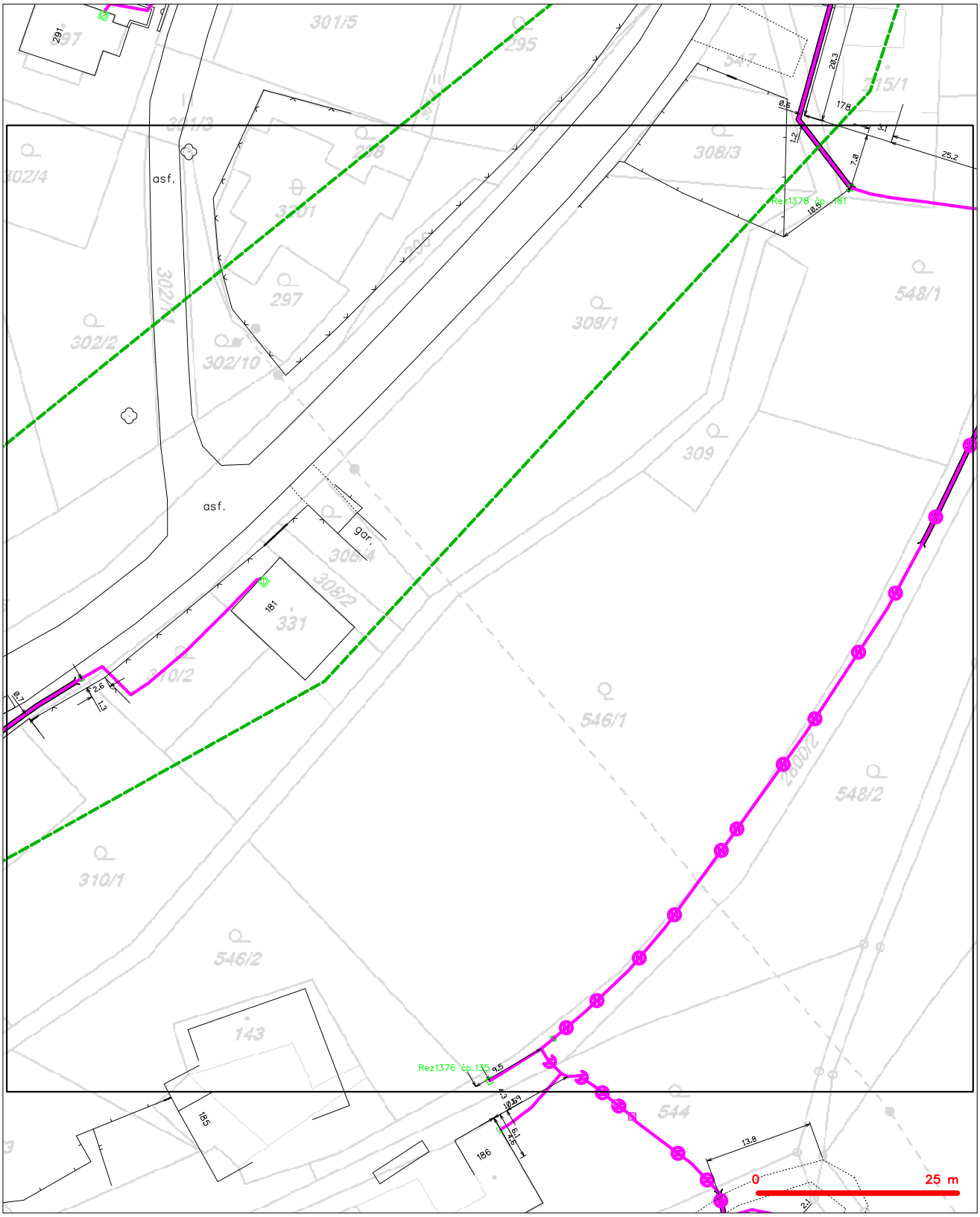

LEGENDA

- hranice zájmového území k vyjádření
- NN přípojka, území s NN přípojkou CETIN
- zaměřený průběh metalického kabelu
- zaměřený průběh optického kabelu, HDPE trubky nebo souběh optického a metalického kabelu
- nezaměřený průběh metalického kabelu
- nadzemní sítě cizí
- nezaměřený průběh optického kabelu, HDPE trubky nebo souběh optického a metalického kabelu
- RR A radiové sítě, ochranné pásmo radiové sítě
- nadzemní sítě
- neprovozované sítě
- C podzemní sítě cizí
- sítě s NN
- kolektor, kabelovod

SITUAČNÍ VÝKRES - POLYGON 1, list kladu P1-28

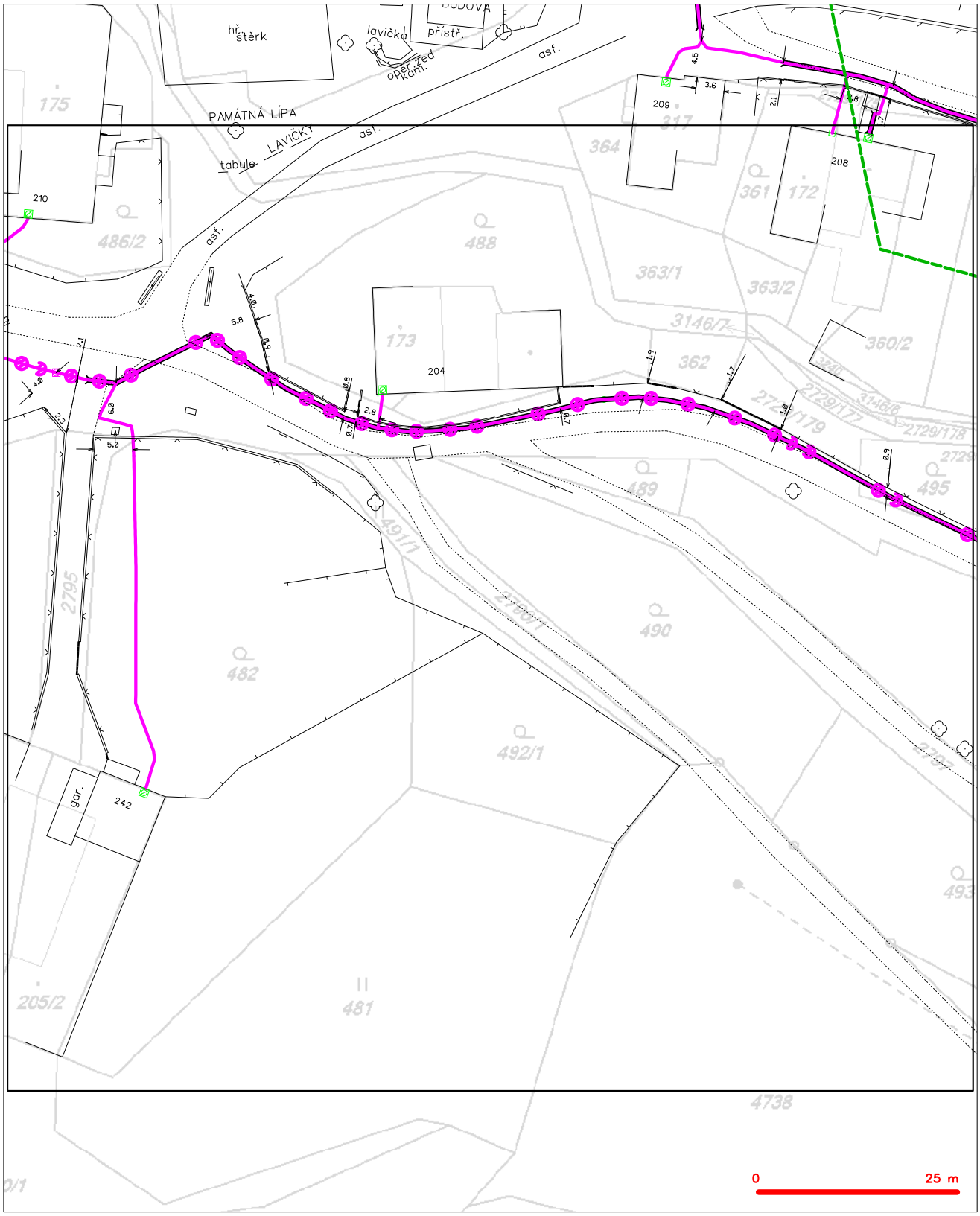

LEGENDA

- hranice zájmového území k vyjádření
- NN přípojka, území s NN přípojkou CETIN
- zaměřený průběh metalického kabelu
- zaměřený průběh optického kabelu, HDPE trubky nebo souběh optického a metalického kabelu
- nezaměřený průběh metalického kabelu
- nadzemní sítě cizí
- nezaměřený průběh optického kabelu, HDPE trubky nebo souběh optického a metalického kabelu
- RR radiové sítě, ochranné pásmo radiové sítě
- nadzemní sítě
- neprovozované sítě
- kolektor, kabelovod
- C podzemní sítě cizí
- sítě s NN

SITUAČNÍ VÝKRES - POLYGON 1, list kladu P1-29

LEGENDA

- hranice zájmového území k vyjádření
- NN přípojka, území s NN přípojkou CETIN
- zaměřený průběh metalického kabelu
- zaměřený průběh optického kabelu, HDPE trubky nebo souběh optického a metalického kabelu
- nezaměřený průběh metalického kabelu
- nadzemní sítě cizí
- nezaměřený průběh optického kabelu, HDPE trubky nebo souběh optického a metalického kabelu
- RR D radiové sítě, ochranné pásmo radiové sítě
- nadzemní sítě
- neprovozované sítě
- kolektor, kabelovod
- C podzemní sítě cizí
- sítě s NN

SITUAČNÍ VÝKRES - POLYGON 1, list kladu P1-30

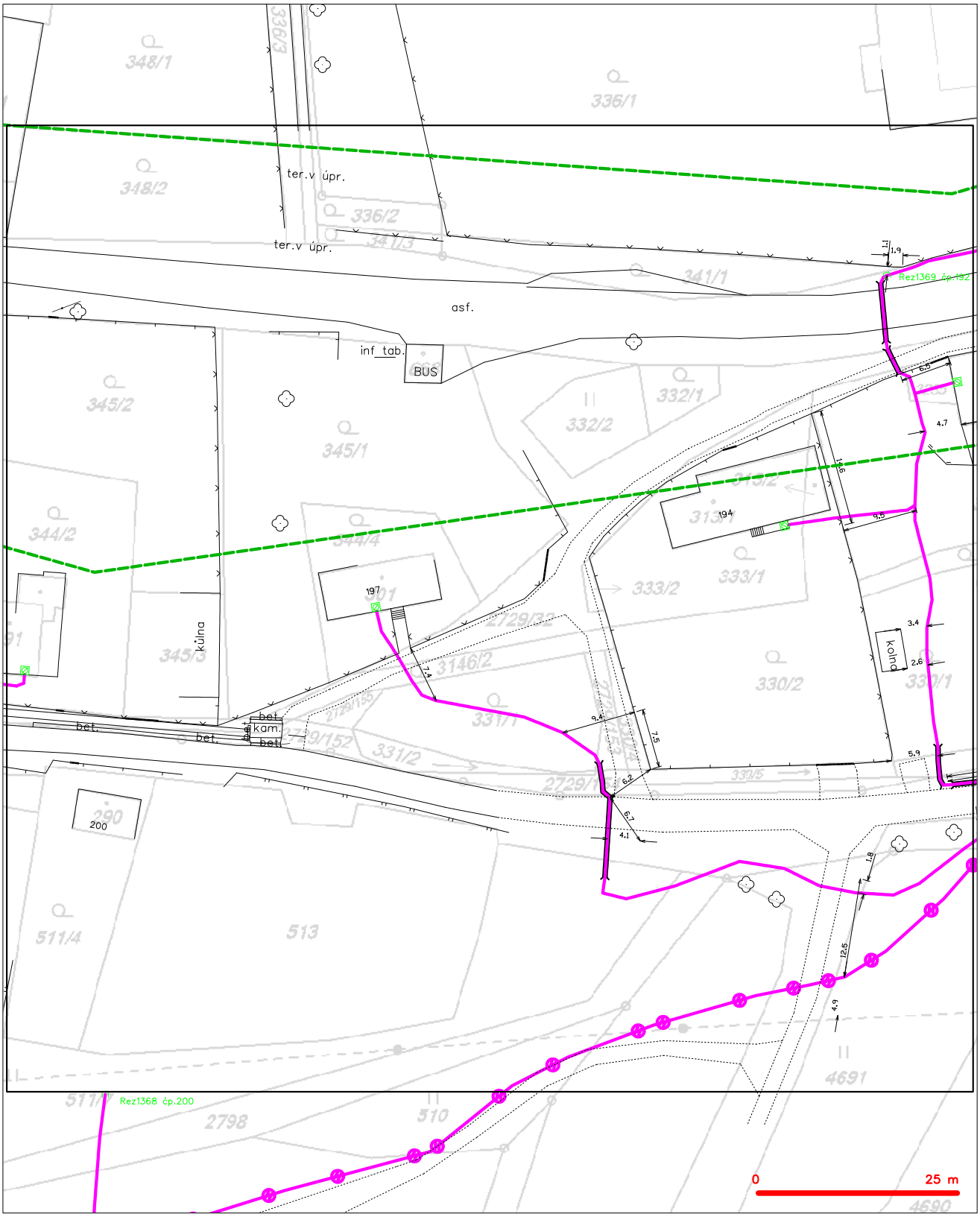

LEGENDA

- hranice zájmového území k vyjádření
- NN přípojka, území s NN přípojkou CETIN
- zaměřený průběh metalického kabelu
- zaměřený průběh optického kabelu, HDPE trubky nebo soubeh optického a metalického kabelu
- nezaměřený průběh metalického kabelu
- nadzemní sítě cizí
- nezaměřený průběh optického kabelu, HDPE trubky nebo soubeh optického a metalického kabelu
- RR radiové sítě, ochranné pásmo radiové sítě
- nadzemní sítě
- neprovozované sítě
- kolektor, kabelovod
- podzemní sítě cizí
- sítě s NN

SITUAČNÍ VÝKRES - POLYGON 1, list kladu P1-31

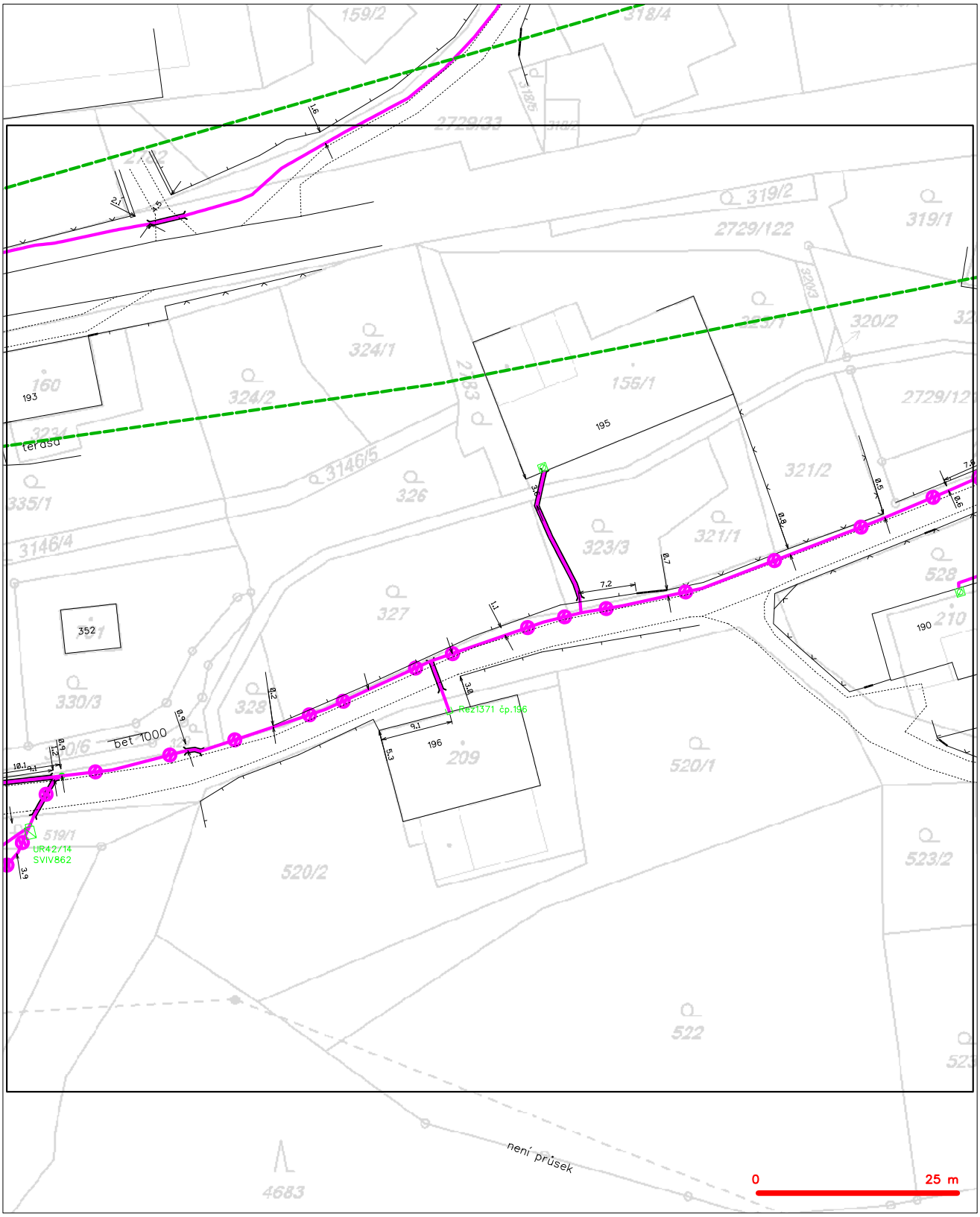

LEGENDA

- hranice zájmového území k vyjádření
- NN přípojka, území s NN přípojkou CETIN
- zaměřený průběh metalického kabelu
- zaměřený průběh optického kabelu, HDPE trubky nebo souběh optického a metalického kabelu
- nezaměřený průběh metalického kabelu
- nadzemní sítě cizí
- nezaměřený průběh optického kabelu, HDPE trubky nebo souběh optického a metalického kabelu
- RR radiové sítě, ochranné pásmo radiové sítě
- nadzemní sítě
- neprovozované sítě
- kolektor, kabelovod
- C podzemní sítě cizí
- sítě s NN

SITUAČNÍ VÝKRES - POLYGON 1, list kladu P1-32

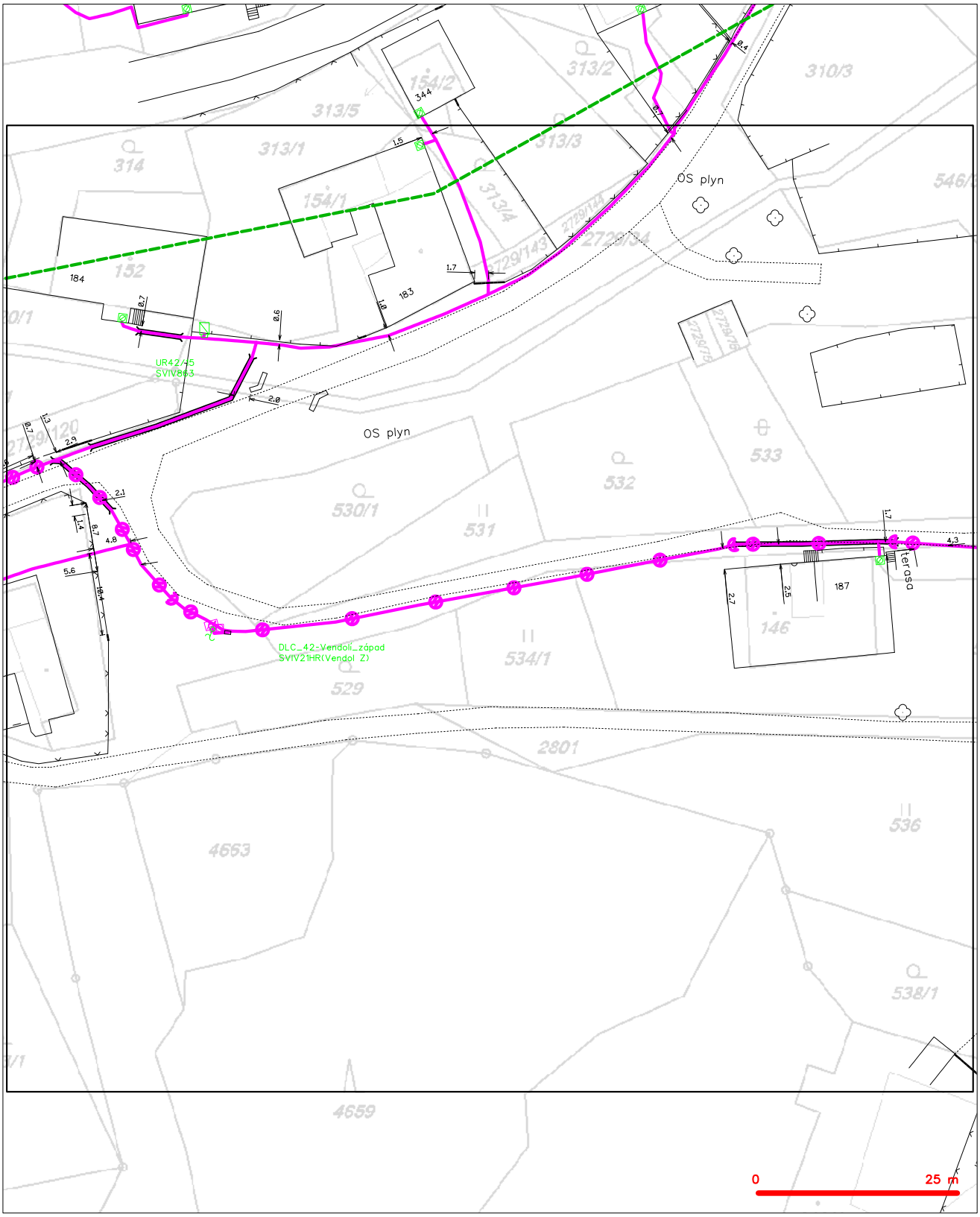

LEGENDA

- hranice zájmového území k vyjádření
- NN přípojka, území s NN přípojkou CETIN
- zaměřený průběh metalického kabelu
- zaměřený průběh optického kabelu, HDPE trubky nebo souběh optického a metalického kabelu
- nezaměřený průběh metalického kabelu
- nadzemní sítě cizí
- nezaměřený průběh optického kabelu, HDPE trubky nebo souběh optického a metalického kabelu
- RR radiové sítě, ochranné pásmo radiové sítě
- nadzemní sítě
- neprovozované sítě
- kolektor, kabelovod
- C podzemní sítě cizí
- sítě s NN

MDS projekt s.r.o.
Försterova 175
56601 Vysoké Mýto

naše značka	vyřizuje	datum
5002090854	Eva Strnadová	19.02.2020

Věc:
Rekonstrukce silnice III3661 křiž. I34-Vendolí, PD

K.ú. - p.č.: Vendolí

Stavebník: MDS projekt s.r.o. , Försterova 175 , 56601 Vysoké Mýto

Účel stanoviska: Informace o výskytu sítí (formát PDF)

GasNet, s.r.o., jako provozovatel distribuční soustavy (PDS) a technické infrastruktury, zastoupený GridServices, s.r.o., vydává toto stanovisko:

Toto stanovisko slouží POUZE JAKO INFORMACE o výskytu plynárenského zařízení a plynovodních přípojek (dále jen PZ) v zájmovém území vyznačeném v příloze.

V zájmovém území vyznačeném v příloze tohoto stanoviska, nebo jeho blízkosti se NACHÁZÍ provozovaná PZ ve vlastnictví nebo správě GasNet s.r.o. - viz příloha s informativní polohou PZ a informací v legendě. Upozorňujeme, že se v zájmovém území vyznačeném v příloze tohoto stanoviska mohou nacházet PZ, která jsou ve fázi výstavby a doposud nebyla předána GasNet s.r.o. k provozování. Taktéž se v zájmovém území mohou nacházet PZ jiných vlastníků či správců, případně i dlouhodobě nefunkční/neprovozovaná PZ bez dostupných informací o jejich poloze a vlastnictví. Tato PZ NEJSOU v příloze vyznačena a nejsou předmětem tohoto stanoviska.

Toto stanovisko LZE použít pro:

- případné upřesnění polohy PZ jeho vytýčením. Vytyčení provede příslušná regionální oblast a to ZDARMA. Při žádosti uvede žadatel naši značku (číslo jednací) uvedenou v úvodu tohoto stanoviska. Objednání vytýčení se provádí na portálu Distribuce plynu online: https://dpo.gasnet.cz/zadost-o-vytyceni.

Toto stanovisko NELZE použít pro:

- jednání s orgány státní správy ve věcech územního plánování a stavebního řádu dle zákona č. 183/2006 Sb. v platném znění
- územní řízení, řízení o územním souhlasu, veřejnoprávní smlouvy pro umístění stavby, zjednodušené územní řízení, ohlášení, stavební řízení, společné územní a stavební řízení, veřejnoprávní smlouvu o provedení stavby nebo oznámení stavebního záměru s certifikátem autorizovaného inspektora.
- realizaci stavby a rovněž nenahrazuje stanovisko k dokumentaci stavby.

Pokud chcete využít poskytnuté informace pro zpracování projektové dokumentace, sdělujeme Vám tyto další informace:

1) O poskytnutí polohy stávajících PZ ve správě GasNet, s.r.o. v digitální podobě (dgn,dwg) lze požádat prostřednictvím služby Vektorová data, která je dostupná na https://dpo.gasnet.cz/zadost-o-vektorova-data. Tato služba je určena odborné veřejnosti (projekční firmy) a obcím a krajům (oblast územního plánování).

2) Projektovou dokumentaci, ve které budou zakreslena PZ dle poskytnutých mapových nebo elektronických podkladů, požadujeme předložit k odsouhlasení podáním žádosti na portálu Distribuce plynu online https://dpo.gasnet.cz/zadost-o-stanovisko.

GridServices, s.r.o.

Plynárenská 499/1
Zábrdovice
602 00 Brno
T +420532221111
F +420545578571
E info@gridservices.cz
I www.gridservices.cz
IČ: 27935311
DIČ: CZ27935311

Zapsán do obchodního rejstříku:
Krajský soud v Brně
oddíl C, vložka 57165
26.07.2007

Bankovní spojení:
Československá obchodní banka, a.s.
Číslo účtu: 17837923
Kód banky: 0300

3) Dokumentace bude vypracována ve smyslu stavebního zákona č. 183/2006 Sb. ve znění pozdějších předpisů.

4) Pokud v poskytnutých mapových podkladech naleznete informaci o PLÁNOVANÉ STAVBĚ PŘED REALIZACÍ, jedná se o situaci, kdy v zájmovém území nebo v jeho blízkosti se připravuje plynárenská stavba (rekonstrukce, nová výstavba, přeložka). V případě, že se bude jednat o připravovanou investici GasNet s.r.o., požadujeme Vaši stavbu koordinovat s naším záměrem.

5) Pokud v poskytnutých mapových podkladech naleznete informaci o PROVEDENÉ VÝSTAVBĚ, KTERÁ NENÍ UVEDENA DO PROVOZU, jedná se o situaci, kdy v zájmovém území nebo v jeho blízkosti je vybudováno PZ, které bude v blízké době uvedeno do provozu. Na tato PZ se vztahují ochranná, případně bezpečnostní pásma dle zákona č. 458/2000 Sb. ve znění pozdějších předpisů. Informace o možnosti poskytnutí digitálních dat (dgn,dwg) a podmínky výdeje získáte na adrese: http://www.gasnet.cz/cs/zadost-o-vektorova-data/.

6) Pokud Vaše zájmové území protíná PÁSMO VLIVU ANODOVÉHO UZEMNĚNÍ SKAO, je třeba individuálního posouzení v závislosti na připravované stavbě. V tomto případě kontaktujte techniky odboru externích požadavků zákazníků: Zdeněk Kocourek, Ing. Martin Majkut (zdenek.kocourek@gasnet.cz, martin.majkut@gasnet.cz), kteří Vám poskytnou podrobné informace.

7) V případě potřeby dalších informací k poskytnutým mapovým podkladům kontaktujte technika externích požadavků prostřednictvím Kontaktního systému http://www.gasnet.cz/cs/kontaktni-system/ (Stanovisko k existenci sítí a ke stavbě NEplynárenského zařízení).

Plynofikace nemovitosti:

Požadavek na připojení nového odběrného místa nebo technické změny u existujícího odběrného místa musí být projednán prostřednictvím žádosti o připojení k distribuční soustavě. Podrobné informace naleznete na stránkách GasNet s.r.o. https://www.gasnet.cz/cs/zakaznik/.

V případě, že plánovaná plynofikace vyvolá rozšíření plynovodní sítě (připojení více odběrných míst), musí být toto projednáno s vlastníkem sítě GasNet s.r.o. Podrobné informace naleznete na stránkách https://www.gasnet.cz/cs/obec-developer/.

Toto stanovisko platí pouze pro území vyznačené v příloze tohoto stanoviska a to 24 měsíců ode dne jeho vydání.

Za správnost a úplnost dokumentace předložené s žádostí včetně jejího souladu s platnými předpisy plně zodpovídá její zpracovatel. Stanovisko nenahrazuje případná další stanoviska k jiným částem stavby.

V případě další korespondence nebo jednání (např. změna stavby) uvádějte naši značku - 5002090854 a datum tohoto stanoviska. Kontakty jsou k dispozici na www.gridservices.cz nebo NONSTOP zákaznická linka 800 11 33 55.

GasNet, s.r.o.
zastoupená společností GridServices, s.r.o., IČ 279 35 311
Eva Strnadová
Technik externích požadavků-Čechy
Oddělení zpracování ext. požadavků-Čechy
+420495563562
eva.strnadova@gasnet.cz

Přílohy: Orientační zákres plynárenského zařízení

Příloha: Orientační zákres plynárenského zařízení. Tato příloha je nedílnou součástí stanoviska č. 5002090854 ze dne 19.02.2020.

Provozovatel DS: GasNet, s.r.o.; Stavebník: MDS projekt s.r.o. , Försterova 175 , 56601 Vysoké Mýto. K.ú.: Vendolí.

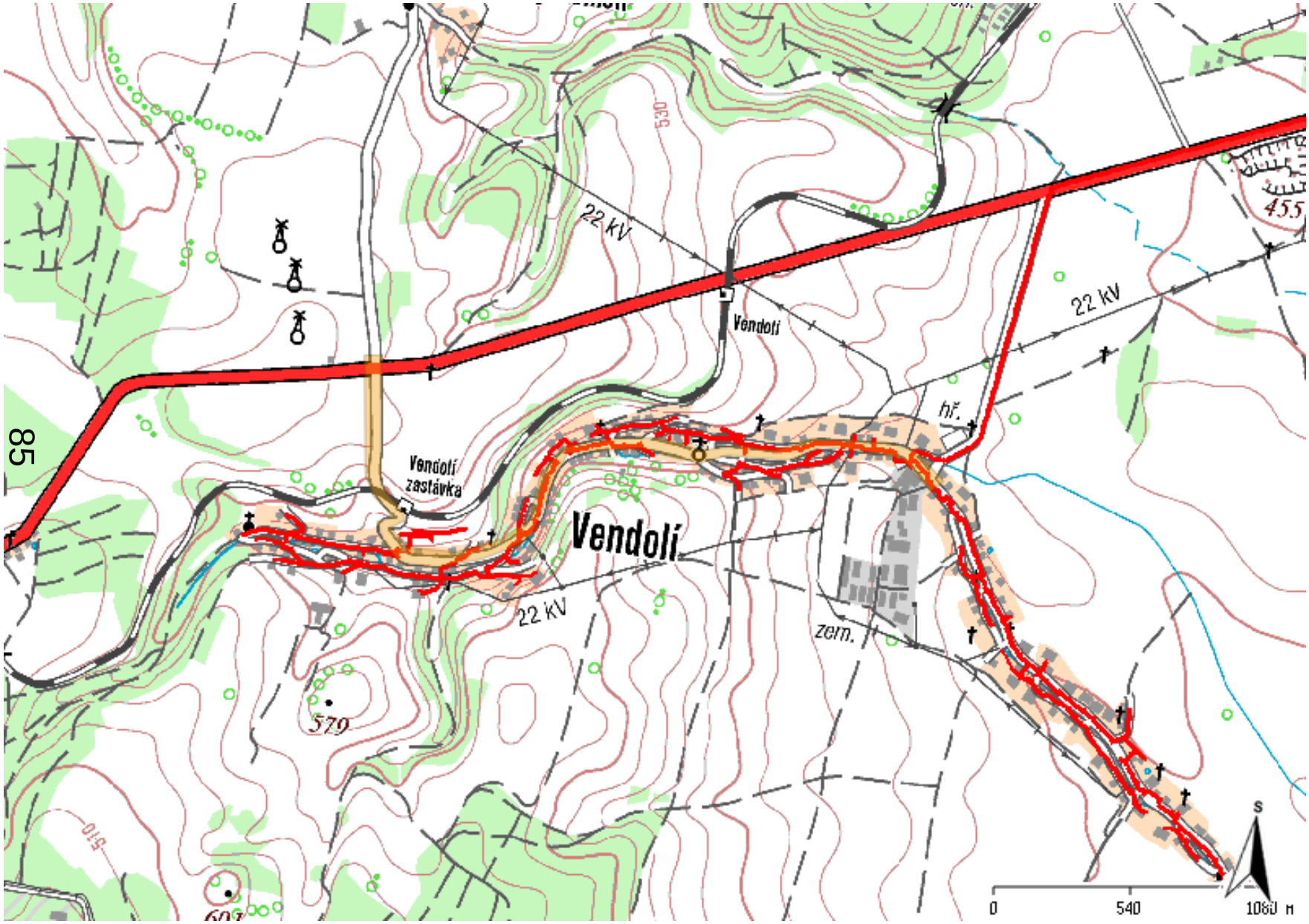

Legenda:

	linie plynovodu
	NTL
	STL
	VTL
	VVTL
	nefunkční
	plánovaná stavba před realizací
	ve výstavbě, neuvedeno do provozu
	regulační stanice
	ochranné zařízení
	kabel
	elektropřípojka
	kabel protikorozní ochrany
	anodové uzemnění
	stanice katodové ochrany
	pásmo vlivu anodového uzemnění SKAO
	neplynovodní zařízení (linie/ bod)

Vodárenská Svitavy s.r.o.

- Hradec nad Svitavou 494
- 569 01 Hradec nad Svitavou
- IČ: 27549704
- DIČ: CZ 27549704
- zápis do OR: Krajský soud v Hradci Králové zn. C 25565
- bankovní spojení: Česká spořitelna a.s.,
- pobočka Svitavy, č.ú.: 1220852349/0800
- Tel.: 461 548 273
- Fax: 461 548 207

MDS projekt s.r.o.

Försterova č.p. 175

566 01 Vysoké Mýto

Váš dopis značky/ze dne	Naše značka	Vyřizuje/linka	V Hradci nad Svitavou dne
20-2154-3 / 18. 2. 2020	PR/2020/54	Procházka Radovan/734353981	20. února 2020

Vyjádření k existenci sítí na akci: **Rekonstrukce silnice III/3661 kříž. I/34-Vendolí, PD**

V přiložené situaci jsou orientačně zakreslena podzemní zařízení v naší správě, procházející zájmovým územím nebo v jeho těsné blízkosti, která vytyčíme v případě potřeby na základě objednávky.

Zpracovanou projektovou dokumentaci požadujeme předložit k odsouhlasení.

6
Vodárenská Svitavy s.r.o.
Hradec nad Svitavou 494
569 01 Hradec nad Svitavou
IČ: 27549704
DIČ: CZ 27549704
číslo účtu: 1220852349/0800

Hurych Jaromír
jednatel

Příloha: 9 x situace, měř. 1 : 500

Vodárenská Svitavy s.r.o.
Hradec nad Svitavou 494
569 01 Hradec nad Svitavou
tel.: 461 310 716
mob.: +420 602 356 480
e-mail: j.hurych@vodarenskasvitavy.cz

Platnost vyjádření: 1 rok

Vodárenská Svitavy s.r.o.

- Hradec nad Svitavou 494
- 569 01 Hradec nad Svitavou
- IČ: 27549704
- DIČ: CZ 27549704
- zápis do OR: Krajský soud v Hradci Králové zn. C 25565
- bankovní spojení: Česká spořitelna a.s.,
- pobočka Svitavy, č.ú.: 1220852349/0800
- Tel.: 461 548 273
- Fax: 461 548 207

MDS projekt s.r.o.

Försterova č.p. 175

566 01 Vysoké Mýto

Váš dopis značky/ze dne	Naše značka	Vyřizuje/linka	V Hradci nad Svitavou dne
20-2154-3 / 18. 2. 2020	PR/2020/54	Procházka Radovan/734353981	20. února 2020

Vyjádření k existenci sítí na akci: **Rekonstrukce silnice III/3661 kříž. I/34-Vendolí, PD**

V přiložené situaci jsou orientačně zakreslena podzemní zařízení v naší správě, procházející zájmovým územím nebo v jeho těsné blízkosti, která vytyčíme v případě potřeby na základě objednávky.

Zpracovanou projektovou dokumentaci požadujeme předložit k odsouhlasení.

6
Vodárenská Svitavy s.r.o.
Hradec nad Svitavou 494
569 01 Hradec nad Svitavou
IČ: 27549704
DIČ: CZ 27549704
číslo účtu: 1220852349/0800

Hurych Jaromír
jednatel

Příloha: 9 x situace, měř. 1 : 500

Vodárenská Svitavy s.r.o.
Hradec nad Svitavou 494
569 01 Hradec nad Svitavou
tel.: 461 310 716
mob.: +420 602 356 480
e-mail: j.hurych@vodarenskasvitavy.cz

Platnost vyjádření: 1 rok

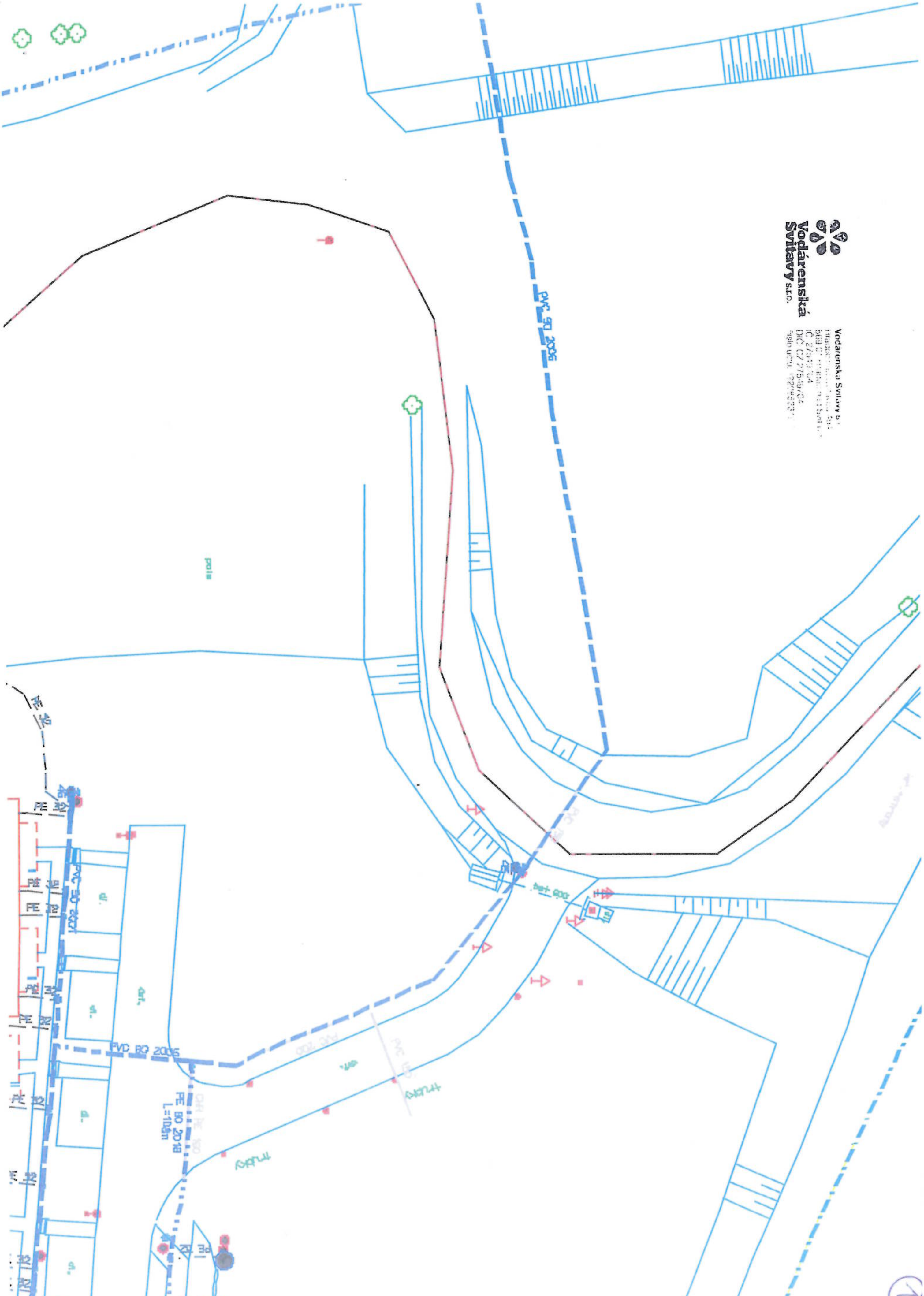

Vodárenská Svitavy s.r.o.
PVC 90 2006
pole
PE 32
PVC 80 2006
PE 80 2018
L=10,8m

Vodárenská Svitavy s.r.o.
Vodárenská Svitavy s.r.o.
Hradec nad Svitavou 494
569 01 Hradec nad Svitavou
IČ: 27549704
DIČ: CZ 27549704
číslo účtu: 1220852349/0800

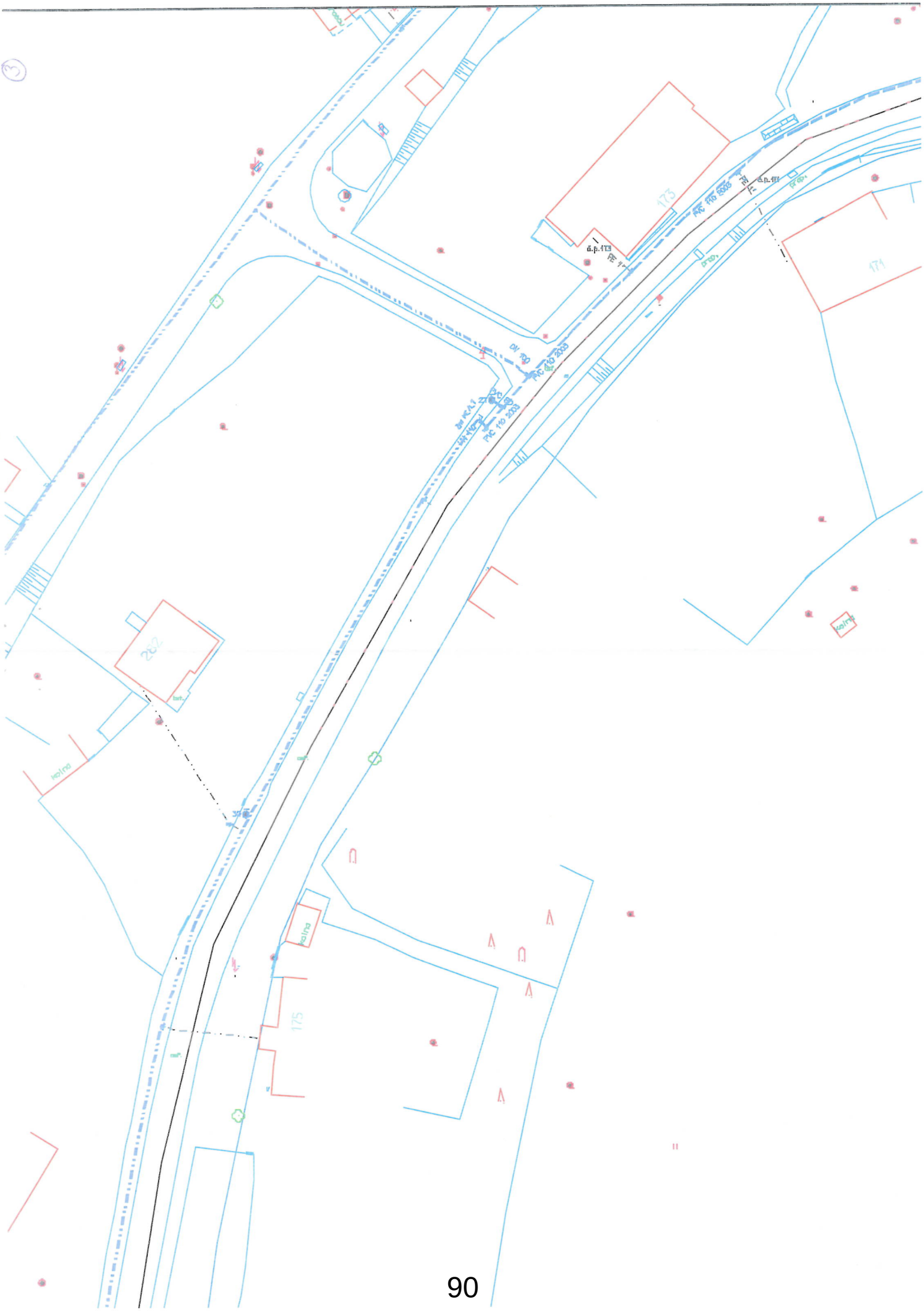
173
171
282
175

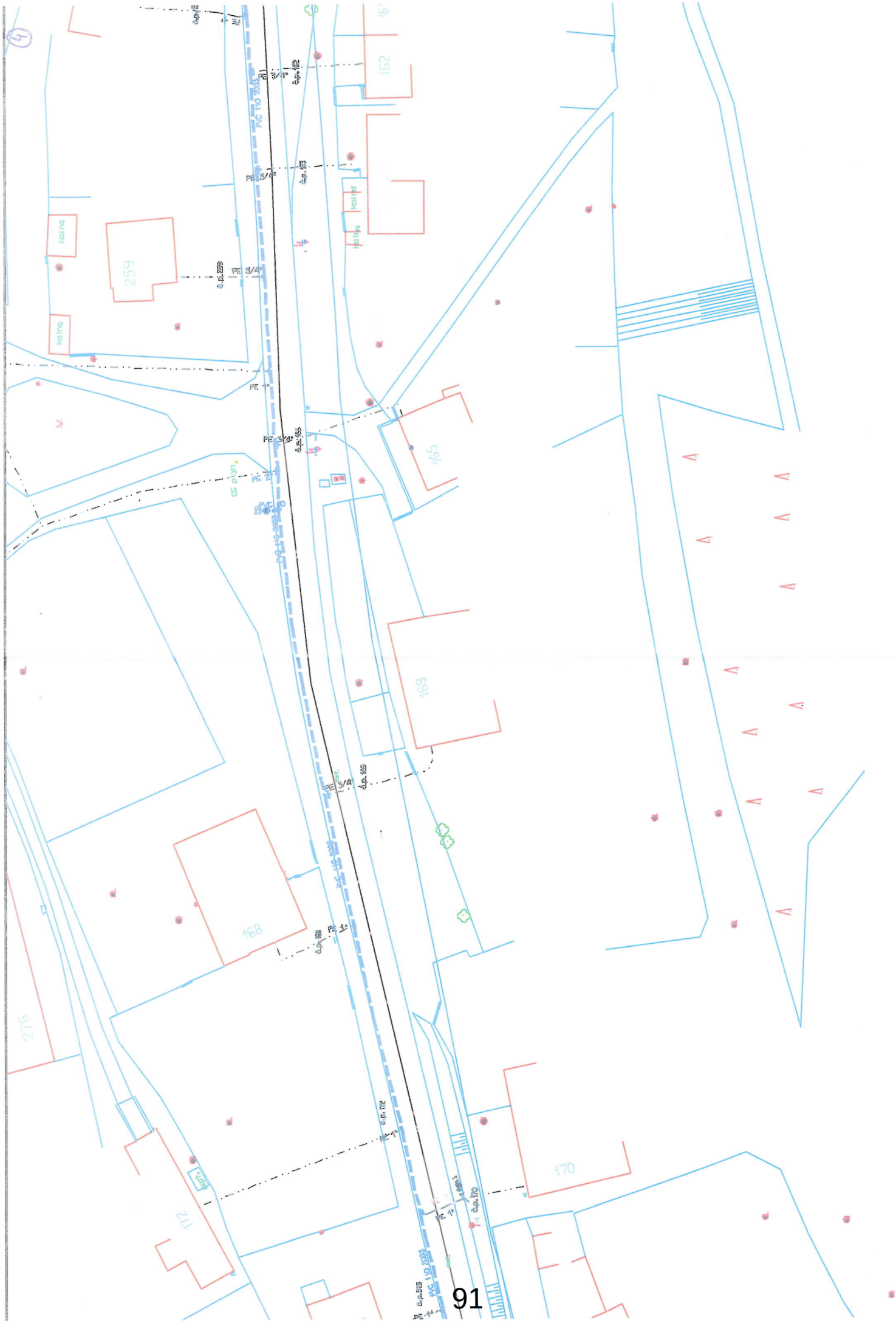
162
259
165
169
168
276
170
172

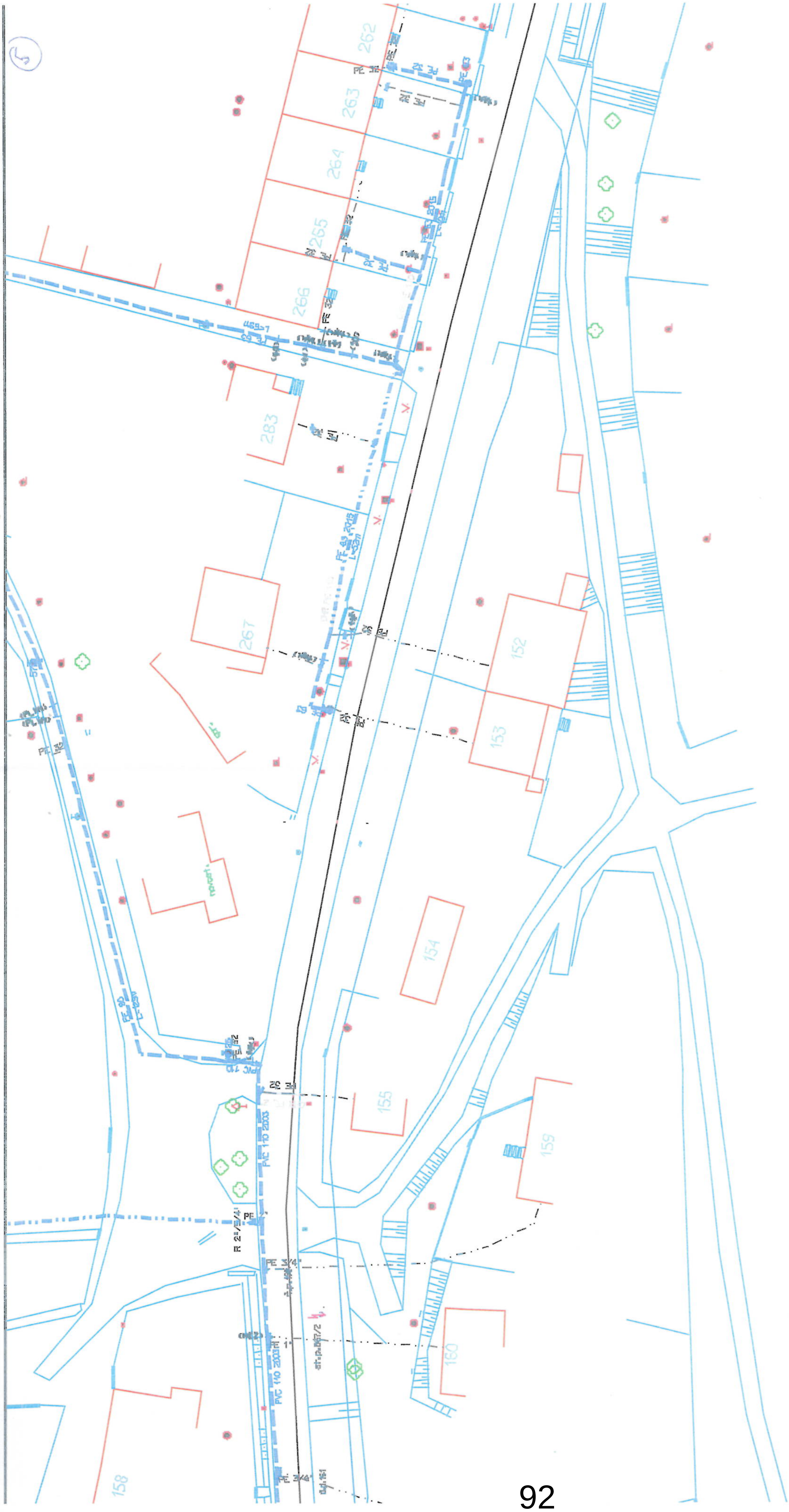
262
263
264
265
266
283
267
152
153
154
155
159
160
158

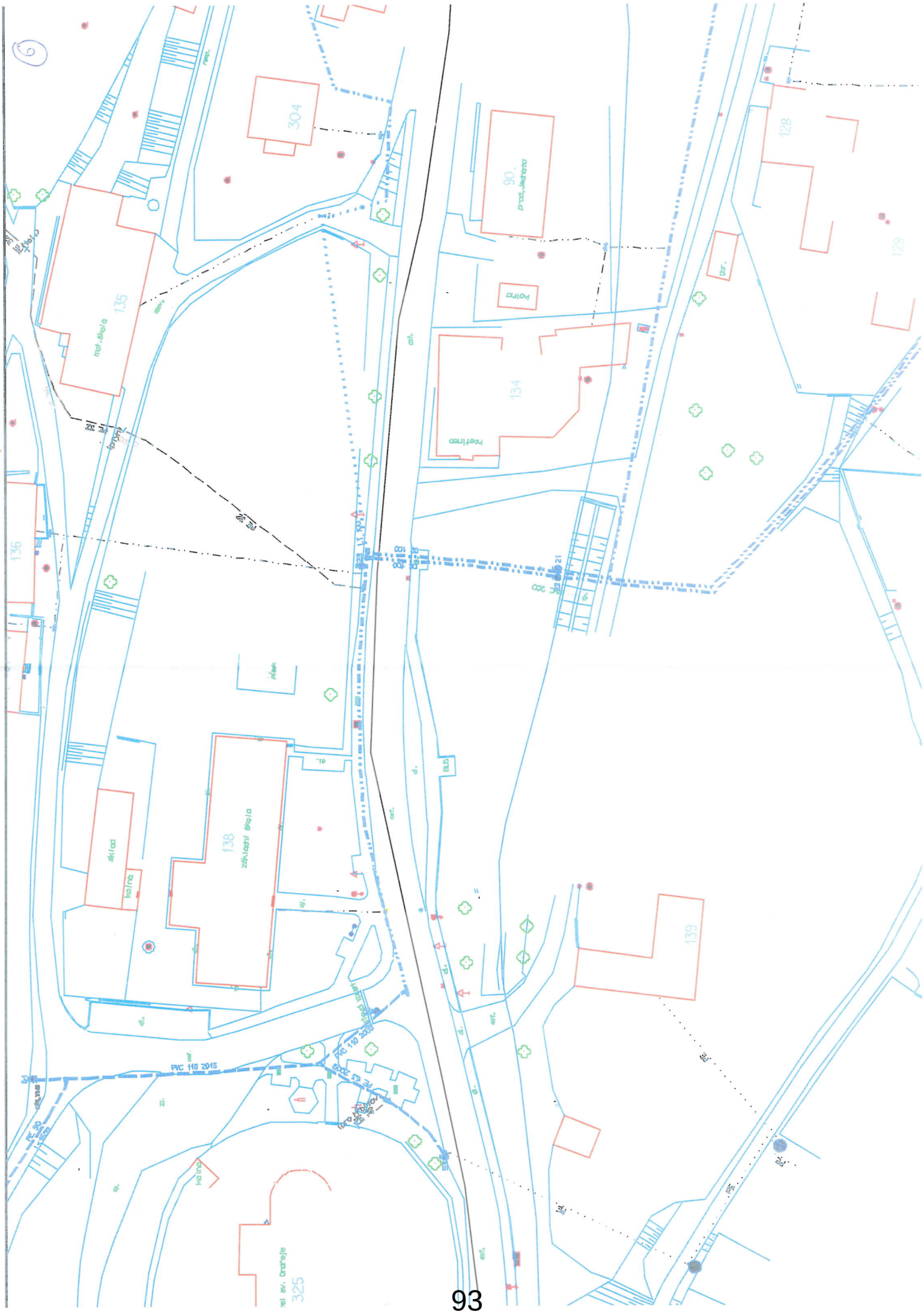
304
135
mat. škola
90
prod. Jednota
128
129
134
hostinec
136
138
základní škola
sklad
kalna
139
PVC 110 2015
325

106
108
251
347
109
110
111
346
338
112
115
312
LT 100
LT 99
LT 98
LT 97
LT 96
LT 95
LT 94
LT 93
LT 92
LT 91
LT 90
LT 89
LT 88
LT 87
LT 86
LT 85
LT 84
LT 83
LT 82
LT 81
LT 80
LT 79
LT 78
LT 77
LT 76
LT 75
LT 74
LT 73
LT 72
LT 71
LT 70
LT 69
LT 68
LT 67
LT 66
LT 65
LT 64
LT 63
LT 62
LT 61
LT 60
LT 59
LT 58
LT 57
LT 56
LT 55
LT 54
LT 53
LT 52
LT 51
LT 50
LT 49
LT 48
LT 47
LT 46
LT 45
LT 44
LT 43
LT 42
LT 41
LT 40
LT 39
LT 38
LT 37
LT 36
LT 35
LT 34
LT 33
LT 32
LT 31
LT 30
LT 29
LT 28
LT 27
LT 26
LT 25
LT 24
LT 23
LT 22
LT 21
LT 20
LT 19
LT 18
LT 17
LT 16
LT 15
LT 14
LT 13
LT 12
LT 11
LT 10
LT 9
LT 8
LT 7
LT 6
LT 5
LT 4
LT 3
LT 2
LT 1
LT 0
LT 101
LT 102
LT 103
LT 104
LT 105
LT 106
LT 107
LT 108
LT 109
LT 110
LT 111
LT 112
LT 113
LT 114
LT 115
LT 116
LT 117
LT 118
LT 119
LT 120
LT 121
LT 122
LT 123
LT 124
LT 125
LT 126
LT 127
LT 128
LT 129
LT 130
LT 131
LT 132
LT 133
LT 134
LT 135
LT 136
LT 137
LT 138
LT 139
LT 140
LT 141
LT 142
LT 143
LT 144
LT 145
LT 146
LT 147
LT 148
LT 149
LT 150
LT 151
LT 152
LT 153
LT 154
LT 155
LT 156
LT 157
LT 158
LT 159
LT 160
LT 161
LT 162
LT 163
LT 164
LT 165
LT 166
LT 167
LT 168
LT 169
LT 170
LT 171
LT 172
LT 173
LT 174
LT 175
LT 176
LT 177
LT 178
LT 179
LT 180
LT 181
LT 182
LT 183
LT 184
LT 185
LT 186
LT 187
LT 188
LT 189
LT 190
LT 191
LT 192
LT 193
LT 194
LT 195
LT 196
LT 197
LT 198
LT 199
LT 200
LT 201
LT 202
LT 203
LT 204
LT 205
LT 206
LT 207
LT 208
LT 209
LT 210
LT 211
LT 212
LT 213
LT 214
LT 215
LT 216
LT 217
LT 218
LT 219
LT 220
LT 221
LT 222
LT 223
LT 224
LT 225
LT 226
LT 227
LT 228
LT 229
LT 230
LT 231
LT 232
LT 233
LT 234
LT 235
LT 236
LT 237
LT 238
LT 239
LT 240
LT 241
LT 242
LT 243
LT 244
LT 245
LT 246
LT 247
LT 248
LT 249
LT 250
LT 251
LT 252
LT 253
LT 254
LT 255
LT 256
LT 257
LT 258
LT 259
LT 260
LT 261
LT 262
LT 263
LT 264
LT 265
LT 266
LT 267
LT 268
LT 269
LT 270
LT 271
LT 272
LT 273
LT 274
LT 275
LT 276
LT 277
LT 278
LT 279
LT 280
LT 281
LT 282
LT 283
LT 284
LT 285
LT 286
LT 287
LT 288
LT 289
LT 290
LT 291
LT 292
LT 293
LT 294
LT 295
LT 296
LT 297
LT 298
LT 299
LT 300
LT 301
LT 302
LT 303
LT 304
LT 305
LT 306
LT 307
LT 308
LT 309
LT 310
LT 311
LT 312
LT 313
LT 314
LT 315
LT 316
LT 317
LT 318
LT 319
LT 320
LT 321
LT 322
LT 323
LT 324
LT 325
LT 326
LT 327
LT 328
LT 329
LT 330
LT 331
LT 332
LT 333
LT 334
LT 335
LT 336
LT 337
LT 338
LT 339
LT 340
LT 341
LT 342
LT 343
LT 344
LT 345
LT 346
LT 347
LT 348
LT 349
LT 350
LT 351
LT 352
LT 353
LT 354
LT 355
LT 356
LT 357
LT 358
LT 359
LT 360
LT 361
LT 362
LT 363
LT 364
LT 365
LT 366
LT 367
LT 368
LT 369
LT 370
LT 371
LT 372
LT 373
LT 374
LT 375
LT 376
LT 377
LT 378
LT 379
LT 380
LT 381
LT 382
LT 383
LT 384
LT 385
LT 386
LT 387
LT 388
LT 389
LT 390
LT 391
LT 392
LT 393
LT 394
LT 395
LT 396
LT 397
LT 398
LT 399
LT 400
LT 401
LT 402
LT 403
LT 404
LT 405
LT 406
LT 407
LT 408
LT 409
LT 410
LT 411
LT 412
LT 413
LT 414
LT 415
LT 416
LT 417
LT 418
LT 419
LT 420
LT 421
LT 422
LT 423
LT 424
LT 425
LT 426
LT 427
LT 428
LT 429
LT 430
LT 431
LT 432
LT 433
LT 434
LT 435
LT 436
LT 437
LT 438
LT 439
LT 440
LT 441
LT 442
LT 443
LT 444
LT 445
LT 446
LT 447
LT 448
LT 449
LT 450
LT 451
LT 452
LT 453
LT 454
LT 455
LT 456
LT 457
LT 458
LT 459
LT 460
LT 461
LT 462
LT 463
LT 464
LT 465
LT 466
LT 467
LT 468
LT 469
LT 470
LT 471
LT 472
LT 473
LT 474
LT 475
LT 476
LT 477
LT 478
LT 479
LT 480
LT 481
LT 482
LT 483
LT 484
LT 485
LT 486
LT 487
LT 488
LT 489
LT 490
LT 491
LT 492
LT 493
LT 494
LT 495
LT 496
LT 497
LT 498
LT 499
LT 500
LT 501
LT 502
LT 503
LT 504
LT 505
LT 506
LT 507
LT 508
LT 509
LT 510
LT 511
LT 512
LT 513
LT 514
LT 515
LT 516
LT 517
LT 518
LT 519
LT 520
LT 521
LT 522
LT 523
LT 524
LT 525
LT 526
LT 527
LT 528
LT 529
LT 530
LT 531
LT 532
LT 533
LT 534
LT 535
LT 536
LT 537
LT 538
LT 539
LT 540
LT 541
LT 542
LT 543
LT 544
LT 545
LT 546
LT 547
LT 548
LT 549
LT 550
LT 551
LT 552
LT 553
LT 554
LT 555
LT 556
LT 557
LT 558
LT 559
LT 560
LT 561
LT 562
LT 563
LT 564
LT 565
LT 566
LT 567
LT 568
LT 569
LT 570
LT 571
LT 572
LT 573
LT 574
LT 575
LT 576
LT 577
LT 578
LT 579
LT 580
LT 581
LT 582
LT 583
LT 584
LT 585
LT 586
LT 587
LT 588
LT 589
LT 590
LT 591
LT 592
LT 593
LT 594
LT 595
LT 596
LT 597
LT 598
LT 599
LT 600
LT 601
LT 602
LT 603
LT 604
LT 605
LT 606
LT 607
LT 608
LT 609
LT 610
LT 611
LT 612
LT 613
LT 614
LT 615
LT 616
LT 617
LT 618
LT 619
LT 620
LT 621
LT 622
LT 623
LT 624
LT 625
LT 626
LT 627
LT 628
LT 629
LT 630
LT 631
LT 632
LT 633
LT 634
LT 635
LT 636
LT 637
LT 638
LT 639
LT 640
LT 641
LT 642
LT 643
LT 644
LT 645
LT 646
LT 647
LT 648
LT 649
LT 650
LT 651
LT 652
LT 653
LT 654
LT 655
LT 656
LT 657
LT 658
LT 659
LT 660
LT 661
LT 662
LT 663
LT 664
LT 665
LT 666
LT 667
LT 668
LT 669
LT 670
LT 671
LT 672
LT 673
LT 674
LT 675
LT 676
LT 677
LT 678
LT 679
LT 680
LT 681
LT 682
LT 683
LT 684
LT 685
LT 686
LT 687
LT 688
LT 689
LT 690
LT 691
LT 692
LT 693
LT 694
LT 695
LT 696
LT 697
LT 698
LT 699
LT 700
LT 701
LT 702
LT 703
LT 704
LT 705
LT 706
LT 707
LT 708
LT 709
LT 710
LT 711
LT 712
LT 713
LT 714
LT 715
LT 716
LT 717
LT 718
LT 719
LT 720
LT 721
LT 722
LT 723
LT 724
LT 725
LT 726
LT 727
LT 728
LT 729
LT 730
LT 731
LT 732
LT 733
LT 734
LT 735
LT 736
LT 737
LT 738
LT 739
LT 740
LT 741
LT 742
LT 743
LT 744
LT 745
LT 746
LT 747
LT 748
LT 749
LT 750
LT 751
LT 752
LT 753
LT 754
LT 755
LT 756
LT 757
LT 758
LT 759
LT 760
LT 761
LT 762
LT 763
LT 764
LT 765
LT 766
LT 767
LT 768
LT 769
LT 770
LT 771
LT 772
LT 773
LT 774
LT 775
LT 776
LT 777
LT 778
LT 779
LT 780
LT 781
LT 782
LT 783
LT 784
LT 785
LT 786
LT 787
LT 788
LT 789
LT 790
LT 791
LT 792
LT 793
LT 794
LT 795
LT 796
LT 797
LT 798
LT 799
LT 800
LT 801
LT 802
LT 803
LT 804
LT 805
LT 806
LT 807
LT 808
LT 809
LT 810
LT 811
LT 812
LT 813
LT 814
LT 815
LT 816
LT 817
LT 818
LT 819
LT 820
LT 821
LT 822
LT 823
LT 824
LT 825
LT 826
LT 827
LT 828
LT 829
LT 830
LT 831
LT 832
LT 833
LT 834
LT 835
LT 836
LT 837
LT 838
LT 839
LT 840
LT 841
LT 842
LT 843
LT 844
LT 845
LT 846
LT 847
LT 848
LT 849
LT 850
LT 851
LT 852
LT 853
LT 854
LT 855
LT 856
LT 857
LT 858
LT 859
LT 860
LT 861
LT 862
LT 863
LT 864
LT 865
LT 866
LT 867
LT 868
LT 869
LT 870
LT 871
LT 872
LT 873
LT 874
LT 875
LT 876
LT 877
LT 878
LT 879
LT 880
LT 881
LT 882
LT 883
LT 884
LT 885
LT 886
LT 887
LT 888
LT 889
LT 890
LT 891
LT 892
LT 893
LT 894
LT 895
LT 896
LT 897
LT 898
LT 899
LT 900
LT 901
LT 902
LT 903
LT 904
LT 905
LT 906
LT 907
LT 908
LT 909
LT 910
LT 911
LT 912
LT 913
LT 914
LT 915
LT 916
LT 917
LT 918
LT 919
LT 920
LT 921
LT 922
LT 923
LT 924
LT 925
LT 926
LT 927
LT 928
LT 929
LT 930
LT 931
LT 932
LT 933
LT 934
LT 935
LT 936
LT 937
LT 938
LT 939
LT 940
LT 941
LT 942
LT 943
LT 944
LT 945
LT 946
LT 947
LT 948
LT 949
LT 950
LT 951
LT 952
LT 953
LT 954
LT 955
LT 956
LT 957
LT 958
LT 959
LT 960
LT 961
LT 962
LT 963
LT 964
LT 965
LT 966
LT 967
LT 968
LT 969
LT 970
LT 971
LT 972
LT 973
LT 974
LT 975
LT 976
LT 977
LT 978
LT 979
LT 980
LT 981
LT 982
LT 983
LT 984
LT 985
LT 986
LT 987
LT 988
LT 989
LT 990
LT 991
LT 992
LT 993
LT 994
LT 995
LT 996
LT 997
LT 998
LT 999
LT 1000

96
95
241
274
253
260
252
98
99
100
101
102
103
104
105
Pasta
kolna

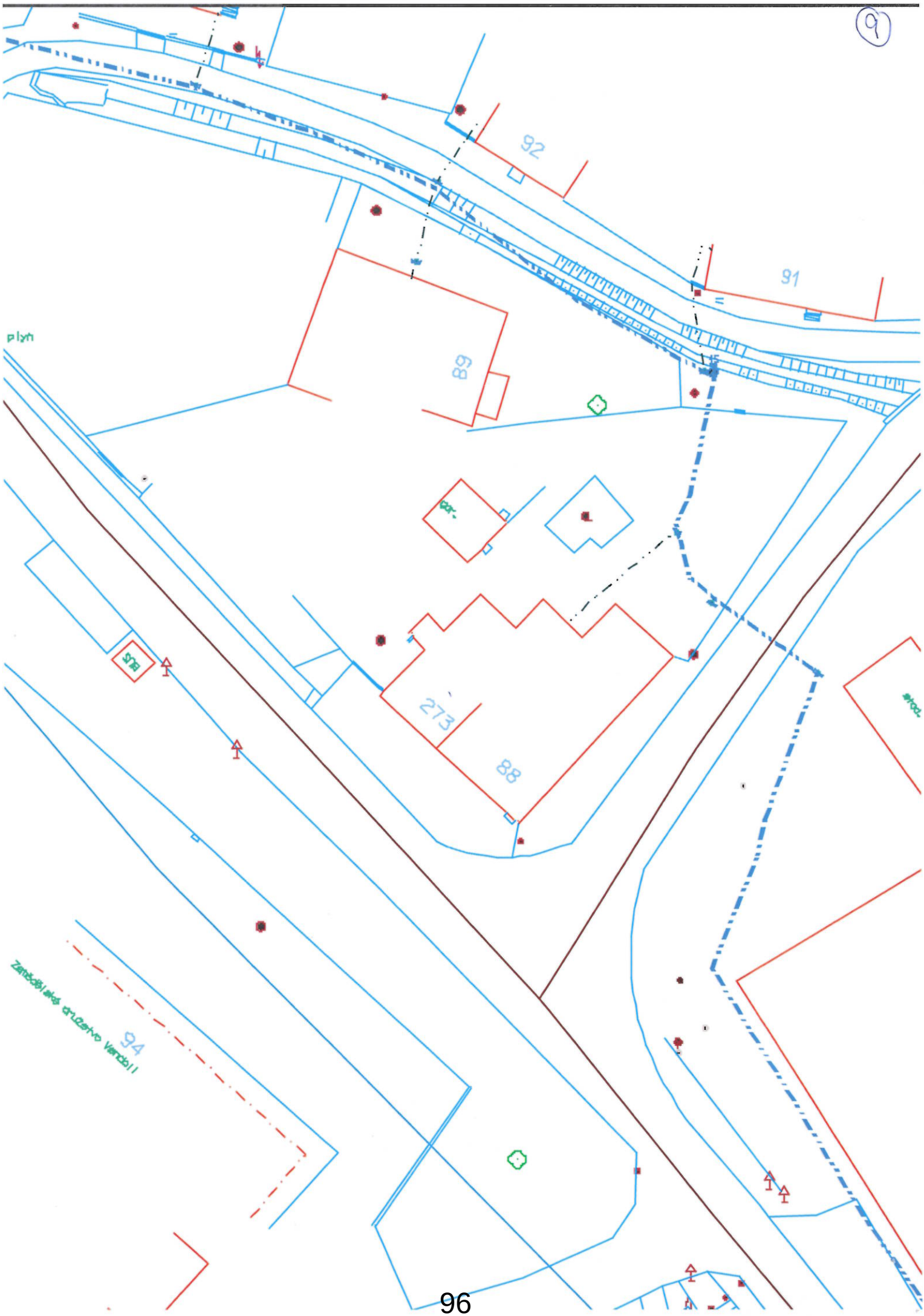
9
92
91
89
plyn
273
88
94
Zemědělské družstvo Vendoll

SPORTES Svitavy s.r.o.

SPORTES Svitavy s.r.o., Tovární 28,
v obchodním rejstříku vedeném u Krajského soudu v Hradci Králové v oddílu C, vložce číslo 7388
IČ 62062620
úsek Technické služby
tel. 461 535 273

MDS PROJEKT s.r.o.
Försterova č.p. 175
566 01 Vysoké Mýto

Souhrnné stanovisko - vyjádření SPORTES Svitavy s.r.o., úsek Technické služby
č. j. SPOTS/031/20

Vyjádření k existenci sítí na akci: „Rekonstrukce silnice III/3661 kříž. I/34 - Vendolí, PD".

Vyjádření k veřejné zeleni

Ve Vámi vyznačeném zájmovém území se nenachází veřejná zeleň. Z titulu správce veřejné zeleně k akci nemáme připomínky.

Bc. Klíč Radim, vedoucí střediska VZ

Vyjádření k místním komunikacím (MK)

Ve Vašem uvedeném zájmovém území se nenachází MK ve správě SPORTES Svitavy s.r.o.

Vedoucí MK: ing. Horký Petr

Technik MK: Votroubek Bohuslav

Vyjádření k veřejnému osvětlení (VO)

Ve Vámi vyznačeném zájmovém území se nenachází vedení veřejného osvětlení ve správě SPORTES Svitavy s.r.o. Z titulu správce veřejného osvětlení nemáme k akci připomínek.

Czehowský Pavel, technický pracovník VS

Platnost tohoto vyjádření je 6 měsíců od vystavení.

Vystaveno ve Svitavách dne: 3.3.2020

Ing. Bronislav Olšán
jednatel SPORTES Svitavy s.r.o.

SPORTES Svitavy s.r.o. 568 02 Svitavy

SPRÁVA ŽELEZNIC

Váš dopis zn.
Ze dne
Naše zn. 7696/2020-SŽDC-OŘ HKR-NT
Listů/příloh 1/4

Vyřizuje Pavel Coufal
Telefon +420 972 342 079
E-mail coufal@szdc.cz

Datum 27. února 2020

MDS projekt s.r.o.

Försterova 175
566 01 Vysoké Mýto

mertova@mdsprojekt.cz

Souhrnné stanovisko
Správy železnic, státní organizace
k existenci sítí

Na základě předložené žádosti vydává Správa železnic, státní organizace, Oblastní ředitelství Hradec Králové (dále jen „OŘ HKR") toto

Souhrnné stanovisko k existenci sítí
pro stavbu:

Název stavby: Rekonstrukce silnice III/3661 křiž. I/34 - Vendolí
Místo stavby: Vendolí

Trať: Svitavy – Žďárec u Skutče, žkm 8,610; oboustranně
TÚDÚ: 201104
Žadatel: MDS projekt s.r.o.

Podle předložené žádosti k existenci sítí se jedná o rekonstrukci silnice. Stavba se bude nacházet v k. ú. Vendolí.

V území dotčeném stavbou se nachází podzemní vedení, zařízení a objekty ve správě OŘ HKR /SEE, SSZT/ a v majetku Správy železnic, státní organizace TÚDC Praha (ve správě ČD Telematika a.s.):

1) Kabelová trasa NN ve správě SEE - viz příloha.
2) Kabelová trasa a přejezdové zabezpečovací zařízení ve správě SSZT - viz příloha.
3) Sítě elektronických komunikací v majetku Správy železnic, státní organizace TÚDC Praha (ve správě ČD Telematika a.s.) viz přiložené vyjádření ČD Telematiky čj. 1202003452 ze dne 21. 2. 2020.

Toto souhrnné stanovisko k existenci sítí je vydáno pouze pro účely zpracování projektové dokumentace a nelze ho použít pro žádný typ řízení u místně příslušného stavebného úřadu ani k realizaci stavby!

Pro další řízení požadujeme předložit projekt, který bude zpracován dle následujících požadavků:

1. V zájmovém území se nachází železniční přejezd P6849. OŘ HKR, ST plánuje na tomto přejezdu provedení rozsáhlejších opravných prací, proto je nutné v průběhu zpracováváni PD kontaktovat správce přejezdů Ing. Filipa (tel. 724 403 554) a koordinovat s ním projektovou činnost – technické detaily, časový harmonogram prací atd.
2. PD bude zpracovaná tak, aby stavební činnost žádným způsobem neomezovala rozhledové poměry na přejezdu ani viditelnost a slyšitelnost signalizace. V opačném

Správa železnic, státní organizace
zapsána v obchodním rejstříku vedeném Městským soudem v Praze, spisová značka A 48384

Sídlo: Dlážděná 1003/7, 110 00 Praha 1
IČ: 709 94 234 DIČ: CZ 709 94 234
www.szdc.cz

Oblastní ředitelství Hradec Králové
U Fotochemy 259
501 01 Hradec Králové

případě musí být navrženo dopravní opatření dle platných norem a předpisů, nebo během prací omezujících rozhledy a signalizaci uzavřen a střežen přejezd.

3. Budou dodrženy podmínky obsažené ve vyjádření ČD Telematiky čj. 1202003452 ze dne 21. 2. 2020.
4. Při zpracování projektové dokumentace musí být dodržena vyhláška č. 177/1995 Sb. stavební a technický řád drah v platném znění a další platné předpisy SŽDC a normy ČSN.
5. Stavbou nesmí být nepříznivě ovlivněny drážní objekty a zařízení ve správě Správy železnic, státní organizace.
6. Stavba bude navržena tak, aby ani v budoucnu nedošlo k porušení funkce objektu vlivem provozu dráhy.
7. Stavba bude navržena tak, aby nebyla narušena funkce příkopů a vodotečí sloužících k odvodnění tělesa dráhy.
8. Projekt pro další řízení musí obsahovat:
   - 8.1 situaci v M1 :1000 (500) s výrazným zakreslením projednávané stavby, dále se zakreslením výše uvedených sítí ve správě Správy železnic, státní organizace, osy traťové koleje dráhy, vyznačením směru kilometráže trati a s udáním kilometrické polohy stavby vůči trati, hranic pozemků a jejich parcelní čísla,
   - 8.2 příčný řez v místě největšího přiblížení k ose koleje při souběhu v M 1:100/200 se zakreslením hranic drážního pozemku a s uvedením vzdálenosti stavby od osy traťové koleje,
   - 8.3 technickou zprávu.

Toto souhrnné stanovisko se týká předmětné stavby pouze v rozsahu předložené dokumentace stavby s platností **2 let** od data vydání tohoto souhrnného stanoviska.

Ing. Jiří Vencl
náměstek ředitele pro techniku

Správa železnic
státní organizace
Oblastní ředitelství Hradec Králové
U Fotochemy 259
501 01 Hradec Králové
IČO: 70994234, DIČ: CZ70994234
[205]

Přílohy
Příloha 1 – *ověřená situace*
Příloha 2 – *zákres sítí ve správě SEE*
Příloha 3 – *zákres sítí ve správě SSZT*
Příloha 4 – *vyjádření ČD Telematiky a.s.*

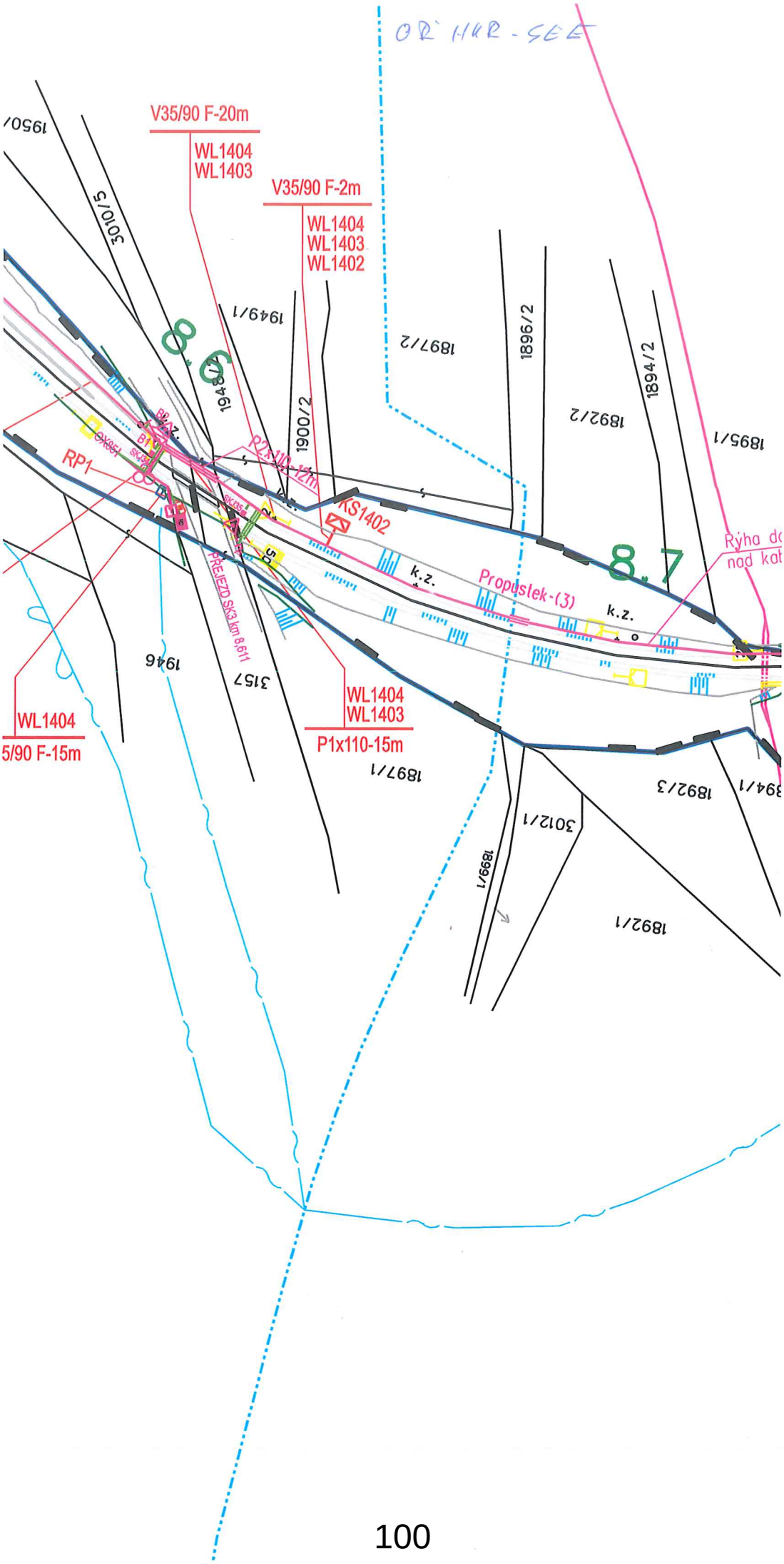

OR HKR - SEE
V35/90 F-20m
WL1404
WL1403
V35/90 F-2m
WL1404
WL1403
WL1402
1950/
3010/5
1949/1
1948/2
1900/2
1897/2
1896/2
1892/2
1894/2
1895/1
8.6
8.7
RP1
P2x110-12m
KS1402
k.z.
Propustek-(3)
k.z.
Rýha do
nad kat
PREJEZD SK3 km 8,611
1946
3157
WL1404
WL1403
P1x110-15m
WL1404
5/90 F-15m
1897/1
1892/3
3012/1
1899/1
1892/1

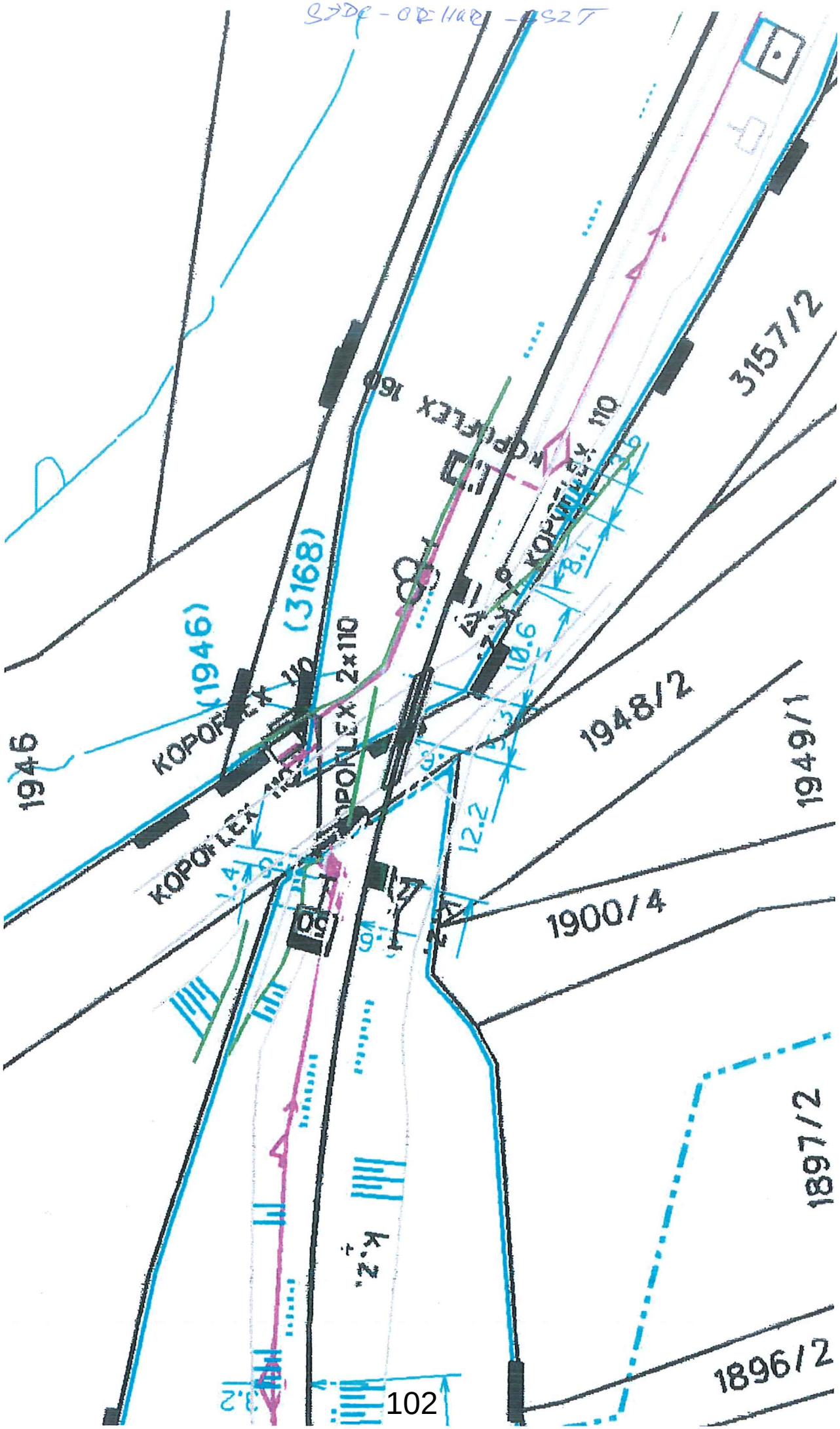
1946
(1946)
KOPOFLEX 110
KOPOFLEX 110
(3168)
2x110
KOPOFLEX 160
KOPOFLEX 110
3157/2
1948/2
1949/1
1900/4
1897/2
1896/2
12.2
10.6
8.1
3.2

ČD-TELEMATIKA

Správa železnic,státní organizace
Pavel Coufal
U Fotochemy 259
501 01 Hradec Králové

Číslo jednací	1202003452	**Vyřizuje**	Miroslava Kempná
Datum	24.2.2020	**telefon**	+420 725 069 003
Váš dopis zn.	6843/2020	**e-mail**	Miroslava.Kempna@cdt.cz
ze dne	21.02.2020		

Věc: **Souhrnné stanovisko k existenci komunikačního vedení a zařízení ve správě ČD - Telematika a.s. k předprojektové přípravě, studii.**

Název stavby: **Rekonstrukce silnice III/3661 křiž. I/34 - Vendolí**

Při realizaci výše uvedené stavby **DOJDE** ke styku se sítí elektronických komunikací, která je chráněna ochranným pásmem dle §102 zák. č. 127/2005 Sb., o elektronických komunikacích.
Toto vyjádření platí pouze pro dokumentaci ověřenou společností ČD - Telematika a.s. a pro rozsah prací na ní vyznačených.
Vyjádření je platné pouze pro zájmové území vyznačené žadatelem včetně důvodu stanoveného žadatelem.

Vyjádření pozbývá platnosti dne 24.2.2022

Dotčená zařízení:
DK47, DOK ERICSSON, přípojný kabel do RD/VTO

Všeobecné podmínky ochrany:
Toto vyjádření neopravňuje žadatele provádět jakoukoliv činnost nebo ochranu na síti elektronických komunikací.
Dotčenou síť elektronických komunikací je žadatel povinen nechat u ČD - Telematika a.s. vytyčit.
Vytyčení sítě elektronických komunikací bude provedeno na základě písemné objednávky zaslané nejméně 14 dnů před požadovaným termínem vytyčení. Na objednávce ve dvojím vyhotovení musí být uvedeno jednací číslo vyjádření a datum vydání vyjádření. V případě, že žadatelem je právnická osoba, musí být na objednávce uvedeno navíc IČO, DIČ a bankovní spojení objednatele.
Termín, způsob a formu vytyčení je nutné řešit individuálně s kontaktní osobou (kontakty na adrese www.cdt.cz/vytyceni) po telefonické dohodě, a to nejlépe 7 dnů před požadovaným termínem vytyčení. Je-li vytyčení požadováno do tří dnů od data vaší žádosti na vytyčení, bude do celkové částky za vytyčení připočten expresní příplatek ve výši 30% z celkové částky.
Žadatel nese veškeré náklady na provedení vytyčení, a to včetně případných prací geodetické kanceláře, pokud to situace vyžaduje.
Po vytyčení je žadatel povinen předložit k odsouhlasení vystavovateli tohoto vyjádření další stupeň dokumentace, ve kterém budou zakresleny sítě elektronických komunikací podle skutečnosti, popsány rozsah a způsob provedení

činností a zajištění ochrany dotčené sítě elektronických komunikací. V případě, že projekční či realizační práce související se stavbou budou prováděny na pozemcích dráhy či v jejím ochranném pásmu anebo na síti elektronických komunikací v majetku Správy železnic, musí tyto práce provádět organizace, která má příslušné odborné oprávnění k práci na železničním telekomunikačním zařízení udělené Správou železnic.
Případné rozpory nebo výjimky z jednotlivých ustanovení řeší Správa železnic, Technická ústředna dopravní cesty se sídlem Praha 9 - Libeň, Malletova 10/2363.
Nedodržení těchto podmínek je hrubým porušením právní povinnosti podle zákona 127/2005 Sb., o elektronických komunikacích a zákona 266/1994 Sb., o drahách.

Specifické podmínky Správy železnic:
Stavební objekty a provozní soubory zpracované do stupně dokumentace pro územní řízení týkající se sítě elektronických komunikací v majetku Správy železnic musí být v dalším stupni projektové dokumentace zpracovány v rozsahu daném vyhláškou č.146/2008Sb. a upřesněnou směrnicí Správy železnic 11/2006.
Činnosti na majetku Správy železnic uvedené již ve stupni dokumentace pro územní řízení musí být v souladu s technickými kvalitativními podmínkami staveb státních drah.
V případě prodeje, pronájmu drážního pozemku, objektu, je žadatel povinen požádat o vyjádření Správu železnic, Technickou ústřednu dopravní cesty se sídlem Praha 9 - Libeň, Malletova 10/2363. Přílohou podané žádosti musí být toto vyjádření, a to včetně všech příloh.

Další upřesňující podmínky:
V trati Svitavy - Ž´dárec u Skutče oboustranně, žkm 8,610.
V zájmovém území jsou vedeny trasy kabelů DK47,DOK ERICSSON, přípojný kabel do RD/VTO, viz. kabelové listy.
Kabelové trasy zakreslete do projektové dokumentace a předložte k posouzení.
V případě jakékoli kolize s kabely ve správě ČD-Telematika a.s. projednejte způsob ochrany popř. přeložky s vedoucím okrsku SKS Česká Třebová Vlastimilem Dlouhým.
Mob. 602 760 627, e-mail: vlastimil.dlouhy@cdt.cz.

Počet příloh: 3

ČD - Telematika a.s.
Pernerova 2819/2a
130 00 Praha 3

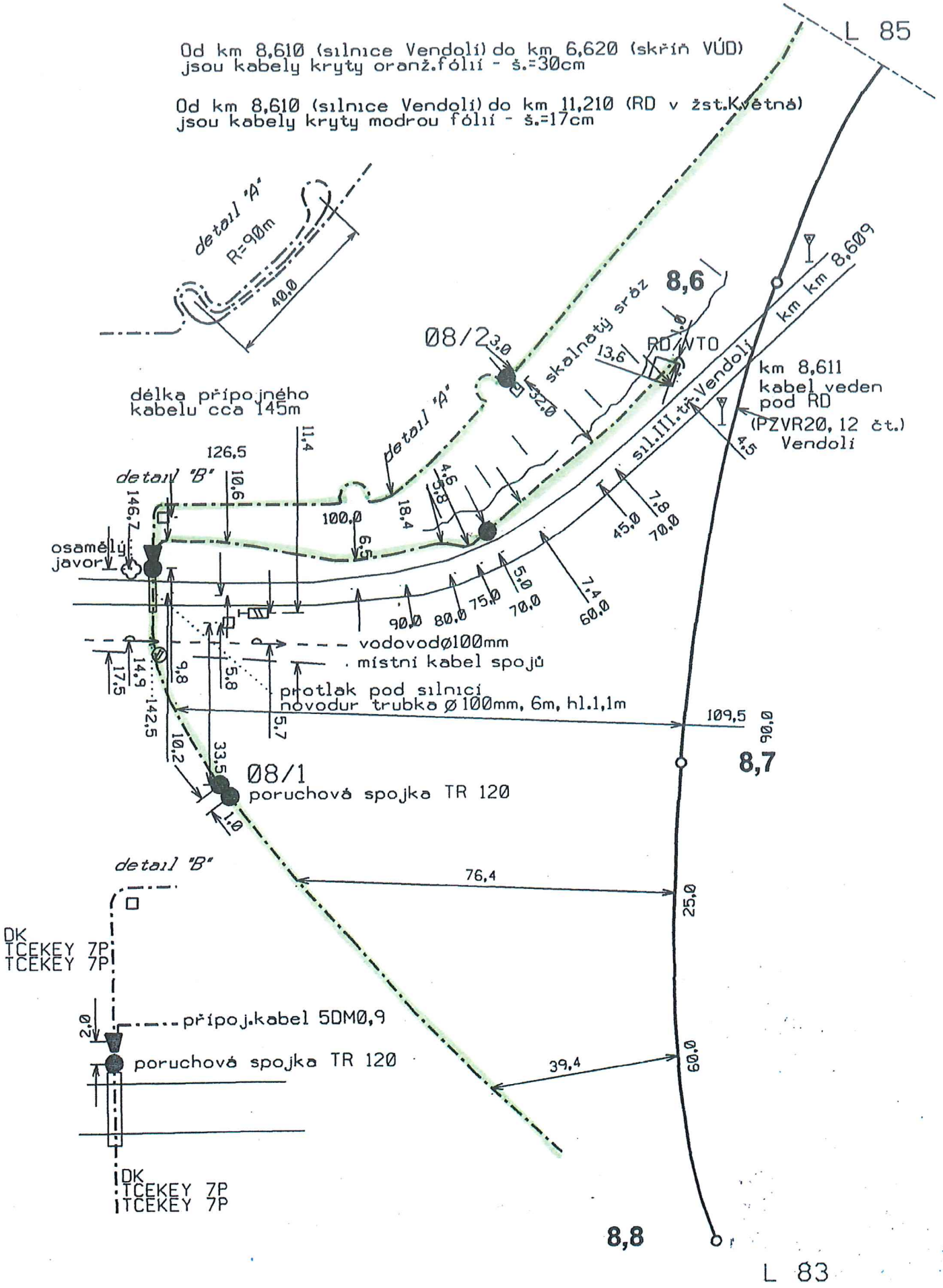
Od km 8,610 (silnice Vendolí) do km 6,620 (skříň VÚD)
jsou kabely kryty oranž.fólií - š.=30cm
Od km 8,610 (silnice Vendolí) do km 11,210 (RD v žst.Květná)
jsou kabely kryty modrou fólií - š.=17cm
L 85
detail "A"
R=90m
40,0
8,6
km km 8,609
Ø8/2
skalnatý sráz
RD/VTO
km 8,611
kabel veden
pod RD
(PZVR20, 12 čt.)
Vendolí
sil.III.tř.Vendolí
délka přípojného
kabelu cca 145m
detail "A"
detail "B"
osamělý
javor
vodovodØ100mm
místní kabel spojů
protlak pod silnicí
novodur trubka Ø 100mm, 6m, hl.1,1m
109,5
8,7
Ø8/1
poruchová spojka TR 120
detail "B"
76,4
DK
TCEKEY 7P
TCEKEY 7P
přípoj.kabel 5DM0,9
poruchová spojka TR 120
39,4
DK
TCEKEY 7P
TCEKEY 7P
8,8
L 83

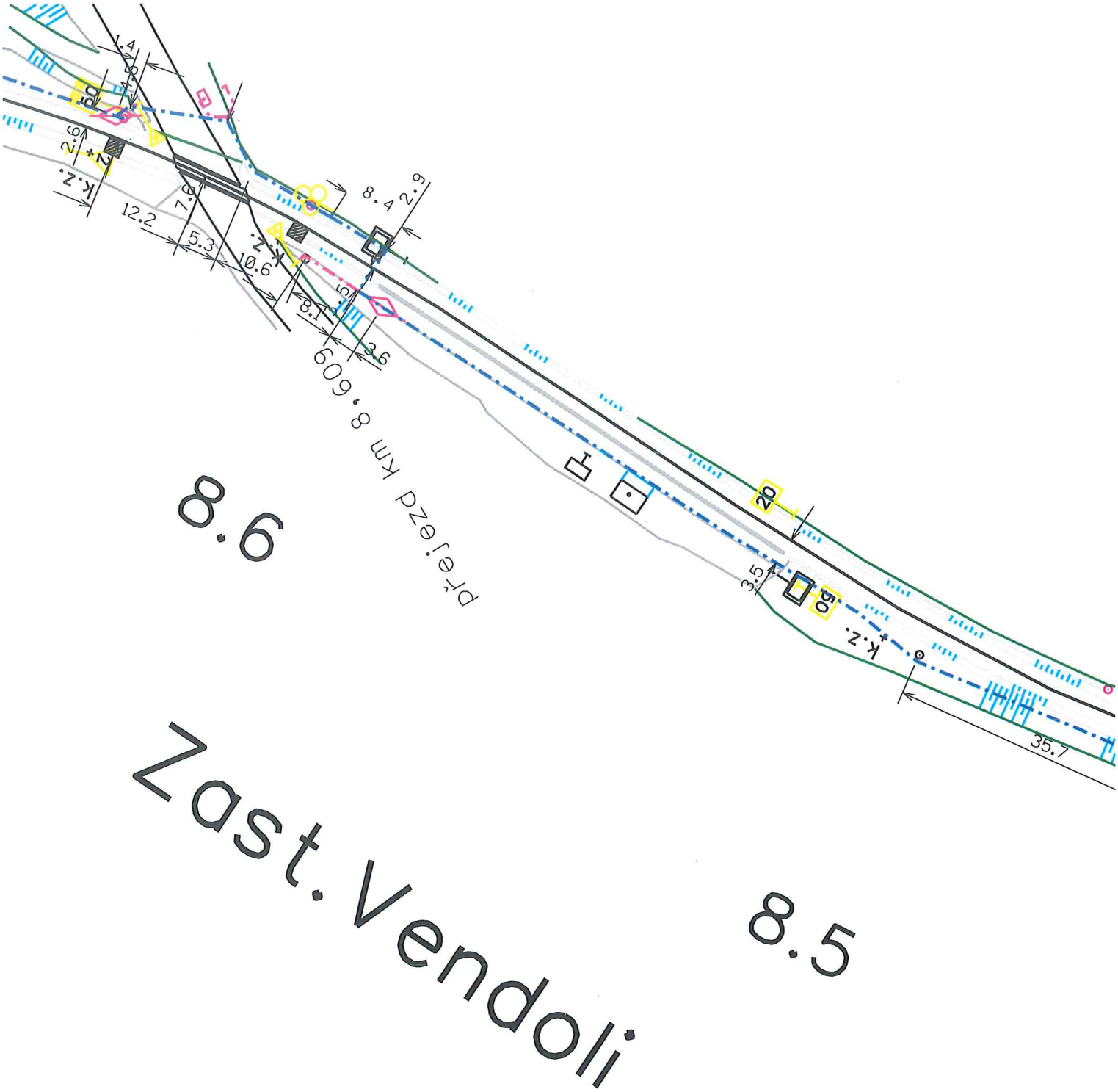
8.6
Zast. Vendoli
8.5
přejezd km 8,609
1.4
2.6
12.2
7.6
5.3
10.6
8.1
3.6
8.4
2.9
3.5
35.7

SPRÁVA ŽELEZNIC

Všeobecné podmínky pro činnosti na kabelech (a v jejich blízkosti) v majetku Správy železnic, státní organizace (ve správě Technické ústředny dopravní cesty)

Schváleno TÚDC č.j.: 351/2020-SŽDC–TÚDC-ÚATT ze dne: 14.01.2020

ČD - Telematika a.s. jako organizace udržující je na základě smluvního vztahu odpovědna za zajištění provozu, dohledu, servisu a údržby na zařízení telekomunikační infrastruktury Správy železnic, státní organizace ve správě Technické ústředny dopravní cesty (dále jen TÚDC).

Stavebník pracující v blízkosti kabelového vedení, nebo manipulující s kabelovým vedením ve správě TÚDC, je povinen učinit veškerá potřebná opatření tak, aby nedošlo k poškození nebo zhoršení kvality sítě elektronických komunikací a zařízení stavebními pracemi, zejména tím, že zajistí:

- aby projektová dokumentace byla zpracovaná dle platné legislativy. V polohopisných výkresech dokumentace je nutno uvádět železniční kilometry (jestliže se jedná o ochranné pásmo dráhy),
- aby činnosti na majetku ve správě TÚDC uvedené již ve stupni dokumentace pro územní řízení byly v souladu s technickými kvalitativními podmínkami staveb státních drah, (do projektové dokumentace pro územní řízení je nutno zakreslit sítě elektronických komunikací ve správě TÚDC),
- písemné vyrozumění organizaci udržující o zahájení prací, a to nejméně 15 dnů předem,
- aby před zahájením zemních prací bylo pracovníky ČD – Telematika a.s. *(kontakty naleznete na **www.cdt.cz, sekce O nás – Informace pro stavebníky - Vytýčení trasy telekomunikačního vedení, kontrola na stavbě**)* provedeno vytýčení polohy podzemní sítě elektronických komunikací a zařízení přímo ve staveništi (trase),
- prokazatelné seznámení pracovníků, kteří budou provádět práce, s polohou vedení (zařízení),
- upozornění organizace provádějící zemní práce na možnou odchylku uloženého vedení (zařízení) od polohy vyznačené ve výkresové dokumentaci,
- upozornění pracovníků, aby dbali při pracích v těchto místech největší opatrnosti a nepoužívali zde nevhodné nářadí, a také ve vzdálenosti nejméně 1,5m po každé straně vyznačené trasy vedení (zařízení) používali pouze ruční kopání,
- řádné zabezpečení odkryté podzemní sítě elektronických komunikací (zařízení) proti poškození, zcizení a řádné zajištění výkopů případně včetně osvětlení,
- odpovídající ochranu kabelů a ochranu kabelové trasy dle platných norem, pokud bude trasa kabelů pojížděna vozidly nebo stavební mechanizací,
- ochranu kabelů v místech, kde kabel vystupuje ze země (vstupy do budov, rozvaděčů, na sloupy, trasy kabelu na mostech a propustech, apod.) a také kabelových vedení a závěrů v objektech,
- odpovídající ochranu příslušenství kabelových tras (ochranné a označující prvky, tzn. žlaby, chráničky, HDPE trubky, kabelové označníky, markery, ...),
- aby organizace provádějící zemní práce zhutnila zeminu pod kabelem před jeho zakrytím po vrstvách (záhozem) a vyzvala ČD - Telematika a.s. *(kontakty naleznete na **www.cdt.cz, sekce O nás – Informace pro stavebníky - Vytýčení trasy telekomunikačního vedení, kontrola na stavbě**)* k provedení kontroly před zakrytím kabelu, zda není vedení (zařízení) viditelně poškozeno a zda byly dodrženy příslušné normy a stanovené podmínky,
- aby nad kabelovou trasou a v jejím ochranném pásmu byl dodržován zákaz skládek, deponií materiálu, vysazování trvalých porostů a budování zařízení, která by znemožnila přístup ke kabelům. Bez souhlasu správce nesnižovat, ani nezvyšovat vrstvu zeminy nad kabelovou trasou,
- aby při křížení, příp. souběžích podzemní sítě elektronických komunikací byla dodržena ČSN 73 6005 „Prostorové uspořádání sítí technického vybavení",
- aby při provádění zemních prací byla dodržena ČSN 33 2160 „Předpisy pro ochranu sdělovacích vedení a zařízení před nebezpečnými vlivy trojfázových vedení VN,VVN a ZVV a ČSN 33 2000-5-54-ed.3 „Uzemnění a ochranné vodiče",
- neprodlené ohlášení každého poškození podzemní sítě elektronických komunikací a zařízení organizaci ČD - Telematika a.s. (telefonicky HELP DESK: +420 972 110 000),
- ohlášení ukončení stavby organizaci udržující, včetně správce a jeho pozvání ke kolaudačnímu řízení,
- aby při provádění prací byly respektovány podmínky vyplývající ze zákona o elektronických komunikacích č.127/2005 Sb., zákona o drahách č.266/1994 Sb. a stavebního zákona č.183/2006 Sb., včetně platných prováděcích vyhlášek.,
- provedení prací (včetně projektování) na síti elektronických komunikací (zařízení) organizací, jejíž pracovníci provádějící práce mají platné příslušné odborné oprávnění k práci na železničním telekomunikačním zařízení, dle zákona o drahách č.266/1994Sb., „Podmínky odborné způsobilosti" výše uvedeného zákona a vyhl.č.101/1995 Sb., a příslušných výnosů Správy železnic, státní organizace (zejména Předpisem Zam 1). Toto (časově omezené) oprávnění lze získat složením příslušné odborné zkoušky u ředitelství Správy železnic, státní organizace,
- uzavření „Smlouvy o vynucené překládce podzemního komunikačního vedení" se správcem kabelu (Správa železnic, státní organizace, Technická ústředna dopravní cesty, Malletova 10/2363, 190 00 Praha 9 – Libeň) v případě, kdy je telekomunikační vedení (zařízení) položeno nebo jeho poloha změněna mimo pozemky Správy železnic, státní organizace,
- ověření výškového umístění vedení (zařízení) ručně kopanými sondami vhledem k tomu, že správce neodpovídá za změny provedené bez jeho vědomí nad trasou vedení (zařízení).

Nedodržení těchto podmínek je hrubým porušením právní povinnosti podle zákona 127/2005 Sb., O elektronických komunikacích, zákona 266/1994 Sb., Zákon o drahách.

Případné rozpory nebo výjimky z jednotlivých ustanovení řeší správce, kterým je: Správa železnic, státní organizace, Technická ústředna dopravní cesty se sídlem Praha 9 - Libeň, Malletova 10/2363.

PŘEHLEDNÁ SITUACE

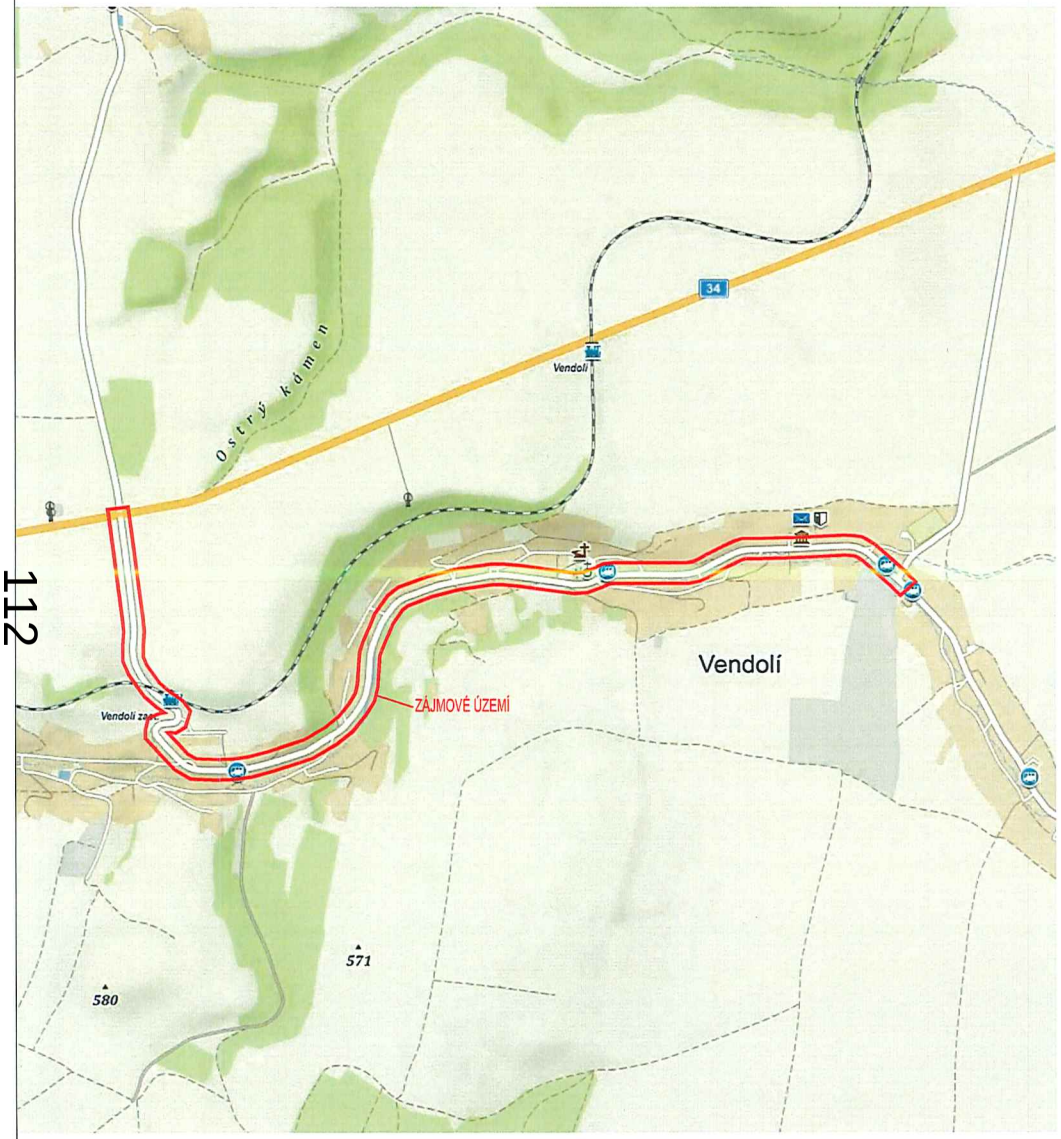

PŘEHLEDNÁ SITUACE

čj. 7696/2020 - SŽDC - OŘ HKR - NT

27. 2. 2020

Správa železnic
státní organizace
Oblastní ředitelství Hradec Králové
U Fotochemy 259
501 01 Hradec Králové
IČO: 70994234, DIČ: CZ70994234
[205]

2xA4

MDS projekt s.r.o.
Veronika Mertová Mgr.
Försterova 175
56601 Vysoké Mýto

Váš dopis značka / ze dne	Naše značka	Vyřizuje / linka	Místo odeslání / dne
2020298289/ 17.2.2020	0000025139	Behinová / 251 618 458	Praha / 17.2.2020

Vyjádření k existenci sítí

vydané podle § 161 zákona č. 183/2006 Sb., o územním plánování a stavebním řádu (stavební zákon)

Název akce: **Rekonstrukce silnice III3661 křiž. I34-Vendolí, PD**

Důvod žádosti: **Existence sítí**

Vážený pane/ Vážená paní,

na základě Vaší žádosti Vám sdělujeme, že v místě uvažované stavby (definované polygonem zakresleným v žádosti, která je nedílnou přílohou tohoto vyjádření) se **nenachází** žádné elektrické zařízení v majetku provozovatele přenosové soustavy ČEPS, a.s., ani jeho ochranné pásmo.
Z hlediska rozvojových zájmů společnosti ČEPS, a.s. **bez připomínek**.

Toto vyjádření vydala společnost HRDLIČKA, spol. s r.o. v zastoupení společnosti ČEPS, a.s. dne 17.2.2020. Vyjádření má platnost 12 měsíců od data vydání.

Hrdlička spol. s r. o.
Za Lužinami 1084/33
155 00 Praha 5 – Stodůlky
IČ: 18601227

Elektronicky podepsal(a) Hrdlička spol.s r.o.
Datum: 17.2.2020 13:48:25 CEST

V případě dotazů kontaktujte zákaznické centrum společnosti HRDLIČKA, spol. s r.o.:

Zákaznické centrum služeb MAWIS
e-mail: info@mawis.eu
tel.: +420 251 618 458

Příloha: Žádost o vyjádření č. 2020298289

Společnost HRDLIČKA, spol. s r.o. je pověřena společností ČEPS, a.s. k vydávání vyjádření k existenci sítí jejím jménem v oblastech, které jsou mimo zájmové území ČEPS, a.s. mandátní smlouvou číslo 1800002353 ze dne 9.12.2011 a plnou mocí ze dne 09.11.2017. Tato vyjádření mají platnost originálu a jsou v elektronické formě opatřena elektronickou značkou vydavatele.

Žádost o vyjádření k existenci sítí v majetku ČEPS, a.s. je možné podat elektronicky prostřednictvím služby UtilityReport ze stránek www.ceps.cz

Žadatel:
MDS projekt s.r.o.
Mertová Veronika Mgr.
Försterova 175
56601 Vysoké Mýto

IČO: 27487938

Evid. číslo žádosti: 2020298289
Evid. číslo subjektu: 0000025139

ČEPS, a.s.
Elektrárenská 774/2
101 52 Praha 10

Žádám Vás o vyjádření k technické infrastruktuře z důvodu:
Existence sítí

Název akce:
Rekonstrukce silnice III3661 křiž. I34-Vendolí, PD

Výška stavby (m):
0

Doplňkové informace:

Poznámka:

Údaje o stavebníkovi:

Přílohy (názvy souborů příloh):

Vybraný způsob doručení vyjádření: poštou

Žádost vytvořena: 17.02.2020

S pozdravem

Mertová Veronika Mgr.

Telefon: | Mobil: +420722940132 | E-mail: mertova@mdsprojekt.cz

Evid. č. žádosti: 2020298289
Pořadové číslo polygonu: 1
Katastrální území: Vendolí (Svitavy) 779989
Popis polygonu:

Polygon 1 - Mapa širších vztahů

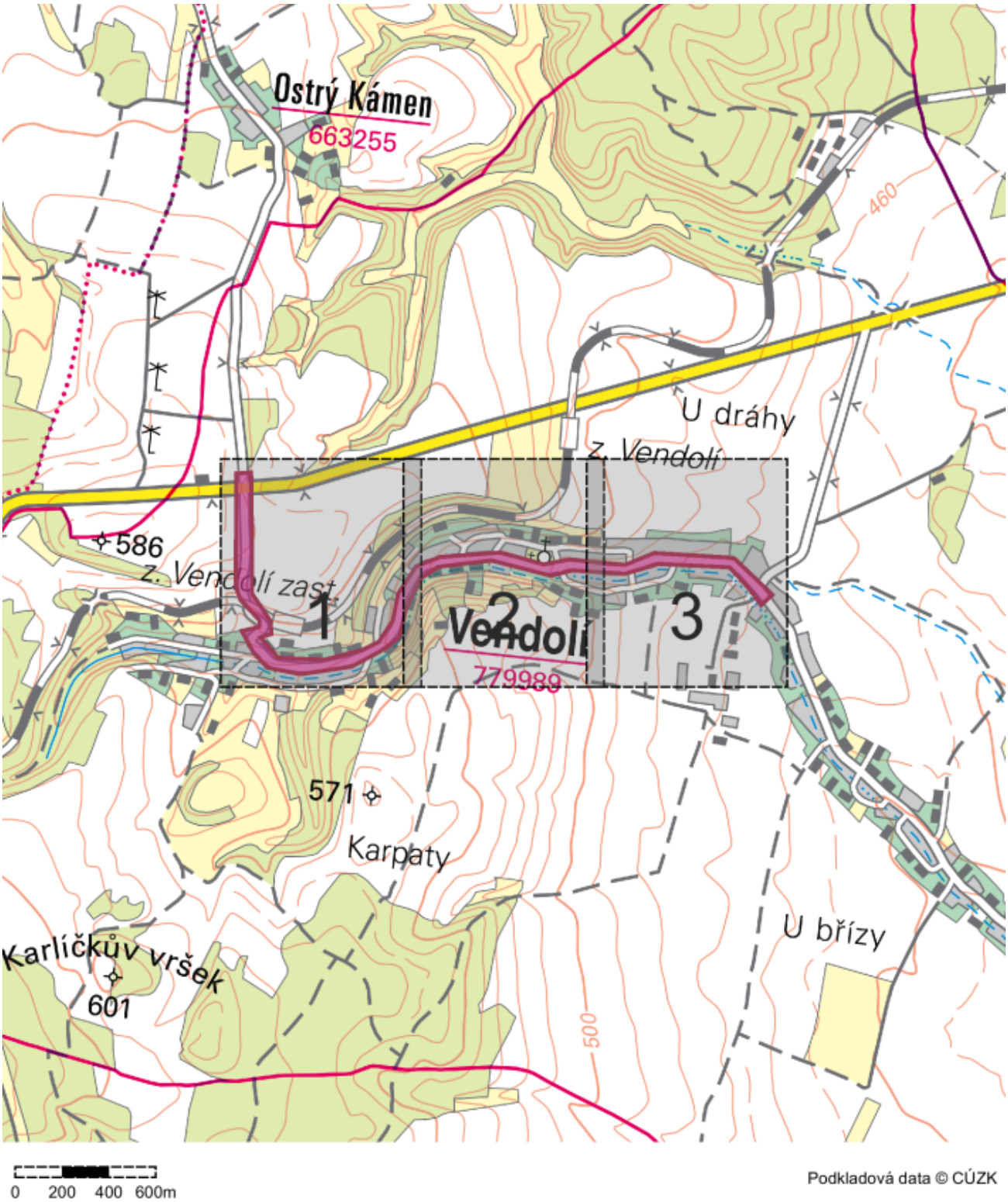

Evid. č. žádosti: 2020298289
Pořadové číslo polygonu: 1
Katastrální území: Vendolí (Svitavy) 779989
Popis polygonu:

Polygon 1 - Detail - list atlasu 1/3

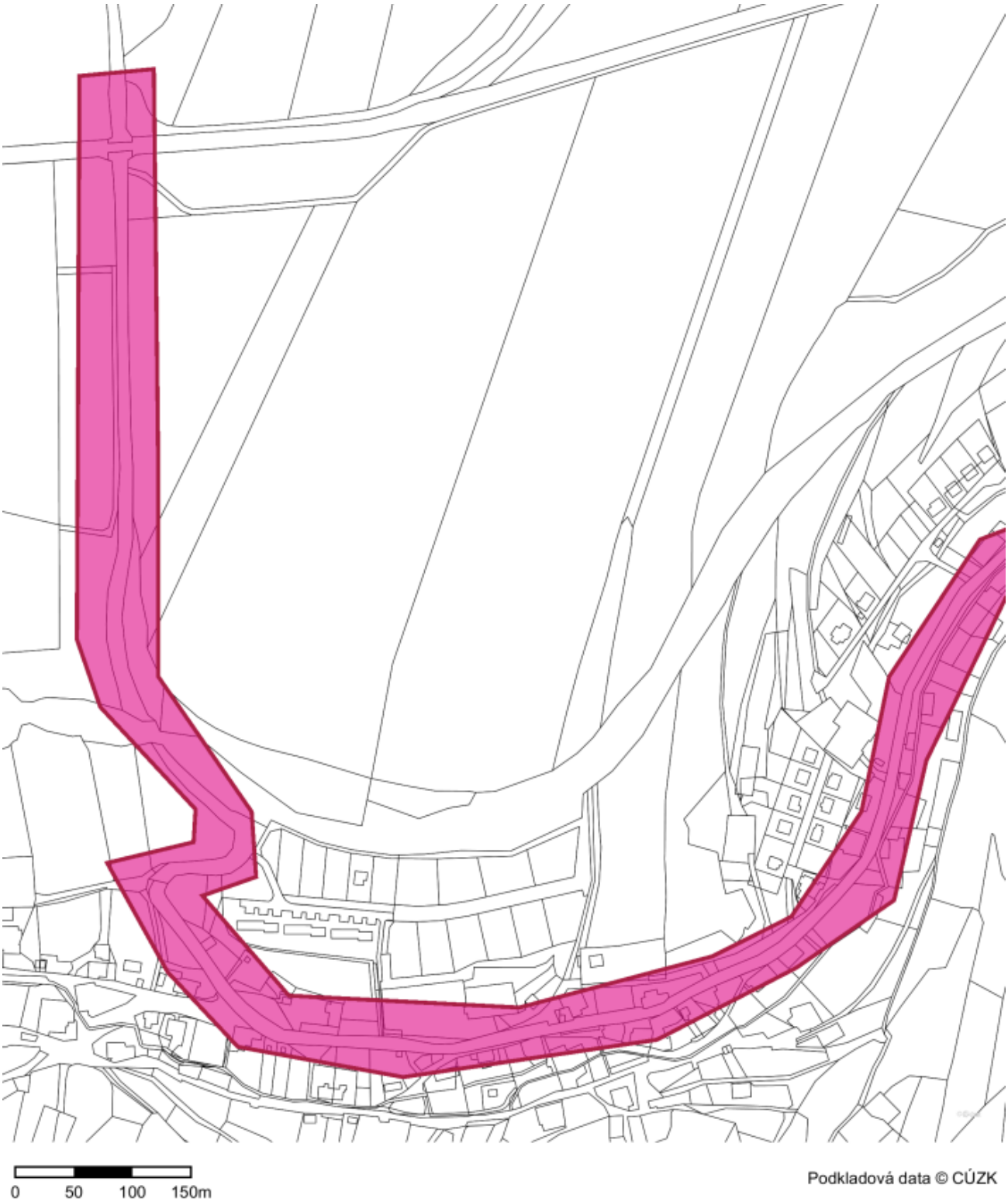

Evid. č. žádosti: 2020298289
Pořadové číslo polygonu: 1
Katastrální území: Vendolí (Svitavy) 779989
Popis polygonu:

Polygon 1 - Detail - list atlasu 2/3

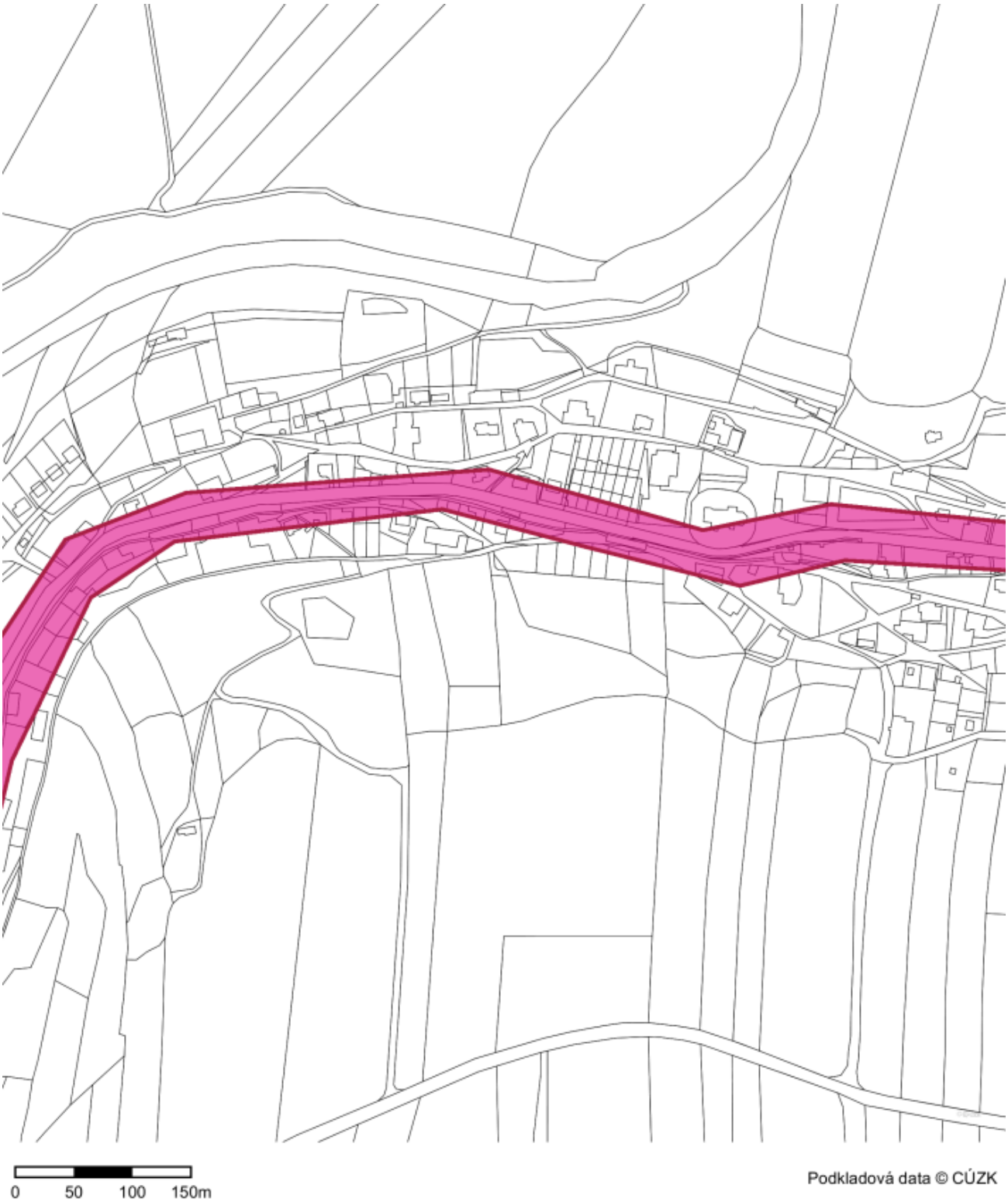

Evid. č. žádosti: 2020298289
Pořadové číslo polygonu: 1
Katastrální území: Vendolí (Svitavy) 779989
Popis polygonu:

Polygon 1 - Detail - list atlasu 3/3

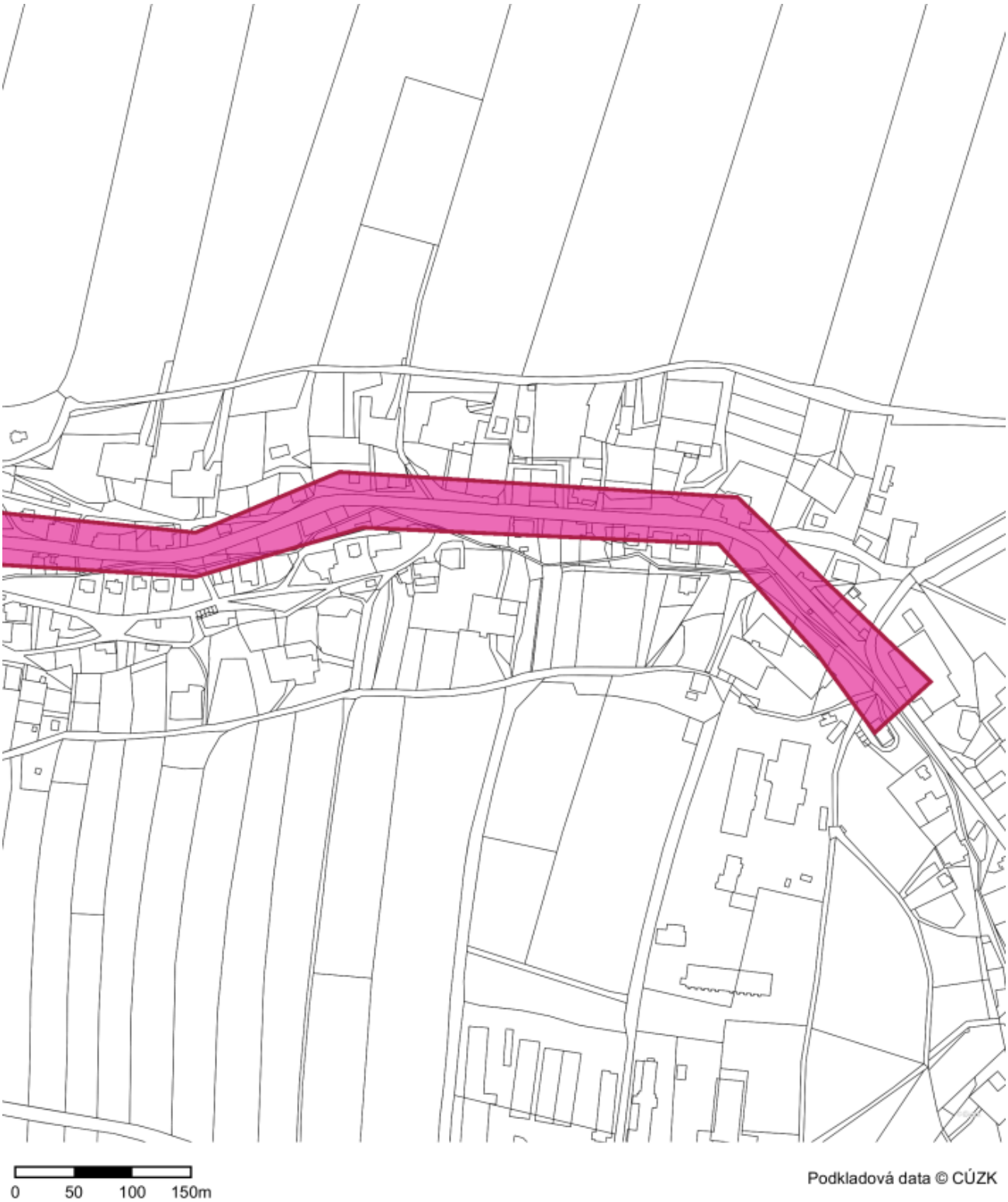

MDS projekt s.r.o.
Mgr. Veronika Mertová
Försterova 175
566 01 Vysoké Mýto

Naše značka:
1567/20/OVP/N

Datum:
17.2.2020

Toto vyjádření je vydáváno ve smyslu zákona č. 458/2000 Sb. a zákona č. 183/2006 Sb., má platnost 2 roky od data jeho vydání.

Věc: Rekonstrukce silnice III3661 kříž. I34-Vendolí, PD

okres: Svitavy
k.ú.: Vendolí

NEZASAHUJE do bezpečnostního pásma VTL plynovodu a ochranného pásma telekomunikačního vedení NET4GAS, s.r.o.

V další korespondenci uvádějte vždy číslo našeho vyjádření.

NET4GAS, s.r.o.
Na Hřebenech II 1718/8, P.O.BOX 22
140 21 Praha 4 - Nusle
IČ: 27260364
DIČ: CZ27260364 (43)

Aleš Novák
Manažer, Dokumentace soustavy

Žádosti o vyjádření k VTL plynovodům a telekomunikačnímu vedení NET4GAS, s.r.o. zasílejte pomocí elektronické podatelny: www.net4gas.cz (Přepravní soustava - Žádost o vyjádření).

NET4GAS, s.r.o. Na Hřebenech II 1718/8 140 21 Praha 4 - Nusle Tel.: +420 220 221 111 Fax: +420 220 225 498 E-mail: info@net4gas.cz Web: www.net4gas.cz

Příloha k vyjádření: 1567/20/OVP/N

Seznam souřadnic předmětu vyjádření:

Souřadnice jsou uvedeny v souřadnicovém systému jednotné trigonometrické sítě katastrální (S-JTSK).

Polygon č. 1 / 1

Y [m]	X [m]
607023.448	1098631.188
606953.668	1098629.565
606966.650	1098890.832
606958.536	1099007.672
606968.273	1099122.889
606895.248	1099221.878
606853.056	1099267.316
606861.170	1099303.017
606926.081	1099322.491
606862.793	1099423.103
606661.568	1099440.953
606487.931	1099393.893
606390.565	1099324.113
606348.372	1099273.807
606337.013	1099184.555
606314.294	1099118.021
606252.629	1099028.768
606114.693	1098962.234
605842.066	1098967.103
605707.376	1099010.917
605614.877	1098997.935
605400.671	1099015.786
605218.920	1098973.594
604879.759	1099002.804
604735.332	1099145.608
604782.393	1099173.195

Y [m]	X [m]
604824.585	1099116.398
604878.137	1099053.110
604988.485	1099030.391
605149.140	1099025.522
605356.856	1099051.487
605579.176	1099035.259
605657.069	1099061.224
605919.959	1099001.181
606169.867	1099036.882
606268.856	1099114.775
606298.066	1099273.807
606382.451	1099379.288
606502.536	1099439.331
606672.928	1099465.295
606843.319	1099470.163
606916.344	1099431.217
606968.273	1099341.964
606968.273	1099280.298
606901.739	1099283.544
606971.519	1099194.291
607013.711	1099155.345

MDS Projekt s.r.o.

Försterova 175

56601 Vysoké Mýto

Váš dopis značky / ze dne	Naše značka	Vyřizuje	Místo odeslání / dne
/ 17.02.2020	UPTS/OS/239236/2020	Bc. Jan Vitvar	Praha / 17.02.2020

Věc: Vyjádření k existenci podzemních sítí spol. České Radiokomunikace, a.s.

Účel: Existence sítí

Akce: Rekonstrukce silnice III3661 kříž. I34-Vendolí, PD

K Vaší žádosti o vyjádření k existenci sítí Vám sdělujeme, že ve Vámi vyznačeném/řešeném území nedojde ke styku s žádným podzemním vedením/zařízením v naší správě.

S pozdravem

Za správnost:

České Radiokomunikace a.s.
Skokanská 2117/1
169 00 Praha 6
(53)

Simona Hulíková
Specialista ochrany sítě

Příloha: Daňový doklad

Platnost tohoto vyjádření je jeden rok od data vystavení, tj. do 17.02.2021 PIN: 2627

Úhradu částky za vyjádření proveďte na účet Českých Radiokomunikací, a.s. Číslo účtu Českých Radiokomunikací, a.s. vč. variabilního symbolu naleznete na přiloženém Zjednodušeném daňovém dokladu.

Žádost č. j. UPTS/OS/239236/2020

Zájmové území

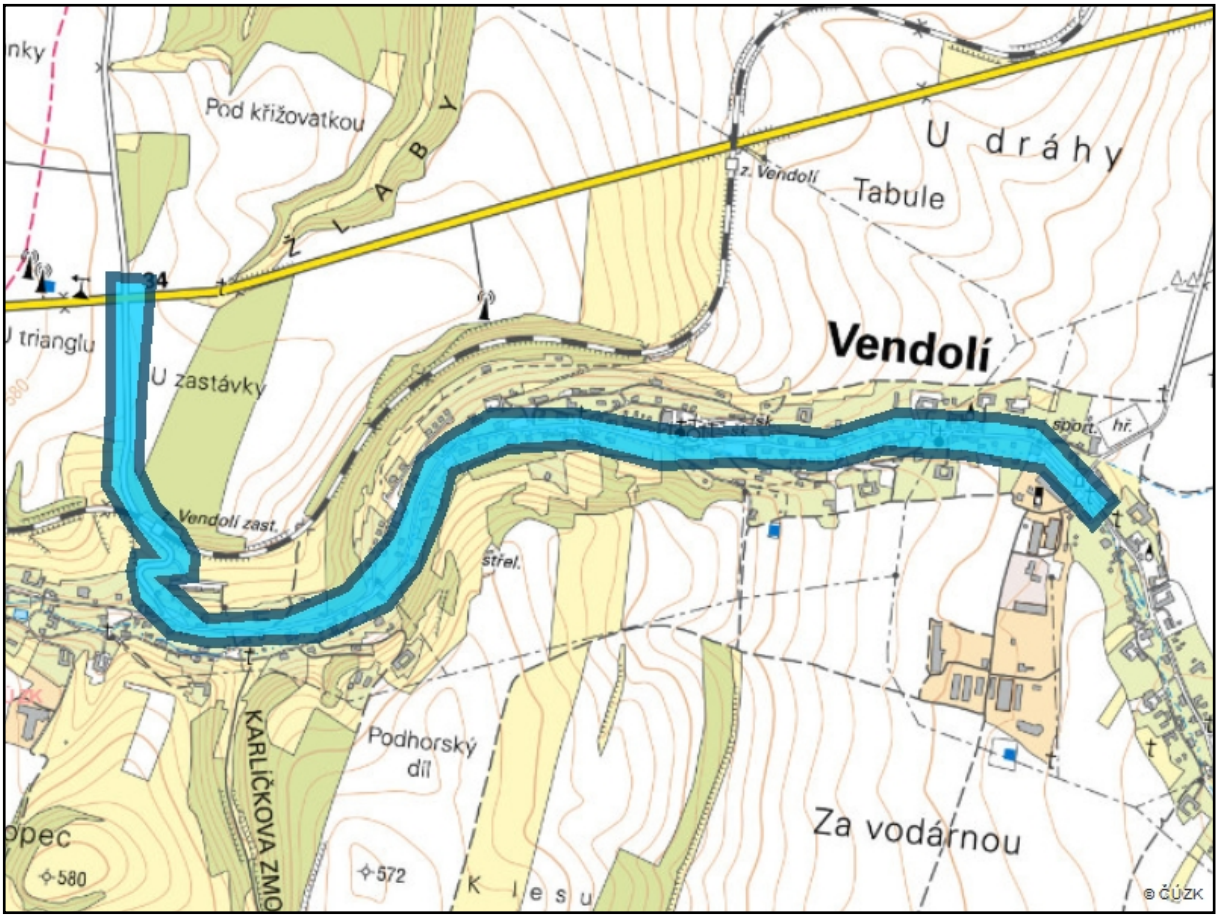

Poznámka: Upozorňujeme Vás, že toto stanovisko **NELZE** uplatnit pro umístění a provoz větrných elektráren.

PODA
propojujeme generace

Naše značka: VO/2020/91
E-mail: ohlidal@poda.cz
Vyřizuje: Václav Ohlídal
Tel.: 724 712 003
V Poličce dne: 20. 2. 2020

MDS projekt s.r.o.
Försterova 175
Vysoké Mýto
566 01

Věc: ***Vyjádření PODA a.s. pro stavbu z hlediska existence podzemní telekomunikační optické sítě***

Stavba: **„Rekonstrukce silnice III/3661 kříž. I/34-Vendolí, PD "**

Ve Vašem zájmovém území, dle předložené situace (Vendolí), se **nenachází** telekomunikační sítě ani zařízení **PODA a.s.** Při realizaci Vaší stavby v této lokalitě **nedojde** k dotčení HDPE trubek ani telekomunikačních optických kabelů **PODA a.s.** Proti provedení Vaší stavby nemáme námitek.

Platnost vyjádření je 1 rok od jeho vydání.

S pozdravem

za PODA a.s.
Václav Ohlídal
Masarykova 8
572 01 Polička

PODA
PODA a.s., Masarykova 8, 572 01 Polička
IČ: 258 161 79, DIČ: CZ 258 161 79, tel.: 703 730 730

PRO SPOLEČNÉ ZÁŽITKY

MDS Projekt s.r.o.
Mgr. Veronika Mertová
Försterova 175
56601 Vysoké Mýto
27487938

Vyřizuje: Dundáček Petr
E-mail: petr.dundacek@t-mobile.cz

Naše značka: **E07408/20**

V Praze dne: **17.2.2020**

Vyjádření a stanovení podmínek pro udělení souhlasu s umístěním stavby v ochranném pásmu sítě technické infrastruktury (TI) společnosti T-Mobile Czech Republic a.s.

Vydané podle § 101 ZÁKONA Č. 127/2005 Sb., o elektronických komunikacích a o změně některých souvisejících zákonů (zákon o elektronických komunikacích – dále jen ZEK), ve znění pozdějších předpisů a §161 zákona č. 183/2006 Sb., o územním plánování a stavebním řádu (stavební zákon) či dle dalších příslušných právních předpisů

Věc: Rekonstrukce silnice III3661 křiž. I34-Vendolí, PD

Stupeň: Jiný důvod

Na základě předložených projektových podkladů dáváme **souhlasné stanovisko k vydání Územního souhlasu / rozhodnutí (Stavebního povolení)** a následně **souhlas s realizací stavby**.

Dle předložených dokladů nedojde ke kolizi s technickou infrastrukturou společnosti **T-Mobile Czech Republic a.s.**

Toto stanovisko má platnost 1 rok.
Vydané stanovisko nelze prodloužit. Po uplynutí platnosti zadejte žádost o nové stanovisko.

T-Mobile
T-Mobile Czech Republic a.s.
Tomíčkova 2144/1
149 00 Praha 4
IČ 649 49 681, DIČ CZ64949681
075

.....
Ochrana sítí
Technologický úsek

V případě doplňujících dotazů vždy uvádějte v „Předmětu“ e-mailu číslo jednací.

Příloha č. 1

Rekapitulace žádosti o vyjádření k existenci sítě elektronických komunikací

Číslo žádosti:	**E07408/20**
Název stavby /akce:	**Rekonstrukce silnice III3661 křiž. I34-Vendolí, PD**
Datum podání žádosti:	**17.2.2020**
Důvod žádosti:	**Jiný důvod**
Popis jiného důvodu žádosti:	**existence sítí**
Poznámka:	

Žadatel

Firma / organizace:	**MDS Projekt s.r.o.**
IČ	**27487938**
DIČ	**MDS Projekt s**
Kontaktní osoba:	**Mgr. Veronika Mertová**
Adresa:	**Försterova 175**
Město / obec:	**Vysoké Mýto**
PSČ:	**56601**
Stát:	**27487938**
E-mail:	**mertova@mdsprojekt.cz**
Telefonní číslo:	**722940132**

Stavebník

Firma / organizace:	**MDS Projekt s.r.o.**
Kontaktní osoba:	**Mgr. Veronika Mertová**
Adresa:	**Försterova 175**
Město / obec:	**Vysoké Mýto**
PSČ:	**56601**
Stát:	**27487938**
E-mail:	**mertova@mdsprojekt.cz**
Telefonní číslo:	**722940132**

Stavba

Výška nad terénem (metry):	**0 m**
Projektant:	**ing. Lukáš Tobeš**
Druh stavby:	**Infrastruktura**
Hodnota projektu:	**1 mil. Kč**
Měsíc zahájení stavby:	**02/2020**
Měsíc ukončení stavby:	**11/2020**

Odeslání stanoviska

E-mail:	**mertova@mdsprojekt.cz**

Příloha č. 2

Situační plánek

Zájmová oblast (zájmové oblasti) zadaná žadatelem

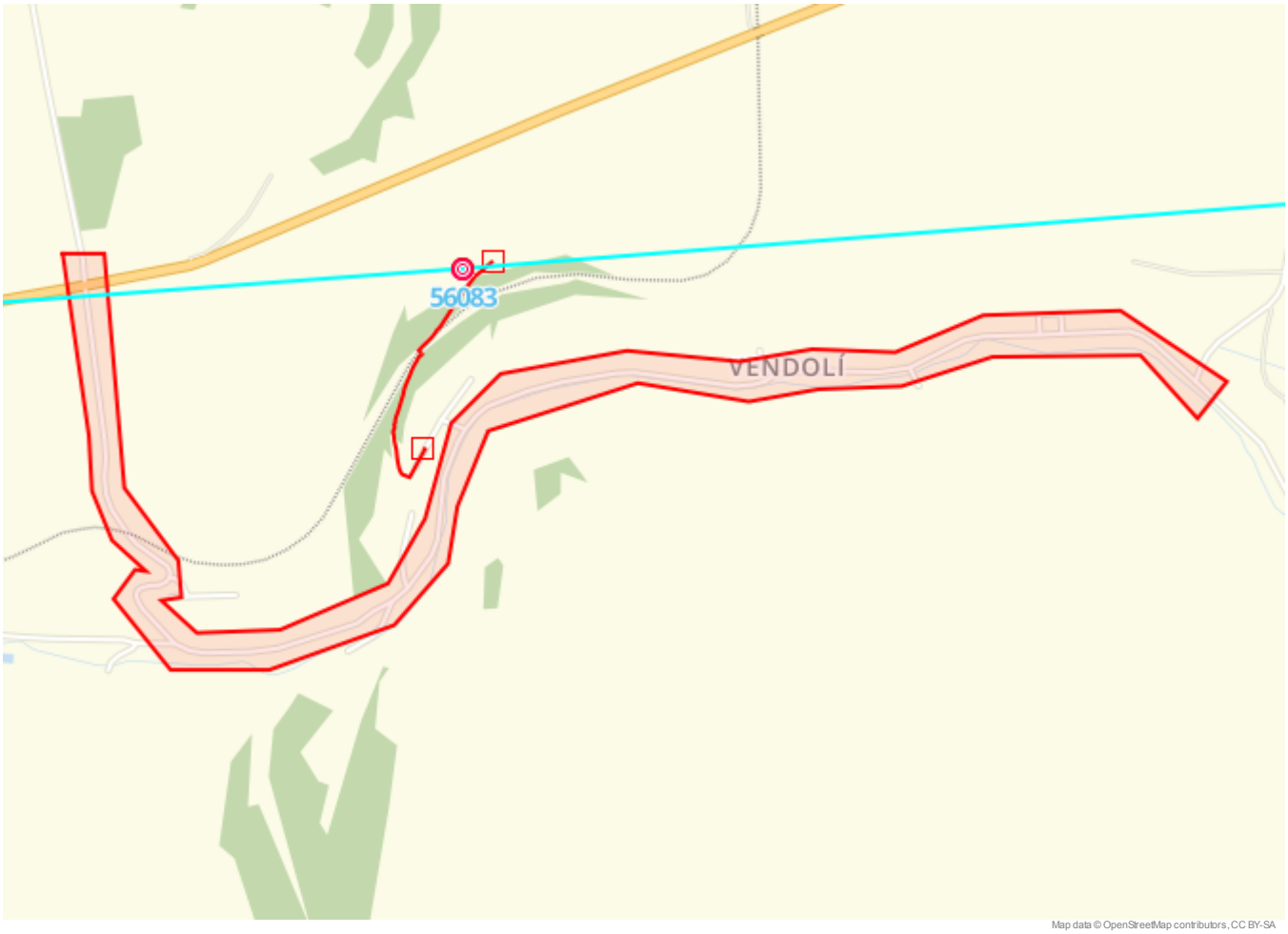

Legenda:

- Optické trasy TMCZ 1
- Optické trasy TMCZ 2 a sítě PASNET
- Elektro trasy NN
- Základnové stanice
- Optická technologie TMCZ 1
- Optická technologie TMCZ 2 a sítě PASNET
- Elektro technologie NN
- Základnové stanice s elektropřípojkou
- Mikrovlnné (MW) spoje
- Body sítě

Druhy sítí:

- Geodeticky zaměřené
- Přibližný průběh
- Plánovaný průběh
- Nadzemní vedení

Geometrie zájmové oblasti (zájmových oblastí) žádosti ve formátu WKT a souřadnicovém systému S-JTSK. Zkopírováním textu lze geometrii zobrazit v jakémkoli softwaru podporujícím formát WKT.

POLYGON((-607023.031732883 -1098617.52943779,-606936.954374782 -1098627.08205963,-606948.696490674 -1099097.50313239,-606857.076505087 -1099253.53854009,-606859.090699101 -1099327.80330084,-606899.740711419 -1099329.50081016,-606836.167625791 -1099401.7317967,-606669.45700014 -1099414.01577584,-606444.034365989 -1099345.90081901,-606355.969772304 -1099225.31148259,-606282.633892516 -1099041.02206626,-606173.379903056 -1098953.82085043,-605916.185914745 -1098935.76662071,-605694.132658835 -1098982.08322796,-605546.920586481 -1098973.55555386,-605381.581686463 -1098998.06349998,-605198.19936301 -1098943.87686224,-604923.561950288 -1098964.94622619,-604727.019267855 -1099129.42922086,-604793.569591683 -1099196.55196949,-604893.426525729 -1099058.27386678,-605188.911229379 -1099028.69358955,-605376.748589665 -1099066.87205892,-605543.447180482 -1099054.62740237,-605684.512516491 -1099063.83639186,-605901.796800531 -1099002.53148924,-606210.546364772 -1099064.52906965,-606288.6859585 -1099207.94091731,-606319.706825332 -1099319.33548797,-606440.913251684 -1099430.0461483,-606699.820709376 -1099491.34561861,-606896.60019531 -1099469.51759978,-606994.712799182 -1099315.85928507,-606945.20496561 -1099262.38268192,-606924.023249839 -1099267.83658819,-606984.859232016

-1099199.01310169,-607013.94059408 -1099096.47029944,-607007.841336714 -1098985.419159,-607019.957544173 -1098617.87062644,-607023.031732883 -1098617.52943779))

MDS projekt s.r.o.
Mgr. Veronika Mertová
Försterova 175
566 01 Vysoké Mýto - Vysoké Mýto-Město

V Praze, 17.2.2020

Naše zn.: **200217-1206152009**

Věc: vyjádření k žádosti k akci **"Rekonstrukce silnice III3661 křiž. I34-Vendolí, PD"**

Sdělujeme Vám, že společnost Vodafone Czech Republic a.s., se sídlem Praha 5, náměstí Junkových 2, IČ: 25788001, zapsaná dne 13.8. 1999 v obchodním rejstříku vedeném Městským soudem v Praze pod spisovou značkou B.6064 na základě předložené dokumentace ze dne **17.2.2020**

souhlasí s realizací projektu.

Ve vámi zadaném zájmovém území a v uvedené výšce (výška stavby: 0 m, výška jeřábu: 0 m) se nenachází žádné podzemní ani nadzemní vedení naší společnosti.

Platnost vyjádření je **1 rok** od data vydání.

S pozdravem

Vodafone Czech Republic a.s.
náměstí Junkových 2, 155 00 Praha 5
IČO: 25788001, DIČ: CZ25788001
tel.: 776 971 111, fax: 776 971 92
-60-

v.z. Nora Hlásenská
Vodafone Czech Republic a.s.
Technická 23
616 00 Brno

Tel.: 775 012 847
E-mail: east@vodafone.cz

Seznam příloh/přiložených souborů:
Zadost_200217-1206152009.pdf

Vodafone Czech Republic a.s.
Náměstí Junkových 2
155 00 Praha 5

Vodafone péče o zákazníky: 800 77 00 77
IČO: 25788001, DIČ: CZ25788001
vodafone.cz

Společnost zapsaná v obchodním rejstříku vedeném Městským soudem v Praze, oddíl B, vložka 6064.

První zelená síť

Žádost o vyjádření k existenci sítí č. 200217-1206152009

Identifikační údaje žadatele / stavebníka

Typ:	Právnická osoba
IČO:	27487938
Firma:	MDS projekt s.r.o.
Titul:	Mgr.
Jméno:	Veronika
Příjmení:	Mertová
Telefon:	+420 722 940 132
E-mail:	mertova@mdsprojekt.cz

Adresa sídla/bydliště

Ulice:	Försterova
Č.p. (č.ev.) / č.o.:	175
Obec:	Vysoké Mýto - Vysoké Mýto-Město
PSČ:	56601

Důvod žádosti o vyjádření

Název stavby:	Rekonstrukce silnice III3661 křiž. I34-Vendolí, PD
Typ stavby:	Stavba výšky do 10 m nad zemí
Stupeň žádosti:	DPS (Dokumentace pro provedení stavby)
Popis stavby / doplňující informace:	existence IS
Podzemní stavba a zpevněná plocha:	Ano
Výška stavby:	0 m
Výška jeřábu:	0 m

Vodafone Czech Republic a.s.
Náměstí Junkových 2
155 00 Praha 5

Vodafone péče o zákazníky: 800 77 00 77
IČO: 25788001, DIČ: CZ25788001
vodafone.cz

Společnost zapsaná v obchodním rejstříku vedeném Městským soudem v Praze, oddíl B, vložka 6064.

První zelená síť

Zájmové území

Kresba 1:

Dotčené KÚ: Vendolí (779989)

Datum: 17.2.2020

Zadáno: https://www.zadostovyjadreni.cz/vodafone/

Informace podle zákona č. 127/2005 Sb., o elektronických komunikacích, č. 101/2000 Sb., o ochraně osobních údajů a o změně některých zákonů a dalšími souvisejícími právními předpisy.

Společnost Position s.r.o., se sídlem Londýnská 665/45, 120 00 Praha 2, IČ 26422816, zapsaná v obchodním rejstříku vedeném Městským soudem v Praze, oddíl C, vložka 81053 („Position") a společnost Vodafone Czech Republic s., se sídlem nám. Junkových 2808/2, 155 00 Praha 5, IČ 25788001, zapsaná v obchodním rejstříku vedeném Městským soudem v Praze, oddíl B, vložka 6064 („Vodafone") Vás tímto informují, že shromážděné osobní údaje v rozsahu Vaše jméno, příjmení, bydliště, e-mailová adresa a telefonní číslo bude Position a Vodafone zpracovávat za účelem jejich použití při realizaci povinností v souvislosti se žádostí o stanovisko nebo vyjádření pro řízení podle zákona č. 183/2006 Sb., o územním plánování a stavebním řádu (stavební zákon), a to automatizovaným způsobem nebo v tištěné podobě s tím, že Vaše osobní údaje nebudou zpřístupněny jiným osobám. Vaše osobní údaje poskytujete dobrovolně.

Dále Vás informujeme o Vašem právu žádat o vysvětlení popř. o odstranění nežádoucího stavu, především domníváte-li se, že jsou Vaše osobní údaje zpracovávány v rozporu s ochranou Vašeho soukromého a osobního života nebo v rozporu se zákonem.

Vodafone Czech Republic a.s.
Náměstí Junkových 2
155 00 Praha 5

Vodafone péče o zákazníky: 800 77 00 77
IČO: 25788001, DIČ: CZ25788001
vodafone.cz

Společnost zapsaná v obchodním rejstříku vedeném Městským soudem v Praze, oddíl B, vložka 6064.

OBEC VENDOLÍ

PSČ 569 14
Tel. 461 545 795, e-mail: obec.vendoli @ bezdrat.net

MDS projekt s.r.o.
Föresterova č.p. 175
566 01 Vysoké Mýto

Váš dopis značky/ze dne	naše značka	vyřizuje	Vendolí dne
		Buchta	29. 3. 2021

Věc : Stanovisko

Dobrý den.
Obec a obecní úřad Vendolí souhlasí s realizací stavby „Rekonstrukce silnice III/3661 kříž. I/34-Vendolí“ dle předložené projektové dokumentace k DUSP. V případě zásahu do konstrukcí místních komunikací inženýrskými sítěmi požádá zhotovitel, případně zastupující subjekt o zvláštní užívání místní komunikace, které je zpoplatněno. Při využívání místních komunikací jako objízdných tras požadujeme, aby omezení průjezdnosti pro rezidenty bylo v co možná nejkratším časovém úseku. Tyto objízdné trasy požadujeme v nočních hodinách dostatečně označit a značení podpořit světelnými ukazateli, semafory apod., aby bylo eliminováno nebezpečí úrazu účastníků silničního provozu.

Vladimír Buchta
starosta obce

OBEC VENDOLÍ
IČO: 277541
569 14 VENDOLÍ
okres Svitavy

OBECNÍ ÚŘAD VENDOLÍ

č.j. : 124/21

Správa a údržba silnic Pk
Doubravice 98
533 53 Pardubice

vyřizuje : Buchta
Vendolí dne 11. 2. 2021

ROZHODNUTÍ

Obecní úřad Vendolí jako orgán ochrany přírody příslušný podle § 76 odst. 1 písm.b) zákona č. 114/1992 Sb., o ochraně přírody a krajiny v platném znění (dále jen zákon) na základě provedeného správního řízení vydává v souladu s ustanovením § 8 odst. 1 zákona

povolení

ke skácení 2 ks stromu třešeň ptačí obvodu kmene 151 a 88 cm na pozemku p.č. 4747, 1 ks stromu javor klen obvodu kmene 144 cm, keře javor mleč 51 m2 na pozemku p.č. 1900/2, 1 ks stromu bříza bělokorá obvodu kmene 165 cm, 1 ks stromu jasan ztepilý obvodu kmene 257 cm, keře třešeň ptačí 185 m2, keře jasan ztepilý 250 m2, keře javor mleč 53 m2 vše na pozemku p.č. 4728, 1 ks stromu bříza bělokorá obvodu kmene 196 cm, 3 ks stromu jasan ztepilý obvodu kmene 89, 108 a 91 cm, 2 ks stromu javor klen obvodu kmene 85 a 85 cm, 1 ks stromu javor mléč obvodu kmene 264 cm, 2 ks stromu třešeň ptačí obvodu kmene 151 a 102 cm vše na pozemku p.č. 4752 a 4 ks stromů bříza bělokorá obvodu kmene 178, 203, 155 a 190 cm, keře javor mleč 63 m2 na pozemku p.č. 3157/1 vše v obci a k.ú. Vendolí, za těchto podmínek :

1. skácení bude provedeno v období vegetačního klidu.
2. kácení bude provedeno takovým způsobem (např. postupným rozřezáním z plošiny, horolezeckou technikou), aby nedošlo k poškození okolních stromů, nemovitostí, komunikace a nebyli ohroženi účastníci silničního provozu. Veškerá dřevní hmota bude ihned zpracována a pozemek uklizen.
3. kácení lze provést až po nabytí právní moci tohoto povolení.
4. náhradní výsadba se nenařizuje.

odůvodnění:

Obecní úřad Vendolí, jako orgán ochrany přírody obdržel dne 11. 2. 2021 žádost o povolení skácení dřevin rostoucích mimo les, která v souladu s ustanovením § 8 vyhlášky č. 95/1992 Sb., obsahovala všechny nezbytné náležitosti.

V provedeném správním řízení bylo zjištěno, že dřeviny nejsou významným krajinným prvkem ve smyslu ustanovení § 3 písm. b) zákona.

Dále orgán ochrany přírody zjistil, že část stromů je ve špatném zdravotním stavu (uschlé), ohrožují účastníky silničního provozu nebo zasahují do budoucího koridoru rekonstrukce silnice III/3661.

Poučení o odvolání :

Proti tomuto rozhodnutí lze podat odvolání do 15-ti dnů ode dne jeho doručení k Městskému úřadu Svitavy, referát životního prostředí, a to prostřednictvím Obecního úřadu Vendolí.

Vladimír Buchta
starosta

Obecní úřad * VENDOLÍ *

Městský úřad Svitavy

odbor výstavby,T. G. Masaryka 35, Svitavy

tel.: 461 550 211,fax.: 461 532 141,DS: 6jrbphg, e-podatelna: posta@svitavy.cz, www.svitavy.cz

Svitavy, dne 16. dubna 2021

Č.j.: 24534-21/OV-stf / 283-2021
Spisová značka: 283-2021
Oprávněné úřední osoby: Stratil František, Ing. arch.
Telefon: 461 550 210
E-mail: frantisek.stratil@svitavy.cz

S D Ě L E N Í

Odbor výstavby Městského úřadu Svitavy, jako orgán územního plánování (dále jen "úřad územního plánování") příslušný podle § 6 odst. 1 písm. zákona č. 183/2006 Sb., o územním plánování a stavebním řádu (stavební zákon), v platném znění (dále jen "stavební zákon"), dne 26.3.2021 obdržel žádost o vydání závazného stanoviska, kterou podal **MDS PROJEKT s.r.o., IČO 27487938, Försterova 175, 566 01 Vysoké Mýto,** na podkladě které přezkoumal podle § 96b odst. 3 stavebního zákona z hlediska souladu s politikou územního rozvoje, s územně plánovací dokumentací a z hlediska uplatňování cílů a úkolů územního plánování předmětný záměr

Rekonstrukce silnice III/3661 křiž. I/34 -Vendolí

na pozemcích parc.č. 4752, 4763, 4755, 4798, 4728, 4741/1, 4741/2, 1949/2, 1900/2, 3157/1, 352/1, 347, 3157/1, 341/1, 319/1, 319/2, 2729/122, st. 148, 2038/10, 285/3, 285/1, 136, 2729/38, 3157/1, 2729/42, 2729/47, 4747, 4782/1, 356, 357/2, 2729/1, 3146/1, 2729/34, 3145/1, 2729/66, 2729/70, 2729/69, 2729/68, 2729/74, 2729/72, 3157/4, 3157/5, 3157/7, 2729/46, 2729/62

v katastrálním území Vendolí

Stavba je členěna na celkem 8 stavebních objektů:

SO 122 – Silnice III/3661 v km 0,493-0,937 SÚS PK SÚS PK
SO 123 – Silnice III/3661 v km 0,937-2,170 SÚS PK SÚS PK
SO 124 – Silnice III/3661 v km 2,170-3,187 SÚS PK SÚS PK
SO 182 – Dočasné dopravní opatření pro SO 122 SÚS PK
SO 183 – Dočasné dopravní opatření pro SO 123 SÚS PK
SO 184 – Dočasné dopravní opatření pro SO 124 SÚS PK
SO 301 – Dešťová kanalizace SÚS PK SÚS PK
SO 302 – Dešťová kanalizace

Silnice bude lokálně rozšířena, aby splňovala kategorii S6,5/60, tedy minimální šířku 5,50 m. Směrově je silnice navržena téměř ve stávající ose. Výškový návrh kopíruje stávající terén,

vzhledem k navržené technologii obnovy vozovky dojde k navýšení nivelety o 10 mm pouze do km 0,937, poté je niveleta v úrovni vozovky.

Obec Vendolí plánuje výstavbu chodníků nalevo v úseku km 0,940 - 2,170 v šířce 1,5m, v rámci objektu SO 123 budou umístěny silniční obruby a vyřešeno odvodnění silnice.

Dle ust. §2, odst. 1, písm. a) stavebního zákona se rozumí změnou v území změna jeho využití nebo prostorového uspořádání, včetně umisťování staveb a jejich změn. Z vymezení záměru v předložené dokumentaci vyplývá, že se jedná o rekonstrukci pozemní komunikace ve stávající trase. Drobné šířkové úpravy pro dosažení normového standartu nemění charakter ani rozsah komunikace.

Při rekonstrukci pozemní komunikace, bez změny jejího umístění, **se nejedná o změnu v území** z hlediska územního plánování a v takovém případě **úřad územního plánování závazné stanovisko nevydává**. Soulad záměru s územně plánovací dokumentací a s cíli a úkoly územního plánování v důvodném případě posoudí v rámci své působnosti příslušný stavební úřad, který si může vyžádat součinnost úřadu územního plánování.

Z hlediska věcné působnosti úřadu územního plánování není u přeloženého záměru zřejmý žádný rozpor s platným Územním plánem Vendolí ani s cíli a úkoly územního plánování. Stavební část celého záměru se přímo dotkne pouze ploch DS – dopravní infrastruktura silniční, které jsou pro pozemní komunikace určeny.

Toto sdělení nenahrazuje rozhodnutí, stanovisko, vyjádření, souhlas, posouzení popřípadě jiné opatření dotčeného orgánu vyžadované zvláštním předpisem.

Ing. arch. František Stratil,
úředník odboru výstavby

Obdrží:

Datová schránka - Žadatel:
MDS PROJEKT s.r.o., IČO 27487938, Försterova 175, 566 01 Vysoké Mýto, DS: PO, kvrkudw

Digitálně podepsal Ing. arch. František Stratil
Datum: 16.04.2021 12:50:30 +02:00

Městský úřad Svitavy

odbor životního prostředí, T. G. Masaryka 5/35, Svitavy

tel.: 461 550 211, fax.: 461 532 141. mail: posta@svitavy.cz, www.svitavy.cz

Svitavy, dne 5. května 2021

Č. j.: 24536-21/OZP-kor
Spis. zn.: 8691-2021
Vyřizuje: Martina Kočvarová, Ing. Marek Antoš
Telefon: 461 550 252, 461 550 240
E-mail: martina.kocvarova@svitavy.cz, marek.antos@svitavy.cz

Žadatel:
MDS projekt s.r.o., Försterova 175, 566 01 Vysoké Mýto

Odbor životního prostředí Městského úřadu Svitavy v souladu s ustanovením § 154 zákona č. 500/2004 Sb., správní řád, v platném znění (dále jen „správní řád“), vydává toto

vyjádření

na základě žádosti doručené dne 26.03.2021, kterou podala společnost MDS projekt s.r.o., Försterova 175, 566 01 Vysoké Mýto k akci**: „Rekonstrukce silnice III/3661 křiž. I/34 Vendolí“**, investor: Správa a údržba silnic Pardubického kraje, Doubravice 98, 533 53 Pardubice, dle předložené dokumentace - viz námi ověřená situace, kterou vypracovala společnost MDS projekt s.r.o., Försterova 175, 566 01 Vysoké Mýto, stupeň: DUSP, datum: 01/2021, která je nedílnou přílohou tohoto vyjádření, a konstatuje:

1. z hlediska uplatňování zájmů chráněných zákonem č.254/2001 Sb., o vodách, v platném znění

Městský úřad Svitavy - vodoprávní úřad, jako vodoprávní úřad věcně příslušný podle ustanovení § 104 odst. 2 písm. c) a ustanovení § 106 zákona č. 254/2001 Sb., o vodách a o změně některých zákonů (vodní zákon), ve znění pozdějších předpisů (dále jen "vodní zákon"), jako místně příslušný vodoprávní úřad podle ustanovení § 11 zákona č. 500/2004 Sb., správní řád, ve znění pozdějších předpisů (dále jen „správní řád“), a jako speciální stavební úřad příslušný podle § 15 odst. 4 vodního zákona a § 15 odst. 1 zákona č. 183/2006 Sb., o územním plánování a stavebním řádu (stavební zákon) (dále jen "stavební zákon"),
k Vašemu záměru vydává vyjádření ve smyslu § 18 vodního zákona:
Kanalizace, která je součástí stavby je vodním dílem.
Stavba je možná.
Povolení kanalizace, závazné stanovisko, případně jiné příslušné opatření, je v kompetenci vodoprávního úřadu.
V návaznosti na režim zvoleného povolovacího řízení, doporučujeme, spojit se s vodoprávním úřadem, aby byl zvolen povolovací režim, případně vydáno příslušné závazné stanovisko, pro daný typ řízení.

2. z hlediska uplatňování zájmů chráněných zákonem č.289/1995 Sb., o lesích, v platném znění

Bylo vydáno samostatné závazné stanovisko.

3. z hlediska uplatňování zájmů chráněných zákonem č.185/2001 Sb., o odpadech, v platném znění

Upozorňujeme stavebníka, že v průběhu stavebních prací musí postupovat v souladu s novým zákonem č. 541/2020 Sb. o odpadech (dále jen zákona) a prováděcími právními předpisy, zejména dbát na dodržování těchto ustanovení zákona:
1) každý je povinen při své činnosti předcházet vzniku odpadu, omezovat jeho množství a nebezpečné vlastnosti podle § 12 zákona.

2) vzniklé odpady budou soustředěny odděleně a zabezpečeny před znehodnocením nebo jiným nežádoucím únikem (§ 13 odst. 1 zákona).
3) zákon se nevztahuje na nekontaminovanou zeminu a jiný přírodní materiál vytěžený během stavební činnosti, pokud je zajištěno, že materiál bude použit ve svém přirozeném stavu pro účely stavby na místě, na kterém byl vytěžen (§ 2 odst. 1 písm. e) zákona).
4) původce odpadu je povinen při odstraňování stavby, provádění stavby nebo údržbě stavby dodržet postup pro nakládání s vybouranými stavebními materiály určenými pro opětovné použití, vedlejšími produkty a stavebními a demoličními odpady tak, aby byla zajištěna nejvyšší možná míra jejich opětovného použití a recyklace (§ 15 odst. 2 písm. f) zákona).
5) odpad je nezbytné zařadit podle § 6 zákona do kategorie a druhu podle vyhlášky č. 8/2021 Sb. o Katalogu odpadů a posuzování vlastností odpadů (Katalog odpadů).
6) původce odpadu, provozovatel zařízení a obchodník s odpady jsou povinni vést průběžnou evidenci podle § 94 zákona.

Toto vyjádření z hlediska odpadového hospodářství podle § 146 odst. 3 zákona 541/2020 Sb. o odpadech nenahrazuje povolení ani souhlas a není rozhodnutím ve smyslu správního řádu č. 500/2004 Sb., v platném znění, a proto se nelze proti němu odvolat.

4. <u>z hlediska uplatňování zájmů chráněných zákonem č.114/1992 Sb., o ochraně přírody a krajiny, v platném znění (dále jen zákon)</u>

Městský úřad Svitavy, odbor životního prostředí, jako dotčený orgán státní správy ve smyslu § 65 zákona č. 114/1992 Sb., o ochraně přírody a krajiny, v platném znění (dále jen „ZOPK“), k předloženému záměru z hlediska kompetencí podle § 76 odst. 2 a § 77 ZOPK a podle části čtvrté zákona č. 500/2004 Sb., správní řád, v platném znění, sděluje:

V dotčeném území se nenachází zvláště chráněné území, území soustavy Natura 2000, přírodní park ani památný strom či jeho ochranné pásmo. Záměrem budou dotčeny tyto zájmy chráněné ZOPK:

- územní systém ekologické stability (dále jen „ÚSES“),
- dřeviny rostoucí mimo les (dále jen „dřeviny“),

ÚSES – dotčen bude nadregionální biokoridor K82 – K127. Jedná se o funkční až částečně funkční biokoridor nadregionálního významu v západní části obce. Návrh - část biokoridoru je třeba realizovat výsadbou. Dle § 4 odst. 1 ZOPK ochrana ÚSES je povinností všech vlastníků a uživatelů pozemků tvořících jeho základ; jeho vytváření je veřejným zájmem, na kterém se podílejí vlastníci pozemků, obce i stát. Záměr není v rozporu s plánem ÚSES schváleným v územním plánem obce Vendolí. Náhradní výsadbu za dřeviny pokácené v souvislosti se zamýšleným záměrem doporučujeme realizovat také v trase biokoridoru, pro který byly v rámci pozemkových úprav vyčleněny pozemky p.p.č. 4762 a 4763 v k.ú. Vendolí.

Dřeviny - záměrem budou významně dotčeny dřeviny chráněné podle § 7 odst. 1 ZOPK a podle vyhlášky č. 189/2013 Sb., o ochraně dřevin a povolování jejich kácení, v platném znění.
Kácení dřevin upravuje § 8 ZOPK a prováděcí vyhláška č. 189/2013 Sb., o ochraně dřevin a povolování jejich kácení, ve znění pozdějších předpisů. V § 3 vyhlášky jsou stanoveny náležitosti žádosti o povolení kácení a je zde uvedena velikost a charakteristika dřevin, k jejichž kácení není třeba povolení. Upozorňujeme však, že povolení ke kácení se vždy vyžaduje u dřevin (tj. bez ohledu na jejich velikost), které jsou součástí významného krajinného prvku, náhradní výsadbou nebo součástí stromořadí.
Ke kácení dřevin pro účely stavebního záměru povolovaného v územním řízení, v územním řízení s posouzením vlivů na životní prostředí, ve společném územním a stavebním řízení nebo společném územním a stavebním řízení s posouzením vlivů na životní prostředí je nezbytné závazné stanovisko příslušného orgánu ochrany přírody, tj. Obecního úřadu Vendolí.
Žádost o závazné stanovisko podle § 8 odst. 6 ZOPK musí splňovat náležitosti žádosti o povolení kácení vyplývající z § 4 odst. 1 vyhlášky. Povolení ke kácení dřevin rostoucích na silničních pozemcích je možné vydat jen po dohodě se silničním správním úřadem. Oprávněnost postupu

podle § 8 odst. 6 a důvod ke kácení dřevin dokládá žadatel projektovou dokumentací záměru. V případě, že je důvodem kácení stavba, uloží orgán ochrany přírody náhradní výsadbu podle § 9 ZOPK ke kompenzaci ekologické újmy vzniklé pokácením dřevin. Součástí projektové dokumentace proto musí být i návrh náhradní výsadby.
Dále upozorňujeme, že veškeré práce a činnosti probíhající v kořenovém systému dřevin mohou být provedeny pouze tak, aby nedošlo k poškození dřevin. Kořenová zóna musí ušetřena všech zásahů, které by způsobily podstatné nebo trvalé snížení ekologických nebo společenských funkcí dřevin nebo bezprostředně či následně způsobily jejich odumření. Rovněž v tomto prostoru nesmí být ukládán stavební materiál, prováděna navážka zeminy nebo jiného materiálu, nesmí se odkopávat či hutnit půda a nesmí se zde pohybovat mechanizace provádějící předmětné práce.

Příslušným orgánem ochrany přírody k poskytnutí podrobné informace ve vztahu ke dřevinám je Obecní úřad Vendolí. Podrobná informace je informace o tom, jaké správní akty bude nezbytné vydat podle ZOPK pro navrhovaný záměr, jaké limity dané ZOPK je pro umístění a realizaci záměru potřebné respektovat, podle jakých hledisek bude žádost o vydání závazného stanoviska či rozhodnutí nebo podmiňujícího úkonu posuzována, případně za jakých předpokladů lze žádosti vyhovět.

Toto sdělení nenahrazuje předběžnou informaci, závazné stanovisko ani rozhodnutí Obecního úřadu Vendolí, který je dotčeným orgánem ochrany přírody z hlediska kompetencí podle § 76 odst. 1 ZOPK (povolování kácení dřevin rostoucích mimo les podle § 8 ZOPK, ukládání náhradní výsadby a vedení přehledu pozemků vhodných k náhradní výsadbě podle § 9 ZOPK) ani předběžnou informaci, závazné stanovisko či rozhodnutí Krajského úřadu Pardubického kraje, který je dotčeným orgánem ochrany přírody z hlediska kompetencí podle § 77a ZOPK (zvláště chráněná území, soustava NATURA 2000, zvláště chráněné druhy rostlin a živočichů).

5. <u>z hlediska ochrany zemědělského půdního fondu (dále jen ZPF) dle zák.č.334/1992 Sb., o ochraně zemědělského půdního fondu, v platném znění (dále jen zákon):</u>
Dle předložené dokumentace bude předmětným záměrem „Rekonstrukce silnice III/3661 křiž. I/34 - Vendolí“, dotčen ZPF dle předložené projektové dokumentace trvalým odnětím na částech pozemků p.č. 4741/1, 4741/2, 1949/2 (orná půda), dále 1900/2 (trvalý travní porost), a dále 341/1, 319/1, 319/2, 285/1, druh pozemků: zahrada, v k.ú. Vendolí. Dočasným záborem do 1 roku mají být dotčeny pozemky zahrad p.p.č. 356 a 357/2 v k.ú. Vendolí.
A) Pro **trvalé odnětí (případně dočasné odnětí) půdy ze zemědělského půdního fondu** (dále jen ZPF) pro nezemědělské účely je třeba souhlas dle § 9 zákona č. 334/1992 Sb., o ochraně zemědělského půdního fondu, ve znění pozdějších předpisů (dále jen „zákon“), k jehož vydání je do výměry 1 ha příslušný Městský úřad Svitavy. Formulář žádosti lze vyhledat na webu města. Podklady potřebné **k podání žádosti** jsou uvedeny v § 9 odst. 6 zákona a vyhlášce č. 271/2019 Sb., o stanovení postupů k zajištění ochrany zemědělského půdního fondu, účinné od 15.11.2019. Pokud by nebyl předkládán výpočet odvodů, bude-li se jednat o odnětí, při kterém se odvody nestanoví, je nutné výměry odnímaných ploch rozdělit podle jednotlivých pozemků, účelu odnětí a BPEJ (s vyznačením tříd ochrany zemědělské půdy), dále doložit vyjádření vlastníků dotčených pozemků a oprávněných uživatelů, pedologický průzkum, bilanci skrývky kulturních vrstev půdy a návrh způsobu jejich hospodárného využití. **Následně bude vydáno samostatné závazné stanovisko.**
B) Pro dočasné využití pozemků, jež je součástí ZPF k nezemědělským účelům po dobu kratší než jeden rok včetně doby potřebné k uvedení zemědělské půdy do původního stavu, není dle § 9 odst. 2 písm.d) zákona třeba souhlas orgánu ochrany ZPF. Termín zahájení nezemědělského využívání však musí být **nejméně 15 dní předem písemně oznámeno.**
V zájmu ochrany zemědělského půdního fondu je pak třeba se řídit zásadami ochrany zemědělského půdního fondu dle § 3, § 4 a § 8 zákona, zejména zajistit následující podmínky:
- učinit opatření k zabránění úniku pevných, kapalných a plynných látek poškozujících zemědělský půdní fond a jeho vegetační kryt,
- zabezpečit pozemky tak, aby nedošlo k jejich poškození a znečištění, aby nebyly poškozeny příznivé fyzikální, biologické a chemické vlastnosti půdy. Místa, kde by bylo riziko znečištění,

doporučujeme překrýt plachtou (např. v místech, kde by byl dočasně uložen sypký materiál), kde by hrozilo zhutnění, podložit (např. prkny). Nebezpečné odpady nesmí být na této ploše vůbec ukládány.
C) V místě záměru na severozápadní části (nad železniční tratí k I/34) se nacházejí dle územně analytických podkladů odvodňovací zařízení (meliorace). Ze zákresu ploch není zřejmá trasa jejich odvodnění. Při provádění prací je třeba zajistit, aby realizací záměru (vlastní stavbou či např. pojezdy těžkou mechanizací) nedošlo k poškození odvodnění či omezení funkčnosti, případně poškozením nedocházelo k podmáčení např. stavebních objektů v místě stavby a okolí.

6. z hlediska uplatňování zájmů chráněných zákonem č.201/2012 Sb., o ochraně ovzduší, v platném znění

Během stavebních prací doporučujeme přijmout všechna dostupná opatření vedoucí k důsledné minimalizaci prašnosti.

Předložená žádost byla posouzena z hledisek zájmů chráněnými těmito předpisy:
- zákonem 254/2001 Sb., o vodách v platném znění
- zákonem 289/1995 Sb., o lesích v platném znění
- zákonem 185/2001 Sb., o odpadech v platném znění
- zákonem 114/1992 Sb., o ochraně přírody a krajiny v platném znění
- zákonem 334/1992 Sb., o ochraně zemědělského půdního fondu v platném znění
- zákonem 201/2012 Sb., o ochraně ovzduší v platném znění

Ing. Marek Antoš
vedoucí odboru životního prostředí

Na vědomí:
Městský úřad Svitavy, OD, T. G. Masaryka 5/35, 568 02 Svitavy
Městský úřad Svitavy, OV, T. G. Masaryka 5/35, 568 02 Svitavy

Nedílná příloha:
situace

Digitálně podepsal Renata Karlíková
Datum: 05.05.2021 15:28:51 +02:00

PŘEHLEDNÁ SITUACE

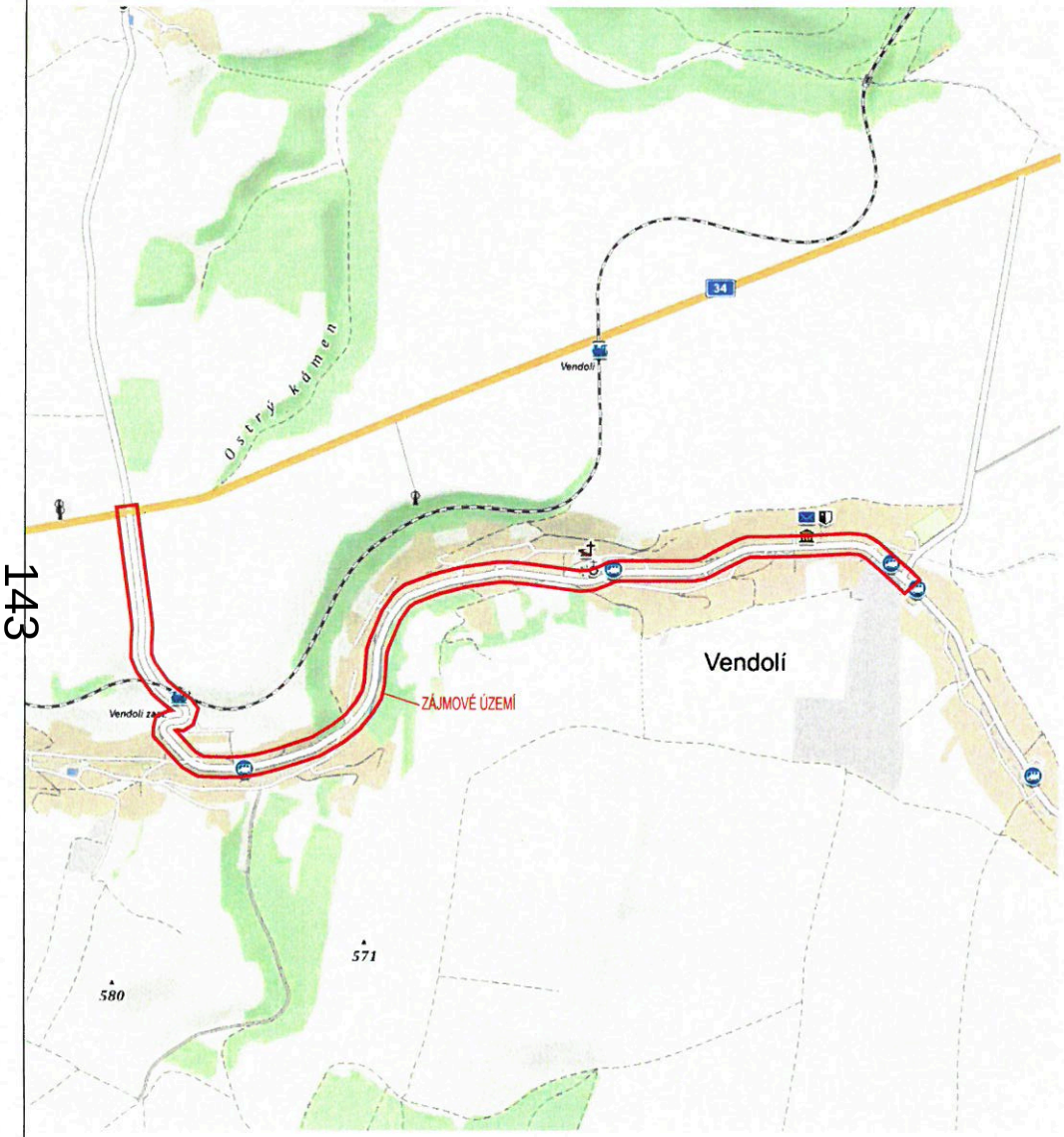

PŘEHLEDNÁ SITUACE

C. DUSP

SOUŘADNICOVÝ SYSTÉM:	S-JTSK			
VÝŠKOVÝ SYSTÉM:	BpV			
KRESLIL:	ING. LUKÁŠ TOBEŠ		MDS PROJEKT FÖRSTEROVA Č.P. 175, 566 01 VYSOKÉ MÝTO EMAIL.: MDS@MDSPROJEKT.CZ	
ZPRACOVAL:	ING. LUKÁŠ TOBEŠ			
TECHNICKÁ KONTROLA:	MILOŠ BEDNÁŘ, DiS.			
ZODPOVĚDNÝ PROJEKTANT:	ING. LUKÁŠ TOBEŠ			
HLAVNÍ PROJEKTANT:	ING. JAN BURSA			
KRAJ: PARDUBICKÝ	OKRES: SVITAVY	OBEC: VENDOLÍ	STUPEŇ:	DUSP
INVESTOR: SPRÁVA A ÚDRŽBA SILNIC PARDUBICKÉHO KRAJE			ZAK.ČÍSLO:	2154-20-3
AKCE: REKONSTRUKCE SILNICE III/3661 KŘIŽ. I/34 - VENDOLÍ			ARCHIVNÍ ČÍSLO:	2154
			DATUM:	01/2021
			FORMÁT:	2xA4
OBJEKT: C. SITUAČNÍ VÝKRESY			MĚŘÍTKO:	-
OBSAH: SITUAČNÍ VÝKRES ŠIRŠÍCH VZTAHŮ			ČÍSLO SOUPRAVY:	ČÍSLO PŘÍLOHY: C.1.

nedílná součást vyjádření č.j. 24536-21/OZP-Lor
ze dne 5. 5. 2021

Městský úřad Svitavy
odbor životního prostředí
oddělení ochrany přírody, lesa a zemědělského půdního fondu

Váš dopis zn.
Ze dne
Naše č.j. 29880-21/OZP-prj
Spis.zn. 7572-2021

Vyřizuje Ing. Jiří Procházka
Telefon 461 550 244
E-mail jiri.prochazka@svitavy.cz

Datum 2021-04-16

MDS projekt s.r.o.
IČ 274 87 938
Försterova 175

566 01 Vysoké Mýto

Závazné stanovisko

Městský úřad Svitavy, jako orgán státní správy lesů (dále jen „správní orgán“) místně příslušný podle § 61 odst. 1 a § 66 zákona č. 128/2000 Sb., o obcích, ve znění pozdějších předpisů, podle § 3 zákona č. 314/2002 Sb., o stanovení obcí s pověřeným obecním úřadem, ve znění pozdějších předpisů, podle § 8 vyhlášky Ministerstva vnitra č. 345/2020 Sb., o stanovení správních obvodů obcí s pověřeným obecním úřadem, podle § 8 vyhlášky Ministerstva vnitra č. 346/2020 Sb., o stanovení správních obvodů obcí s rozšířenou působností, území obvodů hlavního města Prahy a příslušnosti některých obcí do jiného okresu, § 11 odst. 1 písm. b) zákona č. 500/2004 Sb., správní řád, ve znění pozdějších předpisů (dále jen „správní řád“) a § 47 odst. 1 písm. a) zákona č. 289/1995 Sb., o lesích a o změně a doplnění některých zákonů, ve znění pozdějších předpisů (dále jen „lesní zákon“), s věcnou příslušností podle ustanovení § 10 správního řádu a § 48 odst. 2 písm. c) lesního zákona, a podle § 149 odst. 1 správního řádu,

vydává

podle ustanovení § 14 odst. 2 lesního zákona

souhlas

žadateli: Správa a údržba silnic Pardubického kraje, IČ 000 85 031, se sídlem Doubravice 98, 533 53 Pardubice ke stavbě **„Rekonstrukce silnice III/3661 křiž. I/34 - Vendolí“** na pozemku: p.p.č. 136, st. 148, 285/1, 285/3, 319/1, 319/2, 341/1, 347, 352/1, 356, 357/2, 1900/2, 1949/2, 2038/10, 2729/1, 2729/34, 2729/38, 2729/42, 2729/46, 2729/47, 2729/62, 2729/66, 2729/68, 2729/69, 2729/70, 2729/72, 2729/74, 2729/122, 3145/1, 3146/1, 3157/1, 3157/4, 3157/5, 3157/7, 4728, 4741/1, 4741/2, 4747, 4752, 4755, 4763, 4782/1 a 4798 v katastrálním území Vendolí. Stavba je situována do vzdálenosti 50 m od okraje lesa, tj. od pozemku určeného k plnění funkcí lesa, pozemek: p.p.č. 2028/2 a 2029/1 v katastrálním území Vendolí.

Tento souhlas se uděluje za těchto podmínek:

1. **Stavba bude realizována podle předloženého návrhu.**

Městský úřad Svitavy
T. G. Masaryka 5/35
568 02 Svitavy

tel.: +420 461 550 211
e-mail: radnice@svitavy.cz
e-podatelna: posta@svitavy.cz

datová schránka ID: 6jrbphg
www.svitavy.cz

2. **Technologie stavby bude zvolena taková, aby nedošlo k poškození okolních lesních porostů.**
3. **Při realizaci záměru budou respektovány základní povinnosti k ochraně pozemků určených k plnění funkcí lesa uvedených v § 13 lesního zákona a postupováno tak, aby nedošlo k poškození dřevin.**
4. **Skládky a deponie zemin a materiálů budou situovány mimo pozemky určené k plnění funkcí lesa.**
5. **Investor/vlastník stavby bere na vědomí, že při porušení svých povinností dle ustanovení § 22 lesního zákona, ponese na své náklady možné riziko poškození stavby, které by mohly v budoucnu způsobit stromy rostoucí na lesních pozemcích.**

Odůvodnění

Dne 26.03.2021 obdržel Městský úřad Svitavy, odbor životního prostředí, jako orgán státní správy lesů, žádost od Správy a údržby silnic Pardubického kraje, IČ 000 85 031, se sídlem Doubravice 98, 533 53 Pardubice, zastoupený na základě plné moci společností MDS projekt s.r.o., IČ 274 87 938, se sídlem Försterova 175, 566 01 Vysoké Mýto (dále jen „žadatel“) o vydání závazného stanoviska dle § 14 odst. 2 lesního zákona ke stavbě „Rekonstrukce silnice III/3661 křiž. I/34 - Vendolí“, která je umístěna na pozemcích p.p.č. 136, st. 148, 285/1, 285/3, 319/1, 319/2, 341/1, 347, 352/1, 356, 357/2, 1900/2, 1949/2, 2038/10, 2729/1, 2729/34, 2729/38, 2729/42, 2729/46, 2729/47, 2729/62, 2729/66, 2729/68, 2729/69, 2729/70, 2729/72, 2729/74, 2729/122, 3145/1, 3146/1, 3157/1, 3157/4, 3157/5, 3157/7, 4728, 4741/1, 4741/2, 4747, 4752, 4755, 4763, 4782/1 a 4798 v katastrálním území Vendolí. V žádosti bylo uvedeno, že tímto záměrem dojde k dotčení pozemků do vzdálenosti 50 m od okraje lesa, tzv. ochranného pásma lesa, pozemků p.p.č. 2028/2 a 2029/1 v katastrálním území Vendolí. K podání bylo přiloženo: projektová dokumentace pro společné povolení stavby (průvodní zpráva, souhrnná technická zpráva, seznam dotčených pozemků a jejich zábor, situační výkres širších vztahů, koordinační situační výkres – díl 1 až 6, situace dotčených pozemků – díl 1 až 6, vzorový příčný řezy komunikace a vzorové řezy odvodnění) a plná moc.

Z důvodu zachování všech funkcí lesa a řádného hospodaření na lesním pozemku tak, jak tyto povinnosti ukládá vlastníkovi lesa lesní zákon, bude výše uvedená stavba provedena dle předloženého návrhu.

Jedná se o rekonstrukci stávající komunikace v obci Vendolí o celkové délce cca 3,187 km. Při rekonstrukci silnice bude provedena obnova konstrukčních vrstev vozovky, zesílení konstrukce vozovky, obnova nezpevněných krajnic, reprofilace otevřených patních příkopů, rekonstrukce příčných a podélných příkopů, návrh nové dešťové kanalizace a vegetační úpravy zeleně podél komunikace. Samotná stavba je situována minimálně ve vzdálenosti cca 8,5 m od lesního pozemku p.p.č. 2029/1 v katastrálním území Vendolí. Opravou stávající komunikace nedojde ke změně či zhoršení stavu, tj. zmenšení vzdálenosti mezi stávající komunikací a okrajem lesa. Stavba nebude mít negativní vliv na pozemky určené k plnění funkcí lesa ani na hospodaření v lese.

Správní orgán po zvážení všech podkladů a dalších skutečností dospěl k závěru, že předložené žádosti o vydání souhlasu k předloženému záměru lze vyhovět.

Toto závazné stanovisko nenahrazuje vyjádření, osvědčení, sdělení ani rozhodnutí dotčených příslušných orgánů podle zvláštních zákonů.

Městský úřad Svitavy
T. G. Masaryka 5/35
568 02 Svitavy

tel.: +420 461 550 211
e-mail: radnice@svitavy.cz
e-podatelna: posta@svitavy.cz

datová schránka ID: 6jrbphg
www.svitavy.cz

Poučení účastníka

Proti tomuto závaznému stanovisku nelze podat odvolání. Odvolání lze podat až proti rozhodnutí, pro jehož účely bylo toto stanovisko vydáno.

Ing. Marek Antoš
vedoucí odboru životního prostředí

Příloha:
- situační zákres stavby „Rekonstrukce silnice III/3661 křiž. I/34 - Vendolí“ (v úseku C.3.2 – díl 3)

Digitálně podepsal Marek Antoš
Datum: 19.04.2021 16:43:04 +02:00

Městský úřad Svitavy
T. G. Masaryka 5/35
568 02 Svitavy

tel.: +420 461 550 211
e-mail: radnice@svitavy.cz
e-podatelna: posta@svitavy.cz

datová schránka ID: 6jrbphg
www.svitavy.cz

Č.j. 29880-21/OZP-prj

Příloha:

situační zákres stavby „Rekonstrukce silnice III/3661 křiž. I/34 - Vendolí“ (v úseku C.3.2 – díl 3)

Městský úřad Svitavy
T. G. Masaryka 5/35
568 02 Svitavy

tel.: +420 461 550 211
e-mail: radnice@svitavy.cz
e-podatelna: posta@svitavy.cz

datová schránka ID: 6jrbphg
www.svitavy.cz

KRAJSKÝ ÚŘAD
Pardubického kraje
odbor životního prostředí a zemědělství

KUPAX00XF96Z
Č. j.: 33495/2021/OŽPZ
Spis. zn.: SpKrÚ 27228/2021
Vyřizuje: Mgr. R. Žaloudková
Telefon: 466 026 516

MDS projekt s.r.o. (DS)

V Pardubicích 23. 4. 2021

Záměr: „Rekonstrukce silnice III/3661 křiž. I/34 Vendolí“
- stanovisko dle § 45i zákona č. 114/1992 Sb.

Krajskému úřadu Pardubického kraje (dále též OOP) byla dne 26. 3. 2021 doručena žádost o vydání stanoviska dle ustanovení § 45i odst. 1 zákona č. 114/1992 Sb., o ochraně přírody a krajiny, ve znění pozdějších předpisů (dále jen zákon), k záměru „**Rekonstrukce silnice III/3661 křiž. I/34 Vendolí**“.

V předmětné věci vydává OOP jako orgán příslušný dle ustanovení § 77a odst. 4 písm. n) zákona toto stanovisko:

Předložený záměr **nemůže mít významný vliv** na vymezené ptačí oblasti ani na evropsky významné lokality.

Odůvodnění:

Projektová dokumentace řeší rekonstrukci silnice III/3661 v úseku extravilánu od křižovatky s I/34 po křižovatku s III/36625 v obci Vendolí v délce cca 3,187 km. Rekonstrukcí je obnova konstrukčních vrstev vozovky, zesílení konstrukce vozovky, obnova nezpevněných krajnic, reprofilace otevřených patních příkopů, rekonstrukce příčných a podélných propustků, návrh nové dešťové kanalizace a vegetační úpravy zeleně podél silnice. Stavba se nachází v extravilánu v km 0,000-0,675 a v intravilánu obce Vendolí v km 0,675-3,187. Začátek staničení je 35,0 m od hranice s křižovatkou I/34, konec staničení je v hranici křižovatky s III/36625, globální staničení silnice je 0,035-3,222.

- Nejbližší (cca 8,6 km) evropsky významná lokalita je lokalita **Psí kuchyně** (kód: CZ0530027), předmětem ochrany jsou zde vlhká tužebníková lada, květnaté bučiny a údolní jasanovo-olšové luhy.
- Nejbližší (cca 30 km) ptačí oblast je **Králický Sněžník** (kód: CZ0711016), předmětem ochrany je zde chřástal polní *(Crex crex)* a jeho biotop.

OOP posoudil záměr, jeho umístění a rozsah a dospěl k závěru, že výše uvedený záměr nemůže mít významný vliv na vymezené ptačí oblasti ani evropsky významné lokality, jak ve svém stanovisku uvádí.

Místo stavby bylo z hlediska výskytu zvláště chráněných druhů organismů prověřeno ke dni 23. 4. 2021 v Nálezové databázi ochrany přírody (garant Agentura ochrany přírody a krajiny ČR, www.nature.cz). Nebyl zaznamenán výskyt zvláště chráněných druhů v dosahu předmětné stavby a i vzhledem k jejímu charakteru proto OOP nespatřuje důvod k řešení žádosti o výjimku dl § 56 odst. 1 zákona ze zákazů u zvláště chráněných druhů organismů.

Toto stanovisko nenahrazuje stanoviska, vyjádření či rozhodnutí, vydávaná podle ustanovení jiných paragrafů zákona č. 114/1992 Sb., o ochraně přírody a krajiny, nebo jiných zákonů.

Otisk úředního razítka

Ing. Martin Vlasák
vedoucí odboru
v zastoupení **RNDr. Vladimír Vrána**

Komenského náměstí 125, 532 11 Pardubice, Tel.: +420 466 026 351, Fax: +420 466 026 392, E-mail: posta@pardubickykraj.cz

KUPAX00XFY0Y

Krajský úřad Pardubického kraje

ODSH - oddělení silničního hospodářství a dopravní obslužnosti

Váš dopis zn.:
Ze dne:
Číslo jednací: KrÚ 33975/2021
Spisová značka: SpKrÚ 27231/2021 ODSH OSH
Vyřizuje: Ing. Nicola Gregorová
Telefon: 466026867
E-mail: nicola.gregorova@pardubickykraj.cz
Mobil:
Fax:

MDS PROJEKT s.r.o.

Datum: 26.04.2021

Vyjádření k projektové dokumentaci – „Rekonstrukce silnice III/3661 křiž. I/34 Vendolí".

Krajský úřad Pardubického kraje, odbor dopravy a silničního hospodářství, který je příslušným dopravním úřadem ve smyslu ustanovení § 34 odst. 1 písm. b) zákona č. 111/1994 Sb., o silniční dopravě, ve znění pozdějších předpisů, bere na vědomí projektovou dokumentaci „Rekonstrukce silnice III/3661 křiž. I/34 Vendolí".

K výše uvedené dokumentaci sdělujeme, že:

- dopravní obslužnost v uzavřeném úseku je zajišťována linkou č. 680811 (dopravce ČSAD Ústí nad Orlicí a.s.),
- uzavírka bude rozdělená na tři etapy, z toho I. a II. etapa plán realizace v roce 2021, III. etapa předpoklad v roce 2022,
  - objízdná trasa pro bus obousměrně při úplné uzavírce: sil. III/3661, I/43 a III/36625,
  - při částečné uzavírce bude autobusům umožněn průjezd stavbou – po polovinách vozovky, provoz řízen SSZ či vyškolenými pracovníky stavby,
- co největší část stavby doporučujeme realizovat v průběhu letních prázdnin,
- vlivem uzavírky nebudou některé zastávky obsluhovány, bude se schvalovat výlukový jízdní řád,
- před zahájením samotné realizace stavby bude včas podána žádost k uzavírce dané komunikace, a to ve lhůtě min. 30 dní předem.

Vyjádření bylo projednáno s technologem dopravní obslužnosti Pardubického kraje (s ing. Krpatovou).
Žadatel má za povinnost včas podat žádost z důvodu omezení provozu.

KRAJSKÝ ÚŘAD PARDUBICKÉHO KRAJE
Odbor dopravy a silničního hospodářství
-017-

Otisk úředního razítka

Ing. Ladislav Umbraun
vedoucí odboru dopravy a silničního hospodářství

Pomáhat a chránit

KRAJSKÉ ŘEDITELSTVÍ POLICIE PARDUBICKÉHO KRAJE

Územní odbor Svitavy
Dopravní inspektorát

Č. j. KRPE-21708-1/ČJ-2021-170906

Svitavy 29. března 2021
Počet stran: 3

MDS PROJEKT s.r.o.
Försterova 175
566 01 Vysoké Mýto

Stanovisko k projektové dokumentaci pro společné územní a stavební řízení na akci: "Rekonstrukce silnice III/3661 křiž. I/34 - Vendolí"

Policie České republiky, Dopravní inspektorát Krajského ředitelství policie Pardubického kraje územního odboru Svitavy jako orgán státní správy ve věcech bezpečnosti a plynulosti provozu na silnicích II., III. třídy a místních komunikací obdržel dne 29. března 2021 Vaši žádost o stanovisko k projektové dokumentaci pro společné územní a stavební řízení na akci: "Rekonstrukce silnice III/3661 křiž. I/34 - Vendolí". Toto podání bylo vyhodnoceno jako žádost o stanovisko Policie ČR ve smyslu ust. § 16 odst. 2, písm. b) zákona č.13/1997 Sb. o pozemních komunikacích, v platném znění. Na podkladě Vaší žádosti jsme tak posoudili projektovou dokumentaci a vydáváme toto stanovisko.

Na podkladě skutečností uvedených v projektové dokumentaci Policie České republiky podle ustanovení § 16 odst. 2, písm. b) zákona č.13/1997 Sb. o pozemních komunikacích, v platném znění,

S O U H L A S Í

s uvedeným řešením stavby "Rekonstrukce silnice III/3661 křiž. I/34 - Vendolí" dle projektové dokumentace pro společné územní a stavební řízení, kterou zpracoval projektant Ing. Lukáš Tobeš, projektové kanceláře MDS PROJEKT s.r.o., Försterova 175, Vysoké Mýto při splnění následujících podmínek:

1) Při realizaci akce budou celkově dodrženy ČSN 736101+Z1 - projektování silnic a dálnic, ČSN 736110 - projektování místních komunikací, ČSN 736102+Z1 - projektování křižovatek, vyhláška MDS č. 398/2009 Sb., o obecných technických požadavcích zabezpečující bezbariérové užívání staveb, ČSN 736114 - Vozovky pozemních komunikací - Základní ustanovení pro navrhování a také TP 170 - Navrhování pozemních komunikací.

Purkyňova 1907/2
568 14 Svitavy

Tel.: 974 578 258
E-mail: epodatelna.policie@pcr.cz
ID DS: ndihp32

2) Při rekonstrukci bude komunikace rozšířena na min. 5,5 m pro splnění kategorie S6,5/60 s rozšířením v obloucích zatáček a směrově téměř ve stávající ose. Plocha vozovky musí mít příslušný příčný a podélný sklon kvůli povrchovému odvodnění a výškové vyrovnání dle platné ČSN a TP 83 - Odvodnění pozemních komunikací. Napojení mezi novou a stávající živičnou plochou musí být plynulé a bez převýšení. Nelze připustit výškový rozdíl.

3) Na připojení místních a účelových komunikací budou dodrženy podmínky pro vzájemné připojování pozemních komunikací podle § 11 vyhl. č. 104/1997 Sb., kterou se zákon o pozemních komunikacích provádí, ve znění pozdějších předpisů a při úpravě sjezdů, budou dodrženy také podmínky pro připojování sousedních nemovitostí k silnicím podle § 12 uvedené vyhlášky.

4) Na všech křižovatkách musí být dodrženy rozhledové trojúhelníky podle závazné ČSN 736102+Z2 (čl. 5.2.9). Za překážku se považují předměty v rozhledovém trojúhelníku, jejichž největší výška přesahuje výšku 0,25 m pod úrovní příslušného rozhledového paprsku (čl. 5.2.9.1.7) a za překážku se nepovažují předměty, které nesplňují čl. 5.2.9.1.7, ale mají šířku do 0,15 m (sloupky DZ, sloupy VO, stromy), jsou umístěny ve vzájemných vzdálenostech přes 10 m a nevytvářejí řady, které z určitých míst zacloňují rozhled.

5) Rozhledové poměry připojení účelových komunikací na silnici budou posuzovány dle ČSN 73 6101-Projektování silnic a dálnic čl. 11.9.5. a obrázku 22. Jsou tedy odvozeny od nejvyšší dovolené rychlosti daného úseku s tím, že ve směrových obloucích lze rozhledové poměry posoudit na mezní rychlost, pokud je nižší než rychlost nejvyšší dovolená.

6) Při úpravě a realizaci nového dopravního značení budou dodrženy TP 65 - Zásady pro dopravní značení na PK a TP 133 - Zásady pro vodorovné dopravní značení na PK. Na silnicích se smí užívat jen dopravních značek uvedených ve vyhlášce MDS č. 294/2015 Sb., v platném znění, kterou se provádějí pravidla silničního provozu na pozemních komunikacích a úprava a řízení provozu na pozemních komunikacích. Provedení dopravních značek včetně odstínů barev, materiálů a rozměrů musí odpovídat ČSN EN 12899 - Stálé svislé dopravní značení a vodorovné DZ ČSN EN 1436+A1 - Vodorovné dopravní značení.

- Předběžně souhlasíme s navrženým svislým a vodorovným dopravním značením dle PD.
- Každé vyústění účelové komunikace bude označeno <u>červenými směrovými sloupky Z11g</u> (dle pasportu obce).

7) Při doplnění svodidel budou dodrženy ČSN 736101 - Projektování silnic a dálnic také ČSN EN 1317 - Silniční záchytné systémy a TP 63 - Ocelová svodidla na PK - prostorové uspořádání a TP 114 - Svodidla na pozemních komunikacích. Typ svodidla musí splňovat účel záchytného systému pro zadržení všech druhů dopravních prostředků s minimalizací následků na zdraví.

8) Při akci dojde k celkové uzavírce komunikace silnice III/3661, která musí být <u>zhotovitelem</u> řádně označena přenosným dopravním značením podle "Přechodné úpravy provozu na pozemních komunikacích", které vydává příslušný silniční správní úřad na základě stanoviska Krajského ředitelství policie Pardubického kraje, ÚO Svitavy, Dopravního inspektorátu jako dotčeného orgánu ve smyslu § 77, odstavce 2, písmeno b) zákona č. 361/2000 Sb., o provozu na pozemních komunikacích v platném znění.

- Předběžně souhlasíme s navrženou objízdnou trasou a DIO.

9) Při stavbě nesmí dojít k ohrožení bezpečnosti a plynulosti sil. provozu a dále k narušení nebo poškození součástí, příslušenství a okolních objektů.

Pokud budou výše uvedené podmínky splněny, lze konstatovat, že návrh odpovídá obecným požadavkům na bezpečnost a plynulost provozu na pozemních komunikacích.

Zpracoval:
por. Bc. Martin Pavliš

npor. Mgr. Drahomíra Zelená
vedoucí DI
v z. npor. Mgr. Alena Nedomová
schváleno elektronicky

Bc. Martin Pavliš
29.03.2021 14:54:51
Digitálně podepsal:
Bc. Martin Pavliš
POLICIE ČESKÉ REPUBLIKY
Důvod: Z rozkazu

Pomáhat a chránit

KRAJSKÉ ŘEDITELSTVÍ POLICIE PARDUBICKÉHO KRAJE

Územní odbor Svitavy
Dopravní inspektorát

Č. j. KRPE-21708-2/ČJ-2021-170906

Svitavy 29. března 2021
Počet stran: 2

MDS projekt s.r.o.
Försterova 175
566 01 Vysoké Mýto

Závazné stanovisko k úpravě připojení místních komunikací k silnici III/3661 v k.ú. Vendolí v km 1,31; 1,65 a 1,87 v rámci akce: "Rekonstrukce silnice III/3661 křiž. I/34 - Vendolí"

Policie České republiky, Dopravní inspektorát Krajského ředitelství policie Pardubického kraje územního odboru Svitavy jako orgán státní správy ve věcech bezpečnosti a plynulosti provozu na silnicích II., III. třídy a místních komunikací obdržel dne 29. března 2021 Vaši žádost o stanovisko k úpravě připojení místních komunikací k silnici III/3661 v k.ú. Vendolí v km 1,31; 1,65 a 1,87 v rámci akce: "Rekonstrukce silnice III/3661 křiž. I/34 - Vendolí". Toto podání bylo vyhodnoceno jako žádost o závazné stanovisko Policie ČR ve smyslu ust. § 10 odst. 4 písm. a), zákona č. 13/1997 Sb., o pozemních komunikacích, v platném znění. Na podkladě Vaší žádosti jsme tak posoudili předložený návrh a vydáváme toto závazné stanovisko.

Policie České republiky, krajské ředitelství policie Pardubického kraje, dopravní inspektorát, územní odbor Svitavy, v souladu s § 10 odst. 4 písm. a), zákona č. 13/1997 Sb., o pozemních komunikacích, ve znění pozdějších předpisů,

S O U H L A S Í

s úpravou připojení místních komunikací v km 1,31; 1,65 a 1,87 k silnici III/3661 v k.ú. Vendolí dle předložené projektové dokumentace, kterou zpracoval Ing. Lukáš Tobeš, projektové kanceláře MDS PROJEKT s.r.o., Försterova 175, Vysoké Mýto.

Předmětem předložené dokumentace je návrh úpravy tří stávajících připojení místních komunikací v km 1,31; 1,65 a 1,87 na uvedenou komunikaci silnice III. třídy v intravilánu obce Vendolí, které budou řešeny zpevněnou plochou. Zřízení samostatných sjezdů je vyvoláno akcí: "Rekonstrukce silnice III/3661 křiž. I/34 - Vendolí". Úprava spočívá v zúžení místních komunikací přidáním obrub, čímž se mění šířkové poměry. Žádné jiné úpravy realizovány nebudou. Lze tedy konstatovat, že

Purkyňova 1907/2
568 14 Svitavy

Tel.: 974 578 258
E-mail: epodatelna.policie@pcr.cz
ID DS: ndihp32

úprava uvedených připojení je v souladu s ČSN 73 6110. Komunikace silnice 3. třídy je dvoupruhá pozemní komunikace s malým zatížením provozu vozidel.

Policie České republiky, jakožto dotčený orgán vydávající závazné stanovisko, s předloženým návrhem souhlasí, neboť odpovídá obecným požadavkům na bezpečnost a plynulost provozu na pozemních komunikacích při dodržení těchto podmínek:

1) Závazné stanovisko se nevydává a nebude vydáno k úpravě sjezdů a připojení, kde šířkové a rozhledové poměry zůstanou zachovány, kde se mění pouze niveleta a kryt vozovky, neboť tyto úpravy jsou součástí stavby dle zpracované projektové dokumentace.

2) Plocha připojení bude odvodněna tak, aby srážková voda nevytékala na silnici a naopak. Dešťové vody z připojení a přilehlých ploch musí být zachyceny vhodným odvodňovacím zařízením. Připojení bude zpevněné, bezprašné a jeho užíváním nesmí docházet ke znečišťování a znehodnocování silnice.

3) Nadále budou dodrženy rozhledové poměry podle závazné ČSN 736102+Z2 (čl. 5.2.9). Za překážku se považují předměty v rozhledovém trojúhelníku, jejichž největší výška přesahuje výšku 0,25 m pod úrovní příslušného rozhledového paprsku (čl. 5.2.9.1.7) a za překážku se nepovažují předměty, které nesplňují čl. 5.2.9.1.7, ale mají šířku do 0,15 m (sloupky DZ, sloupy VO, stromy), jsou umístěny ve vzájemných vzdálenostech přes 10 m a nevytvářejí řady, které z určitých míst zacloňují rozhled.

4) Budou dodrženy podmínky pro vzájemné připojování pozemních komunikací podle § 11 vyhl. č. 104/1997 Sb., v platném znění, kterou se zákon o pozemních komunikacích provádí.

5) Připojení musí navazovat plynule na niveletu komunikace a jeho šířka musí umožňovat vozidlům, která jej budou využívat, plynulé odbočení ze silnice nebo místní komunikace a výjezd na ně.

6) Během stavby dojde k omezení na sil. III/3661, které musí být označeno přenosným dopravním značením podle "Přechodné úpravy provozu na pozemních komunikacích", které vydá příslušný pověřený silniční správní úřad.

7) Vlastník připojení zajišťuje řádnou údržbu celého připojení včetně případného propustku.

8) Po celou dobu existence připojení bude zajištěno, aby požadovaným rozhledům nebránily přechodné překážky (např. vegetace, shrnutý nebo navátý sníh). Tyto přechodné překážky budou v případě výskytu odstraňovány.

<u>Pokud budou výše uvedené podmínky splněny, lze konstatovat, že návrh odpovídá obecným požadavkům na bezpečnost a plynulost provozu na pozemních komunikacích.</u>

Zpracoval:
por. Bc. Martin Pavliš

npor. Mgr. Drahomíra Zelená
vedoucí DI
v z. npor. Mgr. Alena Nedomová
schváleno elektronicky

Bc. Martin Pavliš
29.03.2021 14:55:15
Digitálně podepsal:
Bc. Martin Pavliš
POLICIE ČESKÉ REPUBLIKY
Důvod: Z rozkazu

Pomáhat a chránit

KRAJSKÉ ŘEDITELSTVÍ POLICIE PARDUBICKÉHO KRAJE

Územní odbor Svitavy
Dopravní inspektorát

Č. j. KRPE-21708-3/ČJ-2021-170906

Svitavy 29. března 2021
Počet stran: 2

MDS PROJEKT s.r.o.
Försterova 175
566 01 Vysoké Mýto

Závazné stanovisko ke zvláštnímu užívání sil. III/3661 v k.ú. Vendolí z důvodu uložení dešťové kanalizace při akci: "Rekonstrukce silnice III/3661 křiž. I/34 - Vendolí"

Policie České republiky, Dopravní inspektorát Krajského ředitelství policie Pardubického kraje územního odboru Svitavy jako orgán státní správy ve věcech bezpečnosti a plynulosti provozu na silnicích II., III. třídy a místních komunikací obdržel dne 29. března 2021 Vaši žádost o stanovisko ke zvláštnímu užívání komunikace sil. III/3661 v k.ú. Vendolí z důvodu uložení dešťové kanalizace při akci: "Rekonstrukce silnice III/3661 křiž. I/34 - Vendolí". Toto podání bylo vyhodnoceno jako žádost o závazné stanovisko Policie ČR ve smyslu ust. § 25, odst. 1, zákona č. 13/1997 Sb., o pozemních komunikacích, v platném znění. Na podkladě Vaší žádosti jsme tak posoudili předložený návrh a vydáváme toto závazné stanovisko.

Na podkladě předložených skutečností Policie České republiky podle ustanovení § 25, odst. 6 písm. d), zákona č. 13/1997 Sb., o pozemních komunikacích, v platném znění

S O U H L A S Í

se zvláštním užíváním **komunikace silnice III/3661 v k.ú. Vendolí** z důvodu uložení inženýrských sítí při splnění následujících podmínek:

1) Při stavbě dojde k zásahu na silnici III/3661, proto budou práce probíhat pod ochranou přenosného dopravního. Zhotovitelem bude třeba místa zásahu označit přenosným dopravním značením podle "Přechodné úpravy provozu na pozemních komunikacích", které vydává příslušný silniční správní úřad, na základě stanoviska Krajského ředitelství policie Pardubického kraje, dopravního inspektorátu, územního odboru Svitavy jako dotčeného orgánu ve smyslu § 77, odstavce 2, písmeno b) zákona č. 361/2000 Sb., o provozu na pozemních komunikacích, v platném znění.

Purkyňova 1907/2
568 14 Svitavy

Tel.: 974 578 258
E-mail: epodatelna.policie@pcr.cz
ID DS: ndihp32

2) Při akci je třeba dbát na bezpečnost práce zejména, aby nedošlo k poškození na majetku nebo na zdraví účastníků silničního provozu.

3) Při uložení budou dodrženy ČSN 73 6005 - Prostorové uspořádání sítí technického vybavení.

Pokud budou výše uvedené podmínky splněny, lze konstatovat, že návrh odpovídá obecným požadavkům na bezpečnost a plynulost provozu na pozemních komunikacích.

Zpracoval:
por. Bc. Martin Pavliš

npor. Mgr. Drahomíra Zelená
vedoucí DI
v z. npor. Mgr. Alena Nedomová
schváleno elektronicky

Bc. Martin Pavliš
29.03.2021 14:55:36
Digitálně podepsal:
Bc. Martin Pavliš
POLICIE ČESKÉ REPUBLIKY
Důvod: Z rozkazu

SPRÁVA ŽELEZNIC

Váš dopis zn.
Ze dne
Naše zn. 8149/2021-SŽ-OŘ HKR-OPS
Listů/příloh 2/2

Vyřizuje Pavel Coufal
Telefon +420 972 342 079
E-mail coufal@spravazeleznic.cz

Datum 28. dubna 2021

MDS projekt s.r.o.

Försterova 175
566 01 Vysoké Mýto

vostrcilova@mdsprojekt.cz

Souhrnné stanovisko
Správy železnic, státní organizace
ke společnému územnímu a stavebnímu řízení

Na základě předložené žádosti a dokumentace stavby vydává Správa železnic, státní organizace, Oblastní ředitelství Hradec Králové (dále jen „OŘ HKR"), podle zákona č. 183/2006 Sb., o územním plánování a stavebním řádu (stavební zákon), v platném znění, toto

Souhrnné stanovisko ke společnému územnímu a stavebnímu řízení

pro stavbu:

Název stavby: **Rekonstrukce silnice III/3661 křiž. I/34 – Vendolí**
Místo stavby: **Vendolí**
Trať: **Svitavy – Žďárec u Skutče, žkm 8,500 – 8,660; vlevo**
TÚDÚ: **201104**
Žadatel: **MDS projekt s.r.o.**
Investor: **Správa a údržba silnic Pardubického kraje**

Podle předložené projektové dokumentace ke společnému územnímu a stavebnímu řízení se jedná o rekonstrukci stávající silnice včetně řešení obrubníků (v blízkosti železničního přejezdu P6849, žkm 8,609) bude obruba snížena), silničních svodidel a odvodnění. Rekonstruovaná silnice nebude v místě železničního přejezdu a jeho blízkosti rozšířena. Stavba se bude nacházet v obvodu dráhy a v ochranném pásmu dráhy. Stavbou dojde k dotčení pozemku, ke kterému má Správa železnic, státní organizace právo hospodařit (dále jen „drážní pozemek") p. č. 4782/1 v k. ú. Vendolí.

V území dotčeném stavbou a v její blízkosti se nachází podzemní vedení, zařízení a objekty v majetku Správy železnic, státní organizace ve správě OŘ HKR /Správa sdělovací a zabezpečovací techniky (SSZT), Správa elektrotechniky a energetiky (SEE)/.

Toto souhrnné stanovisko se vydává pro účely společného územního a stavebního řízení.

Správa železnic, státní organizace se stavbou situovanou v obvodu dráhy a v ochranném pásmu dráhy

s o u h l a s í

za předpokladu, že budou splněny následující podmínky:

1. V případě požadavku bude uzavřena nájemní smlouva na část drážního pozemku na dobu provedení prací – kontaktní pracovník pí Ing. Mičolová tel. 972 342 337.
2. V předstihu před zahájením stavby (min. 14 dní) požadujeme vyrozumět drážní dohled nad stavbami v OPD a obvodu dráhy vedoucího PS **Skuteč p. Mencla tel. 972 327 631, 724 403 565**. Rozsah dohledu bude prokazatelně projednán s vedoucím PS dle předloženého technologického postupu prací. Objednávka bude obsahovat identifikační údaje objednavatele, jméno odpovědného pracovníka a jeho telefonní číslo, určení místa a údaje o požadovaných úkonech. O všech úkonech ze strany pracovníků

Správa železnic, státní organizace
zapsána v obchodním rejstříku vedeném Městským soudem v Praze, spisová značka A 48384

Sídlo: Dlážděná 1003/7, 110 00 Praha 1
IČO: 709 94 234 DIČ: CZ 709 94 234
www.spravazeleznic.cz

Oblastní ředitelství Hradec Králové
U Fotochemy 259
501 01 Hradec Králové

Správy železnic, státní organizace bude proveden zápis ve stavebním deníku. Vyhrazujeme si právo zápisu do stavebního deníku. Drážní dohled bude prováděn na náklady objednavatele dohledu.
Současně bude vyrozuměn **správce přejezdů Ing. Filip tel. 724 403 554,** s kterým je nutné předem projednat technologický a časový harmonogram prací.

3. V zájmovém území se nachází kabelová trasa a přejezdové zabezpečovací zařízení ve správě SSZT - zakresleno v ověřené PD. Stavební činnost nesmí nijak omezovat rozhledové poměry na přejezdu ani viditelnost a slyšitelnost signalizace. V opačném případě musí být provedeno dopravní opatření dle platných norem a předpisů, nebo během prací omezujících rozhledy a signalizaci uzavřen a střežen přejezd.
Důrazně Vás upozorňujeme, že min. v úrovních výstražníků a závorových stojanů musí být bezpodmínečně zachovaná stávající šířka vozovky, nelze ji rozšířit na úkor bezpečnostního ochranného pásma těchto zařízení (0,5 m od svislé kolmice spuštěné z nejkrajnějšího bodu ve výšce 3 m). Vytyčení objednejte na tel. 724 947 734 p. Stránský.
4. V zájmovém území příp. v jeho blízkosti se nacházejí kabelové trasy NN ve správě SEE. Zhotovitel si min. 14 dní před započetím prací objedná vytýčení těchto kabelových tras u p. Snítila tel. 724 791 403, s kterým současně projedná technologický a časový harmonogram prací.
5. Držáky svodidel musí být osazeny mimo výše uvedené trasy kabelů.
6. Svodidla je nutné ukončit v minimální vzdálenosti 1 m před výstražníkem a současně v minimální vzdálenosti 3 m od osy koleje.
7. Zhotovitel musí při realizaci stavby respektovat pokyny výše uvedených odpovědných zástupců OŘ HKR týkající se bezpečnosti žel. dopravy, žel. zařízení a sítí.
8. Při provádění prací musí být dodržena především vyhláška č. 177/1995 Sb. stavební a technický řád drah v platném znění, Technické kvalitativní podmínky staveb státních drah, předpisy SŽDC S3 – Železniční svršek, SŽDC S 4 - Železniční spodek, a další příslušné normy, předpisy a směrnice Správy železnic, státní organizace v platném znění.
9. Sdělujeme vám, že výluky a pomalé jízdy se objednávají min. 120 dní před jejich zahájením. Minimálně 60 dní před výlukou a/nebo pomalou jízdou projedná investor nebo jím pověřená osoba s pracovníkem OŘ HKR p. Kmoníčkem tel. 972 341 549, uzavření smluvního vztahu o poskytnutí výluk na tratích provozovaných Správou železnic, státní organizace. Bez tohoto smluvního vztahu nebude výluka a/nebo pomalá jízda umožněna.
Výluky delší než 24 hodin a výluky delší než 5 hodin konaných více než 5 dní po sobě musí být zahrnuty v ročním plánu výluk (žádost pro rok 2022 je nutné podat nejpozději do 31. 5. tohoto roku).
10. Vytěžená zemina nebude ukládána na těleso dráhy, přebytečná zemina bude odvezena mimo drážní pozemek, který nakonec bude upraven do náležitého resp. dohodnutého stavu.
11. Stavbou nesmí být nepříznivě ovlivněny drážní objekty a zařízení Správy železnic, státní organizace.
12. Při realizaci stavby nesmí dojít k přiblížení pracovníků zhotovitele, jeho mechanizmů a stavebních dílů na vzdálenost menší než 3 m od osy provozované koleje bez vědomí a souhlasu vedoucího PS. Prostor do vzdálenosti 2,5 m od osy traťové koleje je prostorem nepřístupným (§ 4a zákona č. 266/1994Sb. v platném znění). Zaměstnanci zhotovitele, kteří budou při realizaci stavby do tohoto prostoru vstupovat, musí být prokazatelně proškoleni z drážního předpisu BP1, Bp3, musí splňovat stanovená zdravotní a smyslová kritéria pro činnost v tomto prostoru a musí mít vydaný „Průkaz pro vstup do provozované ŽDC" (dle předpisu Správy železnic, státní organizace Ob1). Při vykonávání prací odpovídá zhotovitel za dodržování bezpečnostních předpisů podle platné legislativy.
13. Vedoucí práce zhotovitele (v obvodu dráhy) – cizího právního subjektu (CPS) musí mít kvalifikaci podle Předpisu Správy železnic, státní organizace Zam1 „Předpis o odborné způsobilosti a znalosti osob při provozování dráhy a drážní dopravy". Základní informace pro dodavatele, kteří chtějí vyvíjet pracovní činnost na drahách, kde je provozovatelem Správa železnic, státní organizace, jsou uveřejněny na internetových stránkách Správy

železnic, státní organizace http:// www.spravazeleznic.cz. Vedoucí prací zhotovitele nemusí být jeho zaměstnancem.

14. Staveniště na drážním pozemku bude řádně zabezpečeno a označeno dle platné legislativy.
15. Pracovní činností nesmí dojít k ohrožení bezpečnosti provozování dráhy a drážní dopravy. Při realizaci stavby musí být respektován provoz železniční dopravy a rozsah drážních zařízení včetně přístupu k nim v plném rozsahu. Správa železnic, státní organizace si vyhrazuje právo na dočasné zastavení stavebních prací v případě ohrožení bezpečnosti provozování dráhy a drážní dopravy.
16. Pokud při realizaci prací vznikne škoda na majetku ve správě Správy železnic, státní organizace, bude zhotovitel neprodleně o této skutečnosti informovat vedoucího PS a zajistí uvedení dotčeného úseku dráhy do původního stavu, a není-li to možné, do stavu odpovídajícího původnímu účelu nebo užití dotčeného úseku dráhy zcela na své náklady včetně finanční postihů z případného vyloučení dopravy.
17. Likvidaci příp. odpadů požadujeme řešit v souladu s platnou legislativou v aktuálním znění dle stupně jejich nebezpečnosti, nesmí dojít k ekologické zátěži pozemků Správy železnic, státní organizace.
18. Stavba bude provedena tak, aby ani v budoucnu nedošlo k porušení funkce objektu vlivem provozu dráhy.
19. Po dokončení prací v obvodu dráhy požádá investor OŘ HKR o účast na prohlídce dokončené stavby a o kontrolu splnění výše uvedených podmínek - výše uvedené pracovníky. Následně zašle na technický úsek OŘ HKR protokoly z těchto prohlídek.
20. Veškeré změny v projektové dokumentaci požadujeme předložit k novému posouzení a to ještě před zahájením prací.

Jako účastník společného územního a stavebního řízení trváme na tom, aby **výše uvedené podmínky tohoto souhrnného stanoviska byly stavebníkovi zapracovány do podmínek společného územního rozhodnutí a stavebního povolení jako nezbytně závazné,** s uvedením naší zn. a data vydání souhrnného stanoviska.

Toto souhrnné stanovisko nenahrazuje souhlas Drážního úřadu ve smyslu ustanovení § 7 odst. 3 nebo § 9 odst. 1 zákona č. 266/1994 Sb., o dráhách, v platném znění.

Toto souhrnné stanovisko se týká předmětné stavby pouze v rozsahu předložené dokumentace stavby s platností **2 let** od data vydání tohoto souhrnného stanoviska. Pokud nebude v této lhůtě vydáno pravomocné společné územní rozhodnutí a stavební povolení je investor stavby, popř. s jeho souhlasem stavebník povinen zažádat o vydání nového souhrnného stanoviska, podle aktuálních podmínek a platných právních předpisů.

Pro případné další žádosti a/nebo jiná podání týkající se předmětné stavby (např. při předkládání žádostí k dalšímu stupni dokumentace stavby) bychom Vás rádi požádali, abyste uváděli naši zn. pro naši rychlejší orientaci k uvedenému záměru.

Ing. Jiří Vencl
náměstek ředitele pro techniku

Správa železnic
státní organizace
Oblastní ředitelství Hradec Králové
U Fotochemy 259
501 01 Hradec Králové
IČO: 70994234, DIČ: CZ70994234
[205]

Přílohy
Příloha 1 – *ověřená situace*
Příloha 2 – *vyjádření ČD - Telematiky a.s.*

ČD-TELEMATIKA

Správa železnic, státní organizace
OŘ Hradec Králové
Pavel Coufal

Váš dopis zn./ze dne	6236/21 US / 31.3.2021	Vyřizuje	Pavel Rejmont
Číslo jednací	03117/2021-O	Tel.	+ 420 972 342 226 + 420 602 631 694
Datum	9.4.2021	e-mail	pavel.rejmont@cdt.cz

Věc: Souhrnné stanovisko ČD - Telematika a.s. k dotčení komunikačního vedení a zařízení v majetku Správy železnic, státní organizace - Centrum telematiky a diagnostiky ke společnému územnímu a stavebnímu řízení.

Název stavby: **Rekonstrukce silnice III/3661 křiž. I/34 - Vendolí**

Při realizaci výše uvedené stavby **nedojde** ke styku se sítí elektronických komunikací, která je chráněna ochranným pásmem dle § 102 zákona č. 127/2005 Sb., o elektronických komunikacích.
Toto vyjádření platí pouze pro dokumentaci ověřenou společností ČD - Telematika a.s. a pro rozsah prací na ní vyznačených.
Vyjádření je platné pouze pro zájmové území vyznačené žadatelem včetně důvodu stanoveného žadatelem.

UPŘESNĚNÍ: v prostoru stavby je umístěna trasa traťového optického kabelu TOK a dále trasa dálkového kabelu DK47, včetně výpichu do RD. Z předložené koordinační situace stavby je patrné, že realizací stavby nedojde k přímému dotčení obou kabelových tras. K realizaci stavby nemáme připomínky.

Vyjádření pozbývá platnosti dne 9.4.2023

ČD-TELEMATIKA
ČD - Telematika a.s.
Servis kabelových sítí Pardubice
skupina ochrany a dokumentace
nám. Jana Pernera 217
530 28 Pardubice
DIČ: CZ61459445
Tel.: +420 972 322 226
cdt@cdt.cz, www.cdt.cz
94
Pavel Rejmont

ČD - Telematika a.s.
Úsek servis infrastruktury
vedoucí okrsku
Vlastimil Dlouhý
v.z. Pavel Rejmont

SITUACE – DÍL 1.
1:500

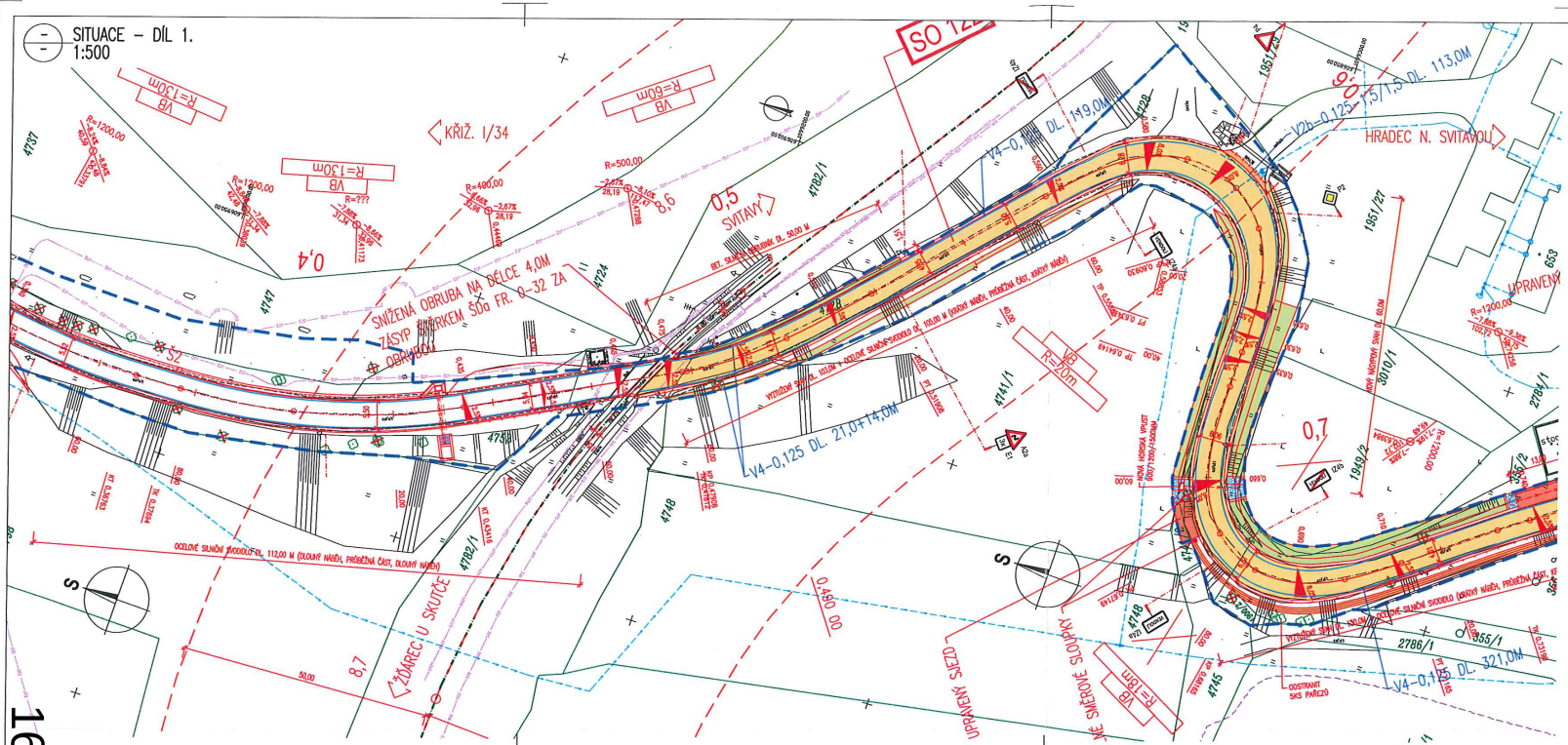

SITUACE – DÍL 2.
1:500

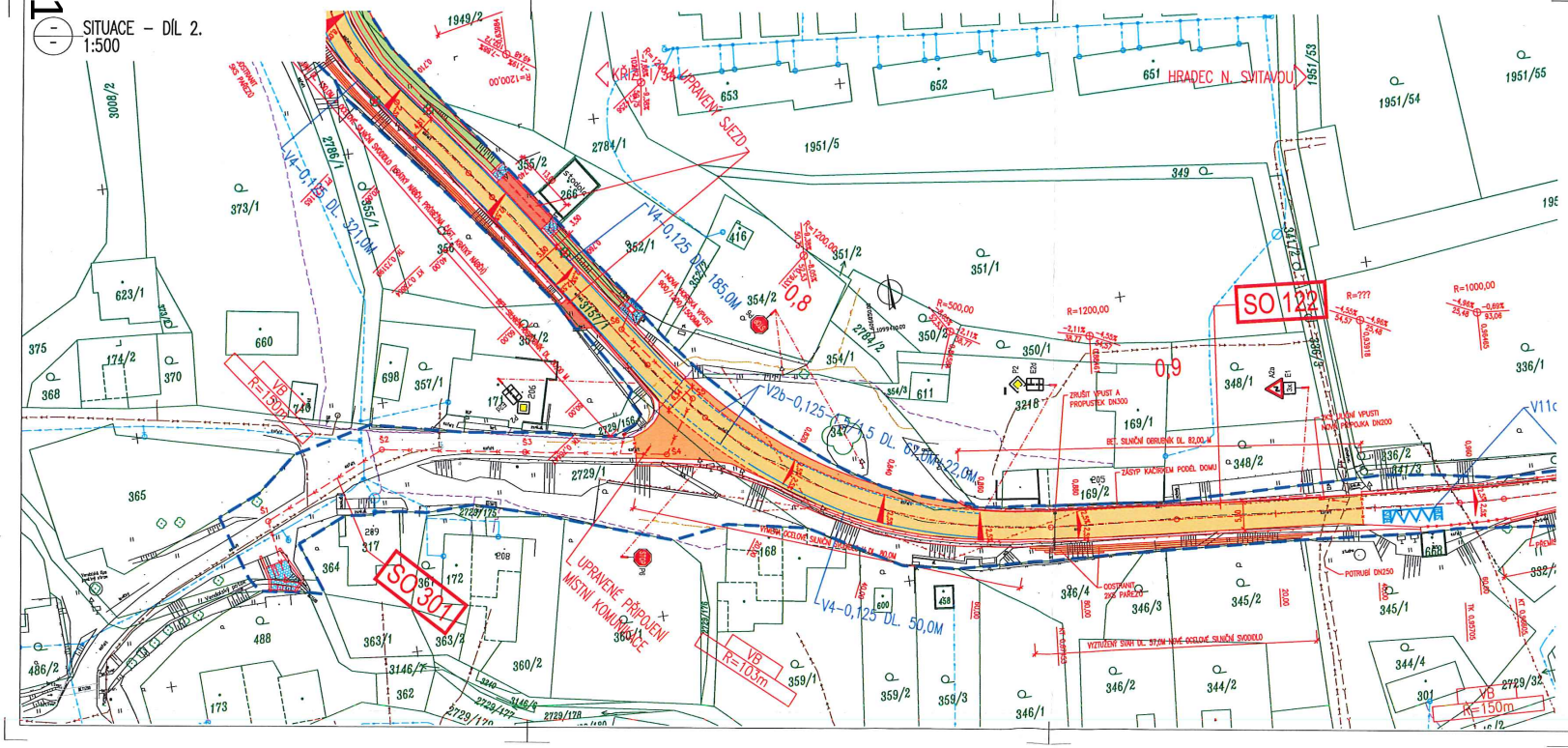

LEGENDA NOVÝ STAV:

- OSA KOMUNIKACE
- NOVÉ NAVRŽENÉ KONSTRUKCE
- ŘEZANÁ SPÁRA Š. 10 mm TL. 40 mm S ASF. ZÁLIVKOU
- OCELOVÉ SLUNČNÍ SVODIDLO
- VODOROVNÉ DOPRAVNÍ ZNAČENÍ
- HRANICE DOČASNÉHO ZÁBORU STAVBY DO 1 ROKU
- 7,00 KÓTY NAVRŽENÝCH ČÁSTÍ
- STROM URČENÝ KE SKÁCENÍ
- DRENÁŽNÍ TRATIVOD DN150MM
- DEŠŤOVÁ KANALIZACE/PŘÍPOJKA
- ULIČNÍ VPUST

LEGENDA POVRCHŮ:

- VOZOVKA – OBNOVA KRYTU TL. 100 MM
- VOZOVKA – OBNOVA KRYTU S RECYKLACÍ ZA STUDENA
- VOZOVKA – OBNOVA KRYTU S RECYKL. S HLOUBINOVOU SANACÍ
- VOZOVKA – HOSPODÁŘSKÝ SJEZD S ASF. KRYTEM
- CHODNÍK – ŠEDÁ ŽÁMKOVÁ DLAŽBA TL. 60 MM
- CHODNÍK VE SJEZDU – ŠEDÁ ŽÁMKOVÁ DLAŽBA TL. 80 MM
- KAMENNÁ DLAŽBA DO BETONU
- ŽULOVÉ KOSTKY DO BETONU
- OHUMUSOVÁNÍ A OSETÍ

LEGENDA STÁVAJÍCÍ STAV:

- 1180/5 HRANICE POZEMKŮ DLE KATASTRÁLNÍ MAPY; ČÍSLA POZEMKŮ DLE KATASTRÁLNÍ MAPY
- HRANY PLOCH, BUDOV, ROZHRANÍ POVRCHŮ
- OCELOVÁ SVODIDLA
- STROMY
- DOPRAVNÍ ZNAČKA
- LAMPA VEŘ. OSVĚTLENÍ
- KANALIZAČNÍ VPUST
- KANALIZAČNÍ ŠACHTA
- ŠACHTA NEROZLIŠENÁ
- HYDRANT PODZEMNÍ
- HYDRANT NADZEMNÍ
- SLOUPY, OCHRANNÉ TYČE
- SLOUP PŘÍHRADOVÝ

LEGENDA STÁVAJÍCÍCH INŽENÝRSKÝCH SÍTÍ:

- ELEKTRICKÉ VEDENÍ NN NADZEMNÍ – ČEZ DISTRIBUCE a.s. – STAVBA JE V OCHRANNÉM PÁSMU SÍTĚ
- ELEKTRICKÉ VEDENÍ VN NADZEMNÍ – ČEZ DISTRIBUCE a.s. – STAVBA JE V OCHRANNÉM PÁSMU SÍTĚ
- ELEKTRICKÉ VEDENÍ NN PODZEMNÍ – ČEZ DISTRIBUCE a.s. – STAVBA JE V OCHRANNÉM PÁSMU SÍTĚ
- PODZEMNÍ SDĚLOVACÍ VEDENÍ – TELCO PRO SERVISE a.s. – STAVBA NENÍ V OCHRANNÉM PÁSMU SÍTĚ
- PODZEMNÍ SDĚLOVACÍ VEDENÍ – CETIN a.s. – STAVBA JE V OCHRANNÉM PÁSMU SÍTĚ
- STL PODZEMNÍ PLYNOVOD – GASNET s.r.o. – STAVBA JE V OCHRANNÉM PÁSMU SÍTĚ
- KANALIZACE SPLAŠKOVÁ – OBEC VENDOLÍ – STAVBA JE V OCHRANNÉM PÁSMU SÍTĚ
- VEDENÍ VEŘEJNÉHO OSVĚTLENÍ – OBEC VENDOLÍ – STAVBA JE V OCHRANNÉM PÁSMU SÍTĚ
- VODOVODNÍ ŘAD – VODÁRENSKÁ SVITAVY s.r.o. – STAVBA JE V OCHRANNÉM PÁSMU SÍTĚ
- PODZEMNÍ SDĚLOVACÍ VEDENÍ – ČD-TELEMATIKA a.s. – STAVBA NENÍ V OCHRANNÉM PÁSMU SÍTĚ
- ELEKTRICKÉ VEDENÍ NN PODZEMNÍ – SŽDC – SSZT – STAVBA NENÍ V OCHRANNÉM PÁSMU SÍTĚ
- ELEKTRICKÉ VEDENÍ NN PODZEMNÍ – SŽDC – SEE – STAVBA JE V OCHRANNÉM PÁSMU SÍTĚ

SO 121 – SILNICE III/36613 V KM 0,000–0,493
SO 122 – SILNICE III/36613 V KM 0,493–0,937
SO 123 – SILNICE III/36613 V KM 0,937–2,170
SO 124 – SILNICE III/36613 V KM 2,170–3,187
SO 181 – DOČASNÉ DOPRAVNÍ OPATŘENÍ PRO SO 121
SO 182 – DOČASNÉ DOPRAVNÍ OPATŘENÍ PRO SO 122
SO 183 – DOČASNÉ DOPRAVNÍ OPATŘENÍ PRO SO 123
SO 184 – DOČASNÉ DOPRAVNÍ OPATŘENÍ PRO SO 124
SO 301 – DEŠŤOVÁ KANALIZACE
SO 302 – DEŠŤOVÁ KANALIZACE

MĚŘÍTKO:
1:500
m 5,0 10,0 15,0 20,0 25,0

Souhlas za podmínek obsažených ve stanovisku
č.j. 8149/2021-SZ-OŘ HKR-035
28.4.2021

Správa železnic
státní organizace
Oblastní ředitelství Hradec Králové
U Fotochemy 259
501 01 Hradec Králové
IČO: 70994234, DIČ: CZ70994234
[205]

D.1.
DUSP

SOUŘADNICOVÝ SYSTÉM:	S-JTSK		
VÝŠKOVÝ SYSTÉM:	BpV		
KRESLIL:	ING. LUKÁŠ TOBEŠ		MDS PROJEKT, FORSTEROVA Č.P. 175, 566 01 VYSOKÉ MÝTO, EMAIL: MDSPROJEKT@MDSPROJEKT.CZ
ZPRACOVAL:	ING. LUKÁŠ TOBEŠ		
TECHNICKÁ KONTROLA:	MILOŠ BEZNAR, DIS.		
ZODPOVĚDNÝ PROJEKTANT:	ING. LUKÁŠ TOBEŠ		
HLAVNÍ PROJEKTANT:	ING. JAN BURSA		
KRAJ: PARDUBICKÝ	OKRES: SVITAVY	OBEC: VENDOLÍ	
INVESTOR: SPRÁVA A ÚDRŽBA SILNIC PARDUBICKÉHO KRAJE			STUPEŇ: DUSP
AKCE: REKONSTRUKCE SILNICE III/3661 KŘIŽ. I/34 – VENDOLÍ			ZAK.ČÍSLO: 2154-20-3
			ARCHIVNÍ ČÍSLO: 2154
			DATUM: 01/2021
OBJEKT: D.1. SO 122 – SILNICE III/36613 V KM 0,493–0,937			FORMÁT: 8x4
			MĚŘÍTKO: 1:500
OBSAH: SITUACE – DÍL 1., 2.			ČÍSLO SOUPRAVY: / ČÍSLO PŘÍLOHY: D.1.2.

161

Digitálně podepsal/a: Ing. Jan Pešek, 4. 5. 2021 8:24

POVODÍ MORAVY

MDS projekt s.r.o.
Försterova 175
566 01 Vysoké Mýto

VÁŠ DOPIS ZNAČKY/ZE DNE	NAŠE ZNAČKA	VYŘIZUJE	MÍSTO/DATUM
26. 3. 2021	PM-14804/2021/5203/MZ	Ing. Monika Zríniová +420 541 637 450 zriniova@pmo.cz	Brno 3. 5. 2021

Rekonstrukce silnice III/3661 křiž. I/34 – Vendolí

(k.ú. Vendolí; ORP Svitavy; kraj Pardubický; ČHP 4-15-02)

Charakteristika akce:

Dne 26. 3. 2021 jsme obdrželi žádost o stanovisko správce povodí k DUSP „Rekonstrukce silnice III/3661 křiž. I/34 – Vendolí“. Projektantem je MDS projekt s.r.o. a investorem je Správa a údržba silnic Pardubického kraje.

Projektová dokumentace řeší rekonstrukci silnice III/3661 v úseku extravilánu od křižovatky s I/34 po křižovatku s III/36625 v obci Vendolí v délce cca 3,187 km. Rekonstrukcí se rozumí obnova konstrukčních vrstev vozovky, zesílení konstrukce vozovky, obnova nezpevněných krajnic, reprofilace otevřených patních příkopů, rekonstrukce příčných a podélných propustků, návrh nové dešťové kanalizace a vegetační úpravy zeleně podél silnice. Směrové a výškové řešení kopíruje stávající stav, lokálně dojde k rozšíření na min. š. 5,5m. Budou obnoveny krajnice z a reprofilovány příkopy.

Odvodnění krytu a pláně silnice je zajištěno příčným a podélným sklonem vozovky do otevřených silničních příkopů, případně do horských nebo uličních vpustí. Z příkopu v km 0,775 je horskou vpustí a novou dešťovou kanalizací SO 301 nebo SO 302 voda vedena do přirozeného recipientu Vendolský potok.

SO 301 – Dešťová kanalizace:
Bude provedena nová gravitační dešťová kanalizace v celkové délce 132 m, potrubí bude z PP DN400. Na trase potrubí budou osazeny kontrolní šachty DN1000 (6ks). Vyústění kanalizace bude provedeno do toku Vendolský potok. V místě vyústění budou jeho svahy opevněny kamennou dlažbou. Opevnění dlažby bude ukončené betonovými prahy, vyztužené síťovinou.

SO 302 – Dešťová kanalizace:
Bude provedena nová gravitační dešťová kanalizace v celkové délce 377 m, potrubí bude z PP DN400 v dl. 275 m, DN 600 v dl. 102 m. Na trase potrubí budou osazeny kontrolní šachty DN1000 (11ks), DN1500 (1ks). Dále bude provedeno celkem 12ks uličních přípojek DN200 v dl. 21 m. Vyústění kanalizace bude provedeno do toku Vendolský potok. V místě napojení bude provedena Šachta Š1 DN 1500. Do šachty Š1 bude napojeno nové potrubí DN 300 ze stávajícího příkopu v délce cca 7m a stávající příkop nad šachtou bude zasypán zeminou.

Stavbou dojde k přímému dotčení DVT Vendolský potok (IDVT 10187754) , který je ve správě Povodí Moravy, s.p., provoz Blansko. V daných úsecích se jedná o upravený tok (úprava zatrubněním , betonové trouby DN1200). Stavbou dojde k dotčení této úpravy vodního toku (HM90592), který je v majetku ČR s právem hospodařit Povodí Moravy, s.p.

Zájmová lokalita se nachází v povodí vodního útvaru povrchových vod DYJ_0500 Svitava od pramene po tok Křetínka & v území vodního útvaru podzemních vod 42320 Ústecká synklinála v povodí Svitavy.

Stanovisko správce povodí a správce DVT Vendolský potok

Na základě ustanovení § 54 odst. 4 zákona č. 254/2001 Sb. o vodách a o změně některých zákonů (vodní zákon) vydává Povodí Moravy, s.p. jako správce povodí k předloženému záměru toto

s t a n o v i s k o:

a) Z hlediska zájmů daných platným Národním plánem povodí Dunaje a Plánem dílčího povodí Dyje (ustanovení § 24 až § 26 vodního zákona) je uvedený záměr možný, protože lze předpokládat, že záměrem nedojde ke zhoršení chemického stavu a ekologického stavu/potenciálu dotčených útvarů povrchových vod a chemického stavu a kvantitativního stavu útvarů podzemních vod, a že nebude znemožněno dosažení jejich dobrého stavu/potenciálu.
Toto hodnocení vychází z posouzení souladu daného záměru s výše uvedenými platnými dokumenty.
Předpokládáme, že uvedený záměr vzhledem ke svému charakteru, velikosti a dopadu nebude mít vliv na stav vodního útvaru.
b) Z hlediska dalších zájmů chráněných zákonem č. 254/2001 Sb., o vodách a o změně některých zákonů, souhlasíme s uvedeným záměrem za podmínek:

1. Během výstavby nesmí dojít k dotčení břehů a koryta vodního toku nad rámec nezbytných stavebních prací, ke znečištění toku stavebním odpadem a dalšími látkami nebezpečnými vodám. Závadné látky, lehce odplavitelný materiál ani stavební odpad nebudou volně skladovány na břehu vodního toku.
2. Přímému správci vodního toku (provoz Blansko, Poříčí 7, 678 01 Blansko, tel.: 516 414 961, 725 452 136, mohelska@pmo.cz Ing. Mohelská) bude v min. týdenním časovém předstihu oznámen termín předání staveniště, termín zahájení prací, termíny kontrolních dnů, ukončení prací a termín závěrečné kontrolní prohlídky.
3. K závěrečné kontrolní prohlídce stavby před vydáním kolaudačního souhlasu předloží investor zaměření skutečného provedení stavby (situace jednotlivých stavebních objektů; půdorys a řez novým výustním objektem kanalizace SO 301; detail napojení Š1 SO 302; příčné řezy napojení jednotlivých nových vpustí na stávající zatrubnění DN1200) vyhotovené oprávněným geodetem. (ve výšk. systému Balt. po vyrovnání s navázáním na JTSK) v tištěné i digitální formě, polohopisné i výškopisné zaměření. Rozsah bude upřesněn na kontrolních dnech.
4. Způsob a rozsah napojení odvodňovacích prvků na stávající betonové potrubí DN1200 požadujeme dokladovat fotodokumentací před zpětným zásypem každého jednotlivého nového napojení včetně jejich geodetického zaměření. Přímý správce bude vyzván zhotovitelem ke kontrole stavu stávajícího zatrubnění v místech napojení, o kontrole bude proveden zápis do stavebního deníku. Upozorňujeme, že pokud pro špatný technický stav stávajícího potrubí nebude možné provést nová napojení v rozsahu dle předložené PD (osazení šachty kanalizace Š1 SO 302, dílčí navrtávky pro dopojení vpustí, rekonstrukce stávajích napojení), požadujeme v nutném rozsahu potřebném pro dopojení těchto prvků nahradit stávající nevyhovující zatrubnění novým, ve stejné dimenzi a délce. Rozsah případné výměn bude dopředu odsouhlasen přímým správcem toku.
5. Po ukončení stavebních prací musí být dotčené pozemky uklizeny, uvedeny do původního stavu a veškerý přebytečný materiál a odpad odstraněn.
6. Povodí Moravy, s.p. nebude přebírat žádný objekt související se stavbou do své správy ani majetku (tj. nebude přebírána do majetku ČR, ke kterému má právo hospodaření Povodí Moravy, s.p.).

Upozorňujeme:

- Veškeré náklady související s případnými zásahy na zatrubnění DN1200 (v záruční době a následným provozem komunikace) v místech nových či rekonstruovaných dopojení odvodňovacích prvků komunikace ponese vlastník komunikace.

II. Vyjádření Povodí Moravy, s.p. z hlediska majetkoprávních vztahů

Upozorňujeme, že stavbou bude dotčen majetek státu HM90592, se kterým má právo hospodařit Povodí Moravy, s.p. Pro vydání rozhodnutí příslušného správního úřadu je nutné získat vlastnická nebo jiná práva k dotčenému majetku.
Povodí Moravy, s.p., závodu Dyje (Husova 760, 675 71 Náměšť nad Oslavou, vedoucí útvaru správy majetku JUDr. Jan Kubizňák, tel.: 541 637 573) v elektronické podobě na e-mail: podatelna@pmo.cz, případně do datové schránky Povodí Moravy, s.p., s následujícím obsahem:

- Popis akce, v rámci které má proběhnout vypořádání.
- Stupeň projektové dokumentace.
- Pozemky s právem hospodaření Povodí Moravy, s.p., kterých se akce dotýká, definované parc. č. a k.ú., další dotčený majetek Povodí Moravy, s.p., (úpravy, apod.) včetně rozsahu dotčení (zábor dočasný a trvalý).
- Co konkrétně (jaké stavební objekty) se bude na dotčených pozemcích realizovat.
- Předpokládaný termín zahájení realizace a doba realizace (dny/měsíce/roky).
- Snímek katastrální mapy se zákresem dotčených pozemků nebo situaci.
- Označení investora stavby, případně plnou moc pro zastupování.
- Doložení stanoviska útvaru správy povodí Povodí Moravy, s.p., k příslušnému stupni PD (toto stanovisko).

Doba platnosti tohoto stanoviska je 2 roky, nebude-li využito pro vydání platného rozhodnutí nebo opatření vodoprávního nebo jiného správního úřadu.

Ing. Jan Pešek
vedoucí útvaru správy povodí

Na vědomí: Povodí Moravy, s.p., provoz Blansko

KRAJSKÁ HYGIENICKÁ STANICE PARDUBICKÉHO KRAJE SE SÍDLEM V PARDUBICÍCH

Správa a údržba silnic Pardubického kraje
Doubravice 98
533 53 Pardubice

Váš dopis zn./ze dne:	*Naše číslo jednací:*	*Vyřizuje:*	*Svitavy dne:*
29.3.2021	KHSPA 05349/2021/HOK-Sy	Báčová	22.4.2021

Závazné stanovisko

Na žádost společnosti MDS projekt s.r.o., Försterova 175, 566 01 Vysoké Mýto, IČ: 274 87 938, která na základě předložené plné moci ze dne 4.2.2021 zastupuje investora: Správa a údržba silnic Pardubického kraje, IČ: 000 85 031, Doubravice 98, Pardubice 533 53, o vydání závazného stanoviska k projektové dokumentaci pro územní řízení a stavební povolení (DUSP) na akci: **„Rekonstrukce silnice III/3661 křiž. I/34 – Vendolí‘‘,** k.ú. Vendolí, doručené dne 29.3.2021, posoudila Krajská hygienická stanice Pardubického kraje se sídlem v Pardubicích (dále jen „KHS“) místně a věcně příslušný dotčený správní úřad podle § 82 odst. 1 a 2 písm. i) ve spojení § 77 odst. 1 zákona č. 258/2000 Sb., o ochraně veřejného zdraví a o změně některých souvisejících zákonů, ve znění pozdějších předpisů a § 4 odst. 2, písm. a) zákona č. 183/2006 Sb., o územním plánování a stavebním řádu, ve znění pozdějších předpisů (dále jen „stavební zákon“), předloženou žádost.

Po zhodnocení souladu předložené projektové dokumentace s požadavky předpisů v oblasti ochrany veřejného zdraví vydává KHS v souladu s § 149 odst. 1 zákona č. 500/2004 Sb., správní řád, toto závazné stanovisko:

S projektovou dokumentaci pro územní řízení a stavební povolení (DUSP) na akci: „Rekonstrukce silnice III/3661 křiž. I/34 – Vendolí‘‘, k.ú. Vendolí, s o u h l a s í.

O d ů v o d n ě n í:

Předloženou projektovou dokumentaci - **„Rekonstrukce silnice III/3661 křiž. I/34 – Vendolí‘‘**, k.ú. Vendolí, zpracoval projektant: MDS projekt s.r.o., Försterova 175, 566 01 Vysoké Mýto, IČ: 274 87 938, osoba s autorizací – Ing. Lukáš Tobeš č. a. 0701564, na základě žádosti investora: Správa a údržba silnic Pardubického kraje, IČ: 000 85 031, Doubravice 98, Pardubice 533 53, zakázka č.: 2154-20-3, paré: neuvedeno, datum: 01/2021.
Projektová dokumentace řeší rekonstrukci silnice III/3661 v úseku extravilánu od křižovatky s I/34 po křiž. s III/36625 v obci Vendolí v délce cca 3,187 km. Stavba se nachází v extravilánu v km 0,000-0,675 a v intravilánu obce Vendolí v km 0,675-3,187. Začátek staničení je 35,0 m od hranice s křižovatkou I/34, konec staničení je v hranici křižovatky s III/36625, globální staničení silnice je 0,035-3,222. Bude posunut začátek obce do km 0,570. Objekt řeší rekonstrukci stávající silnice III/3661 v km 0,937-2,170. Začátek stavby je situován před zálivem autobusové zastávky v km 0,493 a dále pokračuje východním směrem v délce 1233,0 m, končí za řadovými domy u hřbitova. Rekonstrukcí se rozumí obnova konstrukčních vrstev vozovky, zesílení konstrukce vozovky, obnova nezpevněných krajnic, reprofilace otevřených patních příkopů, rekonstrukce příčných a podélných propustků, návrh nové dešťové kanalizace a vegetační úpravy zeleně podél silnice. Dosavadní využití

území je jako těleso silnice III/3661. Silnice bude lokálně rozšířena, aby splňovala kategorii S6,5/60, tedy minimální šířku 5,5 m. Směrově je silnice navržena téměř ve stávající ose. Výškový návrh kopíruje stávající terén, vzhledem k navržené technologii obnovy vozovky dojde k navýšení nivelety o 10 mm pouze do km 0,937, poté je niveleta v úrovni vozovky. V úseku v km 0,000-0,493 od křižovatky s I/34 k železničnímu přejezdu P 6849 trati Svitavy – Žďárec u Skutče, žkm 8,610, túdú 201104 byla provedena obnova krytu a odvodnění v roce 2020 v rámci běžných udržovacích pracích. Nyní se zde provede pouze kácení zeleně a osazení ocelových silničních svodidel. Na zpevněných svazích a v nezpevněné krajnici km 0,350-0,460 vpravo bude umístěno nové ocelové silniční svodidlo zádržnosti N2. Dále v km 0,800-0,870 vpravo bude ocelové svodidlo vyměněno. **Stavba bude rozdělena na 3 etapy výstavby:** I. etapa výstavby úsek km 0,493 - 0,940 (realizace 2021), II. etapa výstavby úsek km 2,170 - 3,180 (realizace 2021), III. etapa výstavby úsek 0,940 - 2,170 proběhne v koordinaci s výstavbou chodníku, **a 8 stavebních objektů: SO 122 – Silnice III/3661 v km 0,493-0,937:** Začátek stavby je situován od železničního přejezdu P 6849 a dále pokračuje jižně v délce 444,00 m, končí před zálivem autobusové zastávky. **SO 123 – Silnice III/3661 v km 0,937-2,170:** Objekt řeší rekonstrukci stávající silnice III/3661 v km 0,937-2,170. Začátek stavby je situován před zálivem autobusové zastávky v km 0,493 a dále pokračuje východním směrem v délce 1233,0m, končí za řadovými domy u hřbitova. Obec Vendolí plánuje výstavbu chodníků nalevo v úseku km 0,940 - 2,170 v šířce 1,5 m, v rámci objektu SO 123 budou umístěny silniční obruby a vyřešeno odvodnění silnice. **SO 124 – Silnice III/3661 v km 2,170-3,187:** Objekt řeší rekonstrukci stávající silnice III/3661 v km 2,170-3,187. Začátek stavby je situován za řadovými domy u hřbitova v km 2,170 a dále pokračuje východním směrem v délce 1,017,0 m, v hranici křižovatky se silnicí III/36625. **SO 182 – Dočasné dopravní opatření pro SO 122:** Předmětem tohoto objektu je návrh dočasného dopravního značení po dobu stavby SO 122 a SO 301. Doprava bude převáděna přes stavbu po polovinách vozovky pouze pro vozidla do 3,5t a autobusy, bude usměrněna dopravním značením, případně bude doprava řízena proškolenými lidmi. Bude umístěno dopravní značení dle TP 66 dle schéma B/6 v počtu dvou pracovních míst. Bude snížena maximální povolení rychlosti na 30 km/h dopravním značením B20a „30“. Při plné uzavírce silnice III/3661 a pro vozidla nad 3,5t mimo autobusy bude objízdná trasa vedena z obce Vendolí východně po silnici III/3661, poté severně po silnici II/36625 a I/34. **SO 183 – Dočasné dopravní opatření pro SO 123:** Předmětem tohoto objektu je návrh dočasného dopravního značení po dobu stavby SO 123 a SO 302. Doprava bude převáděna přes stavbu po polovinách vozovky pouze pro vozidla do 3,5t a autobusy, bude usměrněna dopravním značením, případně bude doprava řízena proškolenými lidmi. Bude umístěno dopravní značení dle TP 66 dle schéma B/6 v počtu dvou pracovních míst. Bude snížena maximální povolení rychlosti na 30 km/h dopravním značením B20a „30“. Při plné uzavírce silnice III/3661 a pro vozidla nad 3,5t mimo autobusy bude objízdná trasa vedena z obce Vendolí východně po silnici III/3661, poté severně po silnici II/36625 a I/34. **SO 184 – Dočasné dopravní opatření pro SO 124:** Doprava bude převáděna přes stavbu po polovinách vozovky pouze pro vozidla do 3,5t a autobusy, bude usměrněna dopravním značením, případně bude doprava řízena proškolenými lidmi. Bude umístěno dopravní značení dle TP 66 dle schéma B/6 v počtu dvou pracovních míst. Bude snížena maximální povolení rychlosti na 30 km/h dopravním značením B20a „30“. Při plné uzavírce silnice III/3661 a pro vozidla nad 3,5t mimo autobusy bude objízdná trasa vedena z obce Vendolí východně po silnici III/3661, poté severně po silnici II/36625 a I/34. **SO 301 – Dešťová kanalizace:** Objekt řeší novostavbu gravitační dešťové kanalizace v km 0,775-0,800 v délce 132,0 m potrubí DN 400. Dešťová kanalizace slouží k odvodnění atmosférických srážek ze silnice III/3661 a navazujících okolních ploch z příkopů silnice v km 0,600-0,775. Vyústění kanalizace bude provedeno do toku Vendolský potok (IDVT 10187754) ve správě Povodí Moravy, státní podnik, Brno. V místě vyústění budou jeho svahy opevněny kamennou dlažbou tl. 20 cm. Opevnění dlažby bude ukončené betonovými prahy, vyztužené síťovinou 150x150x8. **SO**

302 – Dešťová kanalizace: Objekt řeší novostavbu gravitační dešťové kanalizace v km 1,060-1,440 v délce 337,0 m potrubí DN 400 a DN 600. Dešťová kanalizace slouží k odvodnění atmosférických srážek ze silnice III/3661 a navazujících okolních ploch z příkopů silnice v km 0,937-1,440. Vyústění kanalizace bude provedeno do toku Vendolský potok (IDVT 10187754) ve správě Povodí Moravy, státní podnik, Brno. V místě napojení bude provedena Šachta Š1 DN 1500. Do šachty Š1 bude napojeno nové potrubí DN 300 ze stávajícího příkopu v délce cca 7 m a stávající příkop nad šachtou bude zasypán zeminou.
Při výstavbě bude připojení na potřebné sítě zajištěno z vlastních zdrojů dodavatelské firmy.

S odpady bude nakládáno v souladu s ustanoveními zákona č. 541/2020 Sb., o odpadech a jeho prováděcími předpisy.

Předložená dokumentace není v rozporu s požadavky na ochranu veřejného zdraví, stanovenými zákonem č. 258/2000 Sb., ve znění pozdějších předpisů a jeho prováděcími předpisy a nařízením vlády č. 272/2011 Sb., o ochraně zdraví před nepříznivými účinky hluku a vibrací, ve znění pozdějších předpisů.

Ing. Jitka Kubešová, DiS.
vedoucí oddělení
hygieny obecné a komunální

Rozdělovník:
1x MDS projekt s.r.o., Försterova 175, 566 01 Vysoké Mýto
2x KHS

Agentura logistiky
Regionální středisko vojenské dopravy Hradec Králové
Velké náměstí 33, Hradec Králové, PSČ 500 01, datová schránka hjyaavk

Čj. MO 93530/2021-5512HK

Hradec Králové 1 . dubna 2021
Výtisk číslo: 1
Počet listů: 1
Přílohy: 1/1sl.

MDS projekt s.r.o.
Försterova 175
566 01 Vysoké Mýto

Rekonstrukce silnice III/3661 křiž. I/34 - Vendolí
K čj. 20-2154-3

Ve smyslu zákona § 16 a § 175 zákona č. 183/2006 Sb. o územním plánování a stavebním řádu (stavební zákon) a zákon č. 222/1999 Sb., o zajišťování obrany České republiky v platných zněních a v souladu s resortními předpisy na základě Rozkazu ministra obrany č. 39/2011 Věstníku MO čl. 2, odst. 2, písm. d), zákon č. 13/1997 Sb. o pozemních komunikacích, Usnesení vlády ČR ze dne 15. února 2021 č. 173 o Plánu operační přípravy státního území ČR na léta 2021 až 2024, Zabezpečení výkonu působnosti MO ve věcech územního plánování a stavebního řádu, v platném znění vydávám

odborné souhlasné stanovisko

k realizaci akce tak, jak byla doložena v písemné a grafické dokumentaci.

Na základě Vaší žádosti k projektové dokumentaci Rekonstrukce silnice III/3661 křiž. I/34 – Vendolí z hlediska zájmů orgánů vojenské dopravy nemám k uvedené akci žádné připomínky a s navrhovaným řešením souhlasím.

Dané stanovisko je vydáno na základě RMO č. 39/2011, Zákon o pozemních komunikacích č.13/1997 sb., část 1-3, Vyhláška č. 104/1997 MDaS, kterou se provádí Zákon o pozemních komunikacích část 5, Česká technická norma ČSN 73 6101 Projektování silnic a dálnic, Česká technická norma ČSN 73 6201 Projektování mostních objektů, Česká technická norma ČSN EN 1991-2 (73 6203) Zatížení konstrukcí – zatížení mostů dopravou, Nařízení vlády ČR č. 139 z 19. 4. 2017 o plánování obrany státu, Usnesení vlády ČR č. 173 z 15. 2. 2021 o Plánu operační přípravy státního území ČR na léta 2021 – 2024, Plán operační přípravy ČR na léta 2021 – 2024 a Vojenský předpis ŽEN 2 – 16 Vojenské silnice a cesty a je nedílnou součástí souhrnného stanoviska MO zastoupené Sekcí nakládání s majetkem MO – Odbor ochrany územních zájmů Čechy.

Kontaktní osoba: Kateřina Obermajerová, tel. 973 251 519, email: obermajerovak@army.cz

major Ing. Martin Rehák
náčelník
v zastoupení
kapitán Ing. Pavel Jenáček

Sekce nakládání s majetkem Ministerstva obrany
odbor ochrany územních zájmů a státního odborného dozoru
Tychonova 1, Praha 6, PSČ 160 01, datová schránka hjyaavk

Sp.zn.: 111354/2021-1150-OÚZ-BR

Brno 22. dubna 2021
Výtisk č. 1
Počet listů: 1

MDS PROJEKT s.r.o
Försterova č.p. 175
566 01 Vysoké Mýto

Závazné stanovisko pro územní a stavební povolení
Rekonstrukce silnice III/3661 kříž. I/34-Vendolí, k.ú. Vendolí

Odbor ochrany územních zájmů a státního odborného dozoru, Sekce nakládání s majetkem, **Ministerstvo obrany**, v souladu se zmocněním v § 175 odst. 1 zákona č. 183/2006 Sb., o územním plánování a stavebním řádu (stavební zákon), ve znění pozdějších předpisů (dále jen „stavební zákon"), ve smyslu zákona č. 222/1999 Sb., o zajišťování obrany České republiky, ve znění pozdějších předpisů (dále jen „zákon o zajišťování obrany ČR"), a v souladu s Rozkazem ministra obrany č. 39/2011 - Zabezpečení výkonu působnosti MO ve věcech územního plánování a stavebního řádu, v platném znění, **vydává** ve smyslu § 4 odst. 2 písm. a) stavebního zákona pro potřeby vedeného řízení

souhlasné závazné stanovisko

k záměru rekonstrukce silnice III/3661 v úseku extravilánu od křižovatky s I/34 po kříž. s III/36625 v obci Vendolí v k.ú. Vendolí tak, jak byl doložen v písemné a grafické dokumentaci.

Odůvodnění:
Ministerstvo obrany v souladu se zmocněním v § 175 odst. 1 stavebního zákona, dle § 161 téhož zákona a zákona o zajišťování obrany ČR provedlo po obdržení vaší žádosti o vydání závazného stanoviska dotčeného orgánu vyhodnocení předloženého záměru, prověřilo evidenci technické infrastruktury v jeho vlastnictví. Odbor ochrany územních zájmů a státního odborného dozoru SNM MO neeviduje inženýrské sítě a podzemní telekomunikační vedení, které by byly s daným stavebním záměrem v kolizi.
Daný stavební záměr je lokalizován v územích vymezených Ministerstvem obrany v souladu s § 175 stavebního zákona u stavebních úřadů. Tato vymezená území Ministerstva obrany jsou shodná s údaji o území poskytovanými Ministerstvem obrany pro ÚAP a jejich součástí jsou podrobné specifikace podmínek ve vymezeném území Ministerstva obrany a zákonná určení. Po posouzení stavebního záměru odbornými složkami Ministerstvo obrany konstatuje, že předložený stavební záměr není v rozporu se zájmy Ministerstva obrany a nekoliduje s ochranou zájmů Ministerstva obrany (viz ÚAP – jev 102a, 119).
Realizace stavebního záměru provedená v souladu s předloženou projektovou dokumentací neohrozí naplnění veřejného zájmu na zajištění obrany a bezpečnosti státu.

Toto závazné stanovisko Ministerstva obrany je platné 2 roky a musí být vyžádáno znovu, nebude-li během této doby stavba zahájena nebo dojde-li ke změnám v umístění, výšce nebo rozsahu stavby.

Kontaktní osoba: Bc. Zuzana Pernicová, tel. 973 445 760.

Bc. Zuzana Pernicová
ministerský rada
oddělení ochrany územních zájmů

V další korespondenci, týkající se výše uvedené věci, uvádějte odkaz na sp. zn.: 111354/2021-1150-OÚZ-BR tohoto závazného stanoviska Ministerstva obrany.

Adresa pro doručování:
Ministerstvo obrany,
Sekce nakládání s majetkem,
odbor ochrany územních zájmů a státního odborného dozoru,
oddělení ochrany územních zájmů
pracoviště OÚZ Brno
Svatoplukova 2687/84, 662 10 Brno
IČO: 60162694

Vodárenská Svitavy s.r.o.

- Hradec nad Svitavou 494
- 569 01 Hradec nad Svitavou
- IČ: 27549704
- DIČ: CZ 27549704
- zápis do OR: Krajský soud v Hradci Králové zn. C 25565
- bankovní spojení: Česká spořitelna a.s.,
- pobočka Svitavy, č.ú.: 1220852349/0800
- Tel.: 461 548 273
- Fax: 461 548 207

MDS PROJEKT s.r.o.

Fősterova č. p. 175

566 01 Vysoké Mýto

Váš dopis značky/ze dne	Naše značka	Vyřizuje/linka	V Hradci nad Svitavou dne
/ 29. 3. 2021	ZO/2021/459	Zobač Jaromír/461548273	31. března 2021

Vyjádření k PD pro společné územní a stavební řízení na akci: **Rekonstrukce silnice III/3661 křiž. I/34 – Vendolí.**

K předložené projektové dokumentaci na výše uvedenou akci předkládáme toto stanovisko.

V místech rekonstrukce propustků, hospodářských sjezdů, úprav příkopů a při výstavbě nové dešťové kanalizace je nutné dodržení minimálního krytí vodovodního řadu a vodovodních přípojek, dodržení ČSN 73 6005 – Prostorové uspořádání sítí technického vybavení a ochranného pásma pro vodovod a kanalizaci dle zákona č. 274/2001 Sb., §23, odst. 3. V případě, že nebude možné dodržet tyto podmínky, požadujeme provedení přeložky vodovodního řadu nebo vodovodních přípojek na náklady investora. Pro zjištění přesné trasy a hloubky vodovodního řadu z materiálu PVC a PE a vodovodních přípojek z materiálu PE bude nutno provést ručně kopané sondy. Při realizaci akce je nutno veškerá zařízení vystupující na povrch (šachty, poklopy, hydranty atd.) přizpůsobit nové niveletě terénu.

Další stupeň projektové dokumentace požadujeme předložit k odsouhlasení a to především podélné profily dešťové kanalizace a detaily míst kde dojde ke styku s vodovodním řadem a vodovodními přípojkami.

Vodárenská Svitavy s.r.o.
Hradec nad Svitavou 494
569 01 Hradec nad Svitavou
IČ: 27549704
DIČ: CZ 27549704
číslo účtu: 1220852349/0800

Hurych Jaromír
jednatel

Vodárenská Svitavy s.r.o.
Hradec nad Svitavou 494
569 01 Hradec nad Svitavou
tel.: 461 310 716
mob.: +420 602 356 480
e-mail:j.hurych@vodarenskasvitavy.cz

Platnost vyjádření: 1 rok

DISTRIBUCE

MDS projekt s.r.o.
Försterova 175
Vysoké Mýto
566 01 Vysoké Mýto

D0000000101584967001

NAŠE ZNAČKA	VYŘIZUJE / LINKA	ODESLÁNO DNE
001114557489	Erik Mačát / 800 850 860	6. 4. 2021

Vyjádření k žádosti o souhlas s činností a/nebo s umístěním stavby v ochranném pásmu zařízení distribuční soustavy

Vážená paní Vostrčilová,

dovolte nám, abychom reagovali na Vaši žádost ze dne 26. 3. 2021, ve které nás žádáte o souhlas s činností a/nebo umístěním stavby v blízkosti zařízení distribuční soustavy, resp. v ochranném pásmu zařízení distribuční soustavy (dále jen „zařízení“) v majetku společnosti ČEZ Distribuce, a. s.

Stavba a/nebo s ní související činnost na pozemcích dle PD v katastrálním území Vendolí, vedená pod názvem “Rekonstrukce silnice III/3661 křiž. I/34 - Vendolí“ se nachází v blízkosti zařízení distribuční soustavy, resp. zasahuje do ochranného pásma zařízení VVVN 22 kV (VN2233), KNN 0,4 kV, VVNN 0,4 kV + „budoucího“ VVVVN 110 kV, KNN 0,4 kV“ v majetku provozovatele distribuční soustavy společnosti ČEZ Distribuce, a. s.

Jménem společnosti ČEZ Distribuce, a. s., Vám sdělujeme, že udělujeme souhlas s činností a/nebo umístěním stavby v blízkosti zařízení distribuční soustavy, resp. v ochranném pásmu předmětného zařízení.
Toto vyjádření pozbývá platnosti, nebude-li činnost a/nebo stavba zahájena do 1 roku od udělení souhlasu.

Platnost tohoto souhlasu je vázána na dodržení následujících podmínek:

1. Ochranné pásmo vrchního vedení VN 22 kV (VN2233) činí 7/10 metrů. Vzdálenost inženýrských sítí a přípojek musí být min. 5 metrů od stávajících podpěrných bodů vedení VN 22 kV. Silnice se rekonstrukcí nemůže přiblížit stávajícím podpěrným bodům vedení VN 22 kV. Parkování vozidel je možné ve vzdálenosti min. 2 metry od krajního vodiče vedení VN. V ochranném pásmu nesmí být zřizovány žádné stavby, skládky materiálu, zeminy, hořlavých nebo výbušných látek ani s takovými látkami manipulováno bez souhlasu ČEZ Distribuce, a. s. V ochranném pásmu vrchního vedení VN je zakázaná práce s nadměrnými mechanizačními prostředky a vrtnými soupravami.

2. Ochranné pásmo uvedeného podzemního kabelového vedení NN činí 1 metr po obou stranách krajního kabelu. Požadujeme trvalé zajištění přístupu k podzemnímu kabelovému vedení NN k jeho provozování a údržbě. Zemní práce do vzdálenosti 1 metr od kabelu musí být prováděny zásadně ručně, bez použití mechanizace. V případě poruchy kabelu NN v dotčeném území zajistí prováděcí firma (popř. investor stavby) výkopové práce a práce potřebné pro opravu kabelu, s uvedením terénu do původního stavu, na vlastní

náklady. Realizací stavby nesmí být podzemní kabelové vedení NN a jeho ochranné pásmo dotčeno žádnou stavbou ani základem v zemi. Pod zpevněnou a pojezdnou plochou musí být kabel umístěn v adekvátní chráničce s přesahem min. 1 metr na každou stranu a v hloubce min. 1 metr. Doporučujeme zajištění ručně kopaných sond pro ověření skutečné hloubky a uložení kabelu, vše ve spolupráci s pracovníky odd. Sítě Svitavy.

3. Podmínkou pro zahájení činnosti v blízkosti zařízení distribuční soustavy, resp. v ochranném pásmu je platné sdělení o existenci zařízení v majetku společnosti ČEZ Distribuce, a. s., pro výše uvedené zájmové území, které získáte prostřednictvím Geoportálu (geoportal.cezdistribuce.cz), při dodržení podmínek uvedených ve sdělení a v tomto vyjádření.
4. Místa křížení a souběhy ostatních zařízení a staveb se zařízeními energetickými, komunikačními sítěmi pro elektronickou komunikaci nebo zařízeními technické infrastruktury musí být vyprojektovány a provedeny v souladu s platnými normami a předpisy, zejména s ČSN 33 2000-5-52, ČSN EN 50110-1, ČSN EN 50341-1, ČSN EN 50423-3, ČSN 73 6005 a PNE 33 0000-6, PNE 33 3301, PNE 34 1050.
5. V případě nadzemního vedení nn budou pro stavby a konstrukce dodrženy odstupové vzdálenosti uvedené v PNE 33 3302 a hranu výkopu doporučujeme při realizaci stavby umístit min. 1 m od základové části podpěrného bodu.
6. Při realizaci stavby a/nebo provádění související činnosti nesmí dojít v žádném případě k nebezpečnému přiblížení osob, věcí, zařízení nebo mechanismů a strojů k živým částem pod napětím, tj. musí být dodržena minimální vzdálenost 1 m od živých částí zařízení nn, 2 m od vedení vn a 3 m od vedení vvn (dle PNE 33 0000-6), pokud není větší vzdálenost stanovena v jiném předpisu (např. ČSN ISO 12480-1). V případě, že nebude možné tuto vzdálenost dodržet, je žadatel povinen požádat o vypnutí předmětného elektrického zařízení, případně o dočasné zaizolování vodičů nn.
7. Pracovníci provádějící práce budou prokazatelně poučeni o nebezpečí, které hrozí při nedodržení bezpečnostních předpisů. S ohledem na provádění prací v blízkosti zařízení distribuční soustavy, resp. v ochranném pásmu upozorňujeme na možnost nebezpečných vlivů od elektrického zařízení. Opatření proti těmto vlivům je na straně žadatele, dodavatele prací nebo jimi pověřených osobách. ČEZ Distribuce, a. s., nepřevezme žádnou zodpovědnost za případné škody, které vzniknou následkem poruchy nebo havárie elektrického zařízení za nepředvídaných okolností nebo nedodržením výše uvedených podmínek.
8. Stavbou nebude narušeno stávající podzemní kabelové vedení NN, jeho uzemnění a uzemnění nadzemního vedení, statika podpěrných bodů ani jiné energetické zařízení. Nebude-li možné toto dodržet je nutné situaci řešit formou přeložky zařízení distribuční soustavy ve smyslu § 47 zákona č. 458/2000 Sb., v platném znění.
9. V případě činnosti a/nebo stavby v blízkosti elektrického vedení, resp. v ochranném pásmu bude dotčený prostor ze všech stran možného přístupu/vjezdu po celou dobu realizace viditelně označen výstražnou cedulí.
10. Umístěním stavby nesmí dojít ke ztížení přístupu našich pracovníků a pracovníků námi pověřených firem k zařízení v majetku společnosti ČEZ Distribuce, a. s. Při případné úpravě povrchu nesmí dojít ke změně výškové nivelity země oproti současnému stavu.
11. Musí být dodrženy Podmínky pro práce v ochranných pásmech zařízení, které jsou v platném znění k dispozici na www.cezdistribuce.cz, popř. jsou součástí vydaného sdělení o existenci zařízení v majetku společnosti ČEZ Distribuce, a. s.
12. Dojde-li k obnažení podzemního vedení nebo k poškození energetického zařízení, sítě pro elektronickou komunikaci nebo zařízení se sítí pro elektronickou komunikaci související nebo zařízení technické infrastruktury ve vlastnictví ČEZ Distribuce, a. s., nahlaste nám prosím tuto skutečnost bezodkladně jako poruchu na bezplatnou linku 800 850 860. Poškození nebo mimořádné události způsobené na zařízení žadatelem, dodavatelem prací nebo jimi pověřenými osobami budou opraveny na náklady viníka. Zahrnutí poškozených míst podzemního vedení může být provedeno pouze po souhlasu vydaném společností ČEZ Distribuce, a. s.
13. Toto vyjádření se nevztahuje na zařízení v majetku společností ČEZ ICT Services, a. s., a Telco Pro Services, a. s.

Provozovatel distribuční soustavy si vyhrazuje právo odvolat souhlas kdykoli, zjistí-li, že podmínky stanovené v tomto vyjádření nejsou dodrženy. Pokud zjištěné nedostatky nebyly odstraněny ani na základě písemné výzvy ve stanoveném termínu, je žadatel povinen uvést ochranné pásmo do původního stavu a zdržet se provozování jakékoli činnosti, kterou zákon výslovně zakazuje.

S pozdravem

Zdeněk Jirout
Vedoucí oddělení SEM Sítě
ČEZ Distribuce, a. s.

DISTRIBUCE

MDS projekt s.r.o.
Försterova 175
Vysoké Mýto
566 01 Vysoké Mýto

D0000000101584982306

NAŠE ZNAČKA	VYŘIZUJE / LINKA	ODESLÁNO DNE
001114557494	Erik Mačát / 800 850 860	6. 4. 2021

Vyjádření k projektové dokumentaci ke stavbě ve smyslu energetického zákona a příslušných technických norem

Vážená paní Vostrčilová,

dovolte nám, abychom reagovali na Vaši žádost ze dne 28. 3. 2021, ve které nás žádáte o vydání vyjádření k projektové dokumentaci pro účely DUSP.

V zájmovém území k zamýšlené stavbě a/nebo s ní související činnosti na pozemcích dle PD v katastrálním území Vendolí, vedené pod názvem „Rekonstrukce silnice III/3661 křiž. I/34 - Vendolí“ se nachází zařízení VVVN 22 kV (VN2233), KNN 0,4 kV, VVNN 0,4 kV + „budoucí“ VVVVN 110 kV, KNN 0,4 kV v majetku provozovatele distribuční soustavy společnosti ČEZ Distribuce, a. s.

Sdělujeme Vám, že společnost ČEZ Distribuce, a. s., souhlasí s předloženou projektovou dokumentací.

Platnost tohoto souhlasu je vázána na dodržení následujících podmínek:

1. Souběžně byl vydán souhlas se stavbou a činností v ochranném pásmu uvedeného energetického zařízení, evidovaný pod číslem 1114557489, kde jsou stanoveny další podmínky pro stavbu.
2. Podmínkou pro zahájení činnosti v blízkosti zařízení distribuční soustavy, resp. v ochranném pásmu je platné sdělení o existenci zařízení v majetku společnosti ČEZ Distribuce, a. s., pro výše uvedené zájmové území, které získáte prostřednictvím Geoportálu (geoportal.cezdistribuce.cz), při dodržení podmínek uvedených ve sdělení a v tomto vyjádření.
3. V dostatečném časovém předstihu před zahájením prací je nutné podat žádost o udělení souhlasu s činností a umístěním stavby v blízkosti zařízení distribuční soustavy, resp. v ochranném pásmu. Postup a formulář je k dispozici na www.cezdistribuce.cz. Při realizaci stavby je nutné se řídit podmínkami, které budou stanoveny v případě kladného posouzení podané žádosti.
4. Místa křížení a souběhy ostatních zařízení a staveb se zařízeními energetickými, komunikačními sítěmi pro elektronickou komunikaci nebo zařízeními technické infrastruktury musí být vyprojektovány a provedeny v souladu s platnými normami a předpisy, zejména s ČSN 33 2000-5-52, ČSN EN 50110-1, ČSN EN 50341-1, ČSN EN 50423-3, ČSN 73 6005 a PNE 33 0000-6, PNE 33 3301, PNE 34 1050.

5. V případě nadzemního vedení nn budou pro stavby a konstrukce dodrženy odstupové vzdálenosti uvedené v PNE 33 3302 a hranu výkopu doporučujeme při realizaci stavby umístit min. 1 m od základové části podpěrného bodu.
6. Při realizaci stavby a/nebo provádění související činnosti nesmí dojít v žádném případě k nebezpečnému přiblížení osob, věcí, zařízení nebo mechanismů a strojů k živým částem pod napětím, tj. musí být dodržena minimální vzdálenost 1 m od živých částí zařízení nn, 2 m od vedení vn a 3 m od vedení vvn (dle PNE 33 0000-6), pokud není větší vzdálenost stanovena v jiném předpisu (např. ČSN ISO 12480-1). V případě, že nebude možné tuto vzdálenost dodržet, je žadatel povinen požádat o vypnutí předmětného elektrického zařízení, případně o dočasné zaizolování vodičů nn.
7. Pracovníci provádějící práce budou prokazatelně poučeni o nebezpečí, které hrozí při nedodržení bezpečnostních předpisů. S ohledem na provádění prací v blízkosti zařízení distribuční soustavy, resp. v ochranném pásmu upozorňujeme na možnost nebezpečných vlivů od elektrického zařízení. Opatření proti těmto vlivům je na straně žadatele, dodavatele prací nebo jimi pověřených osobách. ČEZ Distribuce, a. s., nepřevezme žádnou zodpovědnost za případné škody, které vzniknou následkem poruchy nebo havárie elektrického zařízení za nepředvídaných okolností nebo nedodržením výše uvedených podmínek.
8. Stavbou nebude narušeno stávající podzemní kabelové vedení NN, jeho uzemnění a uzemnění nadzemního vedení, statika podpěrných bodů ani jiné energetické zařízení. Nebude-li možné toto dodržet je nutné situaci řešit formou přeložky zařízení distribuční soustavy ve smyslu § 47 zákona č. 458/2000 Sb., v platném znění.
9. V případě činnosti a/nebo stavby v blízkosti elektrického vedení, resp. v ochranném pásmu bude dotčený prostor ze všech stran možného přístupu/vjezdu po celou dobu realizace viditelně označen výstražnou cedulí.
10. Umístěním stavby nesmí dojít ke ztížení přístupu našich pracovníků a pracovníků námi pověřených firem k zařízení v majetku společnosti ČEZ Distribuce, a. s. Při případné úpravě povrchu nesmí dojít ke změně výškové nivelity země oproti současnému stavu.
11. Musí být dodrženy Podmínky pro práce v ochranných pásmech zařízení, které jsou v platném znění k dispozici na www.cezdistribuce.cz, popř. jsou součástí vydaného sdělení o existenci zařízení v majetku společnosti ČEZ Distribuce, a. s.
12. Dojde-li k obnažení podzemního vedení nebo k poškození energetického zařízení, sítě pro elektronickou komunikaci nebo zařízení se sítí pro elektronickou komunikaci související nebo zařízení technické infrastruktury ve vlastnictví ČEZ Distribuce, a. s., nahlaste nám prosím tuto skutečnost bezodkladně jako poruchu na bezplatnou linku 800 850 860. Poškození nebo mimořádné události způsobené na zařízení žadatelem, dodavatelem prací nebo jimi pověřenými osobami budou opraveny na náklady viníka. Zahrnutí poškozených míst podzemního vedení může být provedeno pouze po souhlasu vydaném společností ČEZ Distribuce, a. s.
13. Toto vyjádření se nevztahuje na zařízení v majetku společností ČEZ ICT Services, a. s., a Telco Pro Services, a. s.

Platnost tohoto vyjádření je 1 rok od data vydání.

Zjistí-li provozovatel distribuční soustavy, že nejsou dodrženy stanovené podmínky, vyhrazuje si právo kdykoli odvolat své souhlasné vyjádření.

S pozdravem

Zdeněk Jirout
Vedoucí oddělení SEM Sítě
ČEZ Distribuce, a. s.

VYJÁDŘENÍ O EXISTENCI SÍTĚ ELEKTRONICKÝCH KOMUNIKACÍ společnosti CETIN a.s. („Vyjádření“)

A VŠEOBECNÉ PODMÍNKY OCHRANY SÍTĚ ELEKTRONICKÝCH KOMUNIKACÍ společnosti CETIN a.s. („Všeobecné podmínky ochrany SEK“)

toto Vyjádření a Všeobecné podmínky ochrany SEK je vydané dle ustanovení § 101 zákona č. 127/2005 Sb., o elektronických komunikacích a o změně některých souvisejících zákonů, v účinném znění („**Zákon o elektronických komunikacích**“), a dle ustanovení § 161 zákona č. 183/2006 Sb., o územním plánování a stavebním řádu, v účinném znění („**Stavební zákon**“), a dle příslušných ustanovení zákona č. 89/2012 Sb., občanský zákoník, v účinném znění („**Občanský zákoník**“)

Číslo jednací: 602686/21 **Číslo žádosti: 0121 087 604 („Žádost”)**

Název akce („**Stavba**“)	Rekonstrukce silnice III/3661 křiž. I/34-Vendolí	
Důvod vydání Vyjádření („**Důvod vyjádření**“)	Společné územní a stavební řízení	
Žadatel	Ing. Jana Vostrčilová	
Stavebník	Ing. Jana Vostrčilová	
Zájmové území	Okres	Svitavy
	Obec	Vendolí
	Kat. území / č. parcely	Vendolí
Platnost Vyjádření		**9. 4. 2023 („Den konce platnosti Vyjádření“)**

Žadatel Žádostí určil a vyznačil Zájmové území, jakož i určil Důvod Vyjádření.

Na základě určení a vyznačení Zájmového území Žadatelem a na základě určení Důvodu Vyjádření vydává společnost CETIN a.s. následující Vyjádření:

Dojde ke střetu se sítí elektronických komunikací (dále jen „**SEK**“) společnosti **CETIN a.s.**

(I) Na Žadatelem určeném a vyznačeném Zájmovém území se vyskytuje SEK společnosti CETIN a.s.;

(II) Společnost CETIN a.s. **za podmínky splnění bodu (III)** tohoto Vyjádření **souhlasí**, aby Stavebník a/nebo Žadatel, je-li Stavebníkem v Zájmovém území vyznačeném v Žádosti, provedl Stavbu a/nebo činnosti povolené příslušným správním rozhodnutím vydaným dle Stavebního zákona;

(III) Stavebník a/nebo Žadatel, je-li Stavebníkem, je povinen
(i) dodržet tyto níže uvedené podmínky, které byly stanovené POS, tak jak je tento označen ve Všeobecných podmínkách ochrany SEK

- V místech úprav stávajících zpevněných ploch nebude zmenšena hloubka krytí SEK.
  V místech nových zpevněných ploch uložte kabelové vedení do chrániček. Založte rezervní chráničku PE 110 mm. Chráničky uložte tak, aby přesahovaly alespoň 0,5m za okraj zpevněné pojížděné plochy.
  Při obnažení kabelů nebo optických trubek SEK bude přizván před záhozem pracovník společnosti CETIN a.s. ke kontrole.
- V místech spojek a odbočení kabelové trasy nezřizujte souvislé pojízdné plochy.
- Nad kabelovou trasou neukládejte podélně obrubníky, ani jejich betonový základ.; a

(ii) řídit se Všeobecnými podmínkami ochrany SEK, které jsou nedílnou součástí Vyjádření;

(IV) Pro případ, že bude nezbytné přeložení SEK, zajistí vždy takové přeložení SEK její vlastník, společnost CETIN a.s. Stavebník, který vyvolal překládku SEK je dle ustanovení § 104 odst. 17 Zákona o elektronických komunikacích povinen uhradit společnosti CETIN a.s. veškeré náklady na nezbytné úpravy dotčeného úseku SEK, a to na úrovni stávajícího technického řešení;

(V) Pro účely přeložení SEK dle bodu (IV) tohoto Vyjádření je Stavebník povinen uzavřít se společností CETIN a.s. Smlouvu o realizaci překládky SEK.

Vyjádření je platné pouze pro Zájmové území určené a vyznačené Žadatelem, jakož i pro Důvod Vyjádření stanovený a určený Žadatelem v Žádosti.

Vyjádření pozbývá platnosti i) v Den konce platnosti Vyjádření, ii) změnou rozsahu Zájmového území či změnou Důvodu Vyjádření uvedeného v Žádosti a/nebo iii) jakýmkoliv porušením kterékoliv povinnosti stanovené Všeobecnými podmínkami ochrany SEK, to vše v závislosti na tom, která ze skutečností rozhodná pro pozbytí platnosti Vyjádření nastane nejdříve.

Společnost CETIN a.s. vydáním tohoto Vyjádření poskytla Žadateli pro Žadatelem určené a vyznačené Zájmové území veškeré informace o SEK dostupné společnosti CETIN a.s. ke dni podání Žádosti.

Ze strany společnosti CETIN a.s. může v některých případech docházet ke zpracování Vašich osobních údajů. Ke zpracování Vašich osobních údajů dochází vždy v souladu s platnými právními předpisy. Konkrétní zásady a podmínky zpracování osobních údajů společností CETIN a.s. jsou dostupné na https://www.cetin.cz/zasady-ochrany-osobnich-udaju.

V případě dotazů k Vyjádření kontaktujte prosím asistenční linku 238 461 111.

Přílohami Vyjádření jsou:

- *Všeobecné podmínky ochrany SEK*
- *Informace k vytýčení SEK ve vlastnictví společnosti CETIN a.s.*
- *Situační výkres (obsahuje Zájmové území určené a vyznačené Žadatelem a výřezy účelové mapy SEK)*

Vyjádření vydala společnost **CETIN a.s.** dne: 9. 4. 2021.

CETIN a.s.
Českomoravská 2510/19, Libeň
190 00 Praha 9
DIČ: CZ04084063
102

Číslo jednací: 602686/21 Číslo žádosti: 0121 087 604

VŠEOBECNÉ PODMÍNKY OCHRANY SÍTĚ ELEKTRONICKÝCH KOMUNIKACÍ společnosti CETIN a.s.

1. PLATNOST VŠEOBECNÝCH PODMÍNEK

i) Tyto Všeobecné í podmínky ochrany sítě elektronických komunikací (dále jen „**VPOSEK**“) tvoří součást Vyjádření (jak je tento pojem definován níže v článku 2 VPOSEK).
ii) V případě rozporu mezi Vyjádřením a těmito VPOSEK mají přednost ustanovení Vyjádření, pokud není těmito VPOSEK stanoveno jinak.

2. DEFINICE

Níže uvedené termíny, jsou-li použity v těchto VPOSEK a uvozeny velkým písmenem, mají následující význam, není-li těmito VPOSEK a/nebo Příslušnými požadavky stanoveno výslovně jinak:

„**CETIN**“ znamená CETIN a.s. se sídlem Českomoravská 2510/19, Libeň, 190 00 Praha 9, IČO: 04084063, zapsaná v obchodním rejstříku vedeném Městským soudem v Praze pod spz. B 20623;
„**Den**“ je kalendářní den;
„**Kabelovod**“ podzemní zařízení sestávající se z tělesa Kabelovodu a kabelových komor, sloužící k zatahovaní kabelů a ochranných trubek;
„**Občanský zákoník**“ znamená zákon č. 89/2012 Sb., občanský zákoník, v účinném znění;
„**POS**“ je zaměstnanec společnosti CETIN, pověřený ochranou sítě, Josef Poštulka, tel.: 602 413 279, e-mail: josef.postulka@cetin.cz;
„**Pracovní den**“ znamená Den, kromě soboty, neděle, a státních svátků a ostatních svátků ve smyslu zákona č. 245/2000 Sb., o státních svátcích, o významných dnech a o dnech pracovního klidu, v účinném znění;
„**Příslušné požadavky**“ znamená jakýkoli a každý příslušný právní předpis, vč. technických norem, nebo normativní právní akt veřejné správy či samosprávy, nebo jakékoli rozhodnutí, povolení, souhlas nebo licenci, včetně podmínek, které s ním souvisí;
„**Překládka**“ je stavba spočívající ve změně trasy vedení SEK ve vlastnictví CETIN nebo přemístění zařízení SEK ve vlastnictví CETIN; Stavebník, který Překládku vyvolal, je dle ustanovení § 104 odst. 17 Zákona o elektronických komunikacích povinen uhradit společnosti CETIN veškeré náklady na nezbytné úpravy dotčeného úseku SEK, a to na úrovni stávajícího technického řešení;
„**SEK**“ je síť elektronických komunikací ve vlastnictví CETIN;
„**Stavba**“ je stavba a/nebo činnosti ve vztahu, k níž bylo vydáno Vyjádření, a je prováděna Stavebníkem a/nebo Žadatelem v souladu s Příslušnými požadavky, povolená příslušným správním rozhodnutím vydaným dle Stavebního zákona;
„**Stavebník**“ je osoba takto označená ve Vyjádření;
„**Stavební zákon**“ je zákon č. 183/2006 Sb., o územním plánování a stavebním řádu;
„**Vyjádření**“ je vyjádření o existenci sítě elektronických komunikací vydané společností CETIN dne 9. 4. 2021 pod č.j 602686/21;
„**Zájmové území**“ je území označené Žadatelem a/nebo Stavebníkem v Žádosti;
„**Situační výkres**“ je výkres, který je přílohou Vyjádření a obsahuje Zájmové území určené a vyznačené Žadatelem v Žádosti a výřezy účelové mapy SEK;
„**Zákon o elektronických komunikacích**“ je zákon č. 127/2005 Sb., o elektronických komunikacích a o změně některých souvisejících zákonů, v účinném znění;
„**Žadatel**“ je osoba takto označená ve Vyjádření.
„**Žádost**“ je žádost, kterou Žadatel a/nebo Stavebník požádal CETIN o vydání Vyjádření.

3. PLATNOST A ÚČINNOST VPOSEK

Tyto VPOSEK jsou platné a účinné Dnem odeslání Vyjádření na i) adresu elektronické pošty Stavebníka a/nebo Žadatele uvedenou v Žádosti nebo ii) adresu pro doručení prostřednictvím poštovní přepravy uvedenou Stavebníkem a/nebo Žadatelem v Žádosti.

4. OBECNÁ PRÁVA A POVINNOSTI STAVEBNÍKA A/NEBO ŽADATELE

(i) Stavebník, Žadatel je výslovně srozuměn s tím, že SEK je veřejně prospěšným zařízením, byla zřízena ve veřejném zájmu a je chráněna Příslušnými požadavky.
(ii) SEK je chráněna ochranným pásmem, jehož rozsah je stanoven (a) ustanovením § 102 Zákona o elektronických komunikacích a/nebo (b) právními předpisy účinnými před Zákonem o elektronických komunikacích, není-li Příslušnými požadavky stanoveno jinak.
(iii) Stavebník, Žadatel nebo jím pověřená třetí osoba, je povinen při provádění Stavby nebo jiných prací, při odstraňování havárií a projektování staveb, řídit se Příslušnými požadavky, správnou praxí v oboru stavebnictví a technologickými postupy a je povinen učinit veškerá nezbytná opatření vyžadovaná Příslušnými požadavky k ochraně SEK před poškozením. Povinnosti dle tohoto odstavce má Stavebník rovněž ve vztahu k SEK, které se nachází mimo Zájmové území.
(iv) Při zjištění jakéhokoliv rozporu mezi údaji v Situačním výkresu, který je přílohou Vyjádření a skutečným stavem, je Stavebník a/nebo Žadatel povinen bez zbytečného odkladu, nejpozději Den následující po zjištění takové skutečnosti, zjištěný rozpor oznámit POS.
(v) Stavebník, Žadatel nebo jím pověřená třetí osoba, je povinen každé poškození či krádež SEK bezodkladně, nejpozději Den následující po zjištění takové skutečnosti, oznámit takovou skutečnost dohledovému centru společnosti CETIN na telefonní číslo +420 238 464 190.
(vi) Bude-li Stavebník, Žadatel nebo jím pověřená třetí osoba na společnosti CETIN požadovat, aby se jako účastník správního řízení, pro jehož účely bylo toto Vyjádření vydáno, vzdala práva na odvolání proti rozhodnutí vydanému ve správním řízení, je oprávněn kontaktovat POS.

5. POVINNOSTI STAVEBNÍKA PŘI PŘÍPRAVĚ STAVBY

(i) Při projektování Stavby je Stavebník povinen zajistit, aby projektová dokumentace Stavby (i) zohledňovala veškeré požadavky na ochranu SEK vyplývající z Příslušných požadavků, zejména ze Zákona o elektronických komunikacích a Stavebního zákona, (ii) respektovala správnou praxi v oboru stavebnictví a technologické postupy a (iii) umožňovala, aby i po provedení a umístění Stavby dle takové projektové dokumentace byla společnost CETIN, jako vlastník SEK schopna bez jakýkoliv omezení a překážek provozovat SEK, provádět údržbu a opravy SEK.
(ii) Nebude-li možné projektovou dokumentací zajistit některý, byť i jeden z požadavků dle předchozího odstavce (i) a/nebo umístění Stavby by mohlo způsobit, že nebude naplněn některý, byť i jeden z požadavků dle předchozího odstavce (i), vyvolá Stavebník Překládku.
(iii) Při projektování Stavby, která se nachází nebo je u ní zamýšleno, že se bude nacházet v ochranném pásmu radiových tras společnosti CETIN a překračuje výšku 15 m nad zemským povrchem, a to včetně dočasných objektů zařízení staveniště (jeřáby, konstrukce, atd.) je Stavebník povinen písemně kontaktovat POS za účelem získání konkrétního stanoviska a podmínek k ochraně radiových tras společnosti CETIN a pro určení, zda Stavba vyvolá Překládku. Ochranné pásmo radiových tras v šíři 50m je zakresleno do situačního výkresu, který je součástí tohoto Vyjádření.

VŠEOBECNÉ PODMÍNKY OCHRANY SÍTĚ ELEKTRONICKÝCH KOMUNIKACÍ společnosti CETIN a.s.

(iv) Pokud se v Zájmovém území nachází podzemní silové vedení (NN) ve vlastnictví společnosti CETIN, je Stavebník povinen ve vztahu k projektové dokumentaci zajistit totéž, co je uvedeno pod písm (i) tohoto článku 5, přičemž platí, že Stavebník vyvolá Překládku v případech uvedených pod písm (ii) tohoto článku 5.

(v) Stavebník je povinen při projektování Stavby, která je stavbou (a) zařízení silových elektrických sítí (VN, VVN a ZVVN) a/nebo (b) trakčních vedení, provést výpočet či posouzení rušivých vlivů na SEK, zpracovat ochranná opatření, to vše dle a v souladu s Příslušnými požadavky. Stavebník je povinen nejpozději třicet (30) Dnů před podáním žádosti o vydání příslušného správního rozhodnutí k umístění Stavby dle Stavebního zákona předat POS výpočet či posouzení rušivých vlivů na SEK a zpracovaná ochranná opatření.

(vi) Je-li Stavba v souběhu s Kabelovodem, nebo Kabelovod kříží, je Stavebník povinen nejpozději ke Dni, ke kterému započne se zpracováním projektové dokumentace ke Stavbě, oznámit POS a projednat s POS (a) veškeré případy, kdy trajektorie podvrtů a protlaků budou vedeny ve vzdálenosti menší, než je 1,5 m od Kabelovodu a (b) jakékoliv výkopové práce, které budou nebo by mohly být vedeny v úrovni či pod úrovní Kabelovodu nebo kabelové komory.

(vii) Je-li Stavba umístěna nebo má být umístěna v blízkosti Kabelovodu, ve vzdálenosti menší, než jsou 2 m nebo kříží-li Stavba Kabelovod ve vzdálenosti menší, než je 0,5 m nad nebo kdekoli pod Kabelovodem, je Stavebník povinen předložit POS k posouzení zakreslení Stavby v příčných řezech, přičemž do příčného řezu je Stavebník rovněž povinen zakreslit profil kabelové komory.

6. POVINNOSTI STAVEBNÍKA PŘI PROVÁDĚNÍ STAVBY

(i) Stavebník je před započetím jakýchkoliv zemních prací ve vztahu ke Stavbě povinen vytýčit trasu SEK na terénu dle Příslušných požadavků a dle Stavebního zákona. S vytýčenou trasou SEK je Stavebník povinen seznámit všechny osoby, které budou anebo by mohly zemní práce ve vztahu ke Stavbě provádět. V případě porušení této povinnosti bude Stavebník odpovědný společnosti CETIN za náklady a škody, které porušením této povinnosti společnosti CETIN vzniknou a je povinen je společnosti CETIN uhradit.

(ii) Pět (5) Pracovních dní před započetím jakýchkoliv prací ve vztahu ke Stavbě je Stavebník povinen oznámit společnosti CETIN, že zahájí práce či činnosti ve vztahu ke Stavbě. Písemné oznámení dle předchozí věty zašle Stavebník na adresu elektronické pošty POS a bude obsahovat minimálně číslo jednací Vyjádření a kontaktní údaje Stavebníka.

(iii) Stavebník je povinen zabezpečit a zajistit SEK proti mechanickému poškození, a to zpravidla dočasným umístěním silničních betonových panelů nad kabelovou trasou SEK. Do doby, než je zajištěna a zabezpečena ochrana SEK proti mechanickému poškození, není Stavebník oprávněn přejíždět vozidly nebo stavební mechanizací kabelovou trasu SEK. Při přepravě vysokých nákladů nebo při projíždění stroji, vozidly či mechanizací pod nadzemním vedením SEK je Stavebník povinen prověřit, zda výška nadzemního vedení SEK je dostatečná a umožňuje spolehlivý a bezpečný způsob přepravy nákladu či průjezdu strojů, vozidel či mechanizace.

(iv) Při provádění zemních prací v blízkosti SEK je Stavebník povinen postupovat tak, aby nedošlo ke změně hloubky uložení nebo prostorového uspořádání SEK. V místech, kde SEK vystupuje ze země do budovy, rozváděče, na sloup apod. je Stavebník povinen vykonávat zemní práce se zvýšenou mírou opatrnosti, výkopové práce v blízkosti sloupů nadzemního vedení SEK je Stavebník povinen provádět v takové vzdálenosti od sloupu nadzemního vedení SEK, která je dostatečná k tomu, aby nedošlo nebo nemohlo dojít k narušení stability sloupu nadzemního vedení SEK. Stavebník je povinen zajistit, aby jakoukoliv jeho činností nedošlo bez souhlasu a vědomí společnosti CETIN (a) ke změně nivelety terénu, a/nebo (b) k výsadbě trvalých porostů, a/nebo (c) ke změně rozsahu a změně konstrukce zpevněných ploch. Pokud došlo k odkrytí SEK, je Stavebník povinen SEK po celou dobu odkrytí náležitě zabezpečit proti prověšení, poškození a odcizení.

(v) Zjistí-li Stavebník kdykoliv během provádění prací ve vztahu ke Stavbě jakýkoliv rozpor mezi údaji v projektové dokumentaci a skutečností, je povinen bezodkladně přerušit práce a oznámit zjištěný rozpor na adresu elektronické pošty POS. Stavebník není oprávněn pokračovat v pracích ve vztahu ke Stavbě do doby, než získá písemný souhlas POS s pokračováním prací.

(vi) Stavebník není bez předchozího písemného souhlasu společnosti CETIN oprávněn manipulovat s kryty kabelových komor, jakkoliv zakrývat vstupy do kabelových komor, a to ani dočasně, vstupovat do kabelových komor, jakkoliv manipulovat s případně odkrytými prvky SEK či s jakýmkoliv jiným zařízením se SEK souvisejícím. Rovněž bez předchozího písemného souhlasu společnosti CETIN není Stavebník oprávněn umístit nad trasou Kabelovodu jakoukoliv jinou síť technické infrastruktury v podélném směru.

(vii) Byla-li v souladu s Vyjádřením a těmito VPOSEK odkryta SEK je Stavebník povinen tři (3) Pracovní dny před zakrytím SEK písemně oznámit POS zakrytí SEK a vyzvat ho ke kontrole před zakrytím. Oznámení Stavebníka dle předchozí věty musí obsahovat minimálně předpokládaný Den zakrytí, číslo jednací Vyjádření a kontaktní údaje Stavebníka. Stavebník není oprávněn provést zakrytí do doby, než získá písemný souhlas POS se zakrytím.

7. ROZHODNÉ PRÁVO

Vyjádření a VPOSEK se řídí českým právem, zejména Občanským zákoníkem, Zákonem o elektronických komunikacích a Stavebním zákonem. Veškeré spory z Vyjádření či VPOSEK vyplývající budou s konečnou platností řešeny u příslušného soudu České republiky.

8. PÍSEMNÝ STYK

Písemným stykem či pojmem „písemně“ se pro účely Vyjádření a VPOSEK rozumí předání zpráv jedním z těchto způsobů:
- v listinné podobě;
- e-mailovou zprávou s uznávaným elektronickým podpisem dle zák. č. 297/2016 Sb., o službách vytvářejících důvěru pro elektronické transakce, v účinném znění; a/nebo e-mailovou zprávou zaslanou na adresu POS;

9. ZÁVĚREČNÁ USTANOVENÍ

(i) Stavebník, Žadatel nebo jím pověřená třetí osoba je počínaje Dnem převzetí Vyjádření povinen užít informace a data uvedená ve Vyjádření pouze a výhradně k účelu, pro který mu byla tato poskytnuta. Stavebník, Žadatel nebo jím pověřená třetí osoba není oprávněn informace a data rozmnožovat, rozšiřovat, pronajímat, půjčovat či jinak umožnit jejich užívání třetí osobou bez předchozího písemného souhlasu společnosti CETIN.

(ii) Pro případ porušení kterékoliv z povinností Stavebníka, Žadatele nebo jím pověřené třetí osoby, založené Vyjádřením /nebo těmito VPOSEK je Stavebník, Žadatel či jím pověřená třetí osoba odpovědný za veškeré náklady a škody, které společnosti CETIN vzniknou porušením povinnosti Stavebníka, Žadatele nebo jím pověřené třetí osoby.

Číslo jednací: 602686/21 Číslo žádosti: 0121 087 604

Informace k vytyčení *SEK*

V případě požadavku na vytyčení *SEK* společnosti *CETIN* se, prosím, obracejte na společnosti uvedené níže:

CETIN a.s. - středisko Čechy východ

se sídlem: Českomoravská 2510/19, Libeň, 190 00 Praha 9
IČ: 04084063 DIČ: CZ04084063
kontakt: tel: 238464246 obslužná doba po-pa 7 - 15 hod

AZ GEONET - Pavel Kazda

se sídlem: Sedláčkova 1436/14, 500 02 Hradec Králové
IČ: 72885777 DIČ: CZ7308093045
kontakt: Pavel Kazda, mobil: 776020134, e-mail: azgeonet@seznam.cz

COM PLUS CZ, a.s.

se sídlem: Akademika Bedrny 365, 500 03 Hradec Králové
IČ: 25772104 DIČ: CZ25772104
kontakt: Help Desk: tel.: 472702123, mobil: 724150190, e-mail: helpdesk@complus.cz
technik: Cyril Belej tel.: 724 483 810, e-mail: cyril.belej@complus.cz

CONTENT, s.r.o.

se sídlem: Karlov 1246, 594 01 Velké Meziříčí, pobočka: Okružní 28/18, 591 01 Žďár nad Sázavou
IČ: 63492164 DIČ: CZ63492164
kontakt: Martin Kalina, tel/fax: 566521721, mobil: 777702117, e-mail: kalina@content-vm.cz, vytycenisiti@seznam.cz

ELTER, s.r.o.

se sídlem: Straněnská 1149, 539 01 Hlinsko
IČ: 49814419 DIČ: CZ49814419
kontakt: tel.: 469312100, mobil: 731115925, e-mail: elter.hlinsko@xaz.cz
Havel Stanislav, mobil: 736778264, Chadima Zdeněk, mobil: 731115933

EMP Pardubice s.r.o.

se sídlem: Erno Košťála 957, 530 12 Pardubice
IČ: 64793150 DIČ: CZ 64793150
kontakt: Bohumil Hubálek, mobil: 602492449, e-mail: emp.pce@seznam.cz

EMIPO-energomontáže s.r.o

se sídlem: U Větrolamu 5 568 02 Svitavy
IČ: 620 65 530 DIČ: CZ 620 65 530
kontakt: Ing. Dvořák Jaroslav, mobil: 724785113, e-mail: dvorakemipo@seznam.cz
Abraham Josef, mobil: 602173802, e-mail: dvorakemipo@seznam.cz

EUROSPOJ, v.o.s.

se sídlem: Průmyslová 387, 530 03 Pardubice
IČ: 47473991 DIČ: CZ 47473991
kontakt: Jan Matějek, tel.: 466616101, mobil: 608111234, e-mail: eurospoj@eurospoj.cz,
Petr Borovec, tel.: 466616101, mobil: 603150066, e-mail: eurospoj@eurospoj.cz

Chadima Zdeněk

se sídlem: Máchova 257, 539 73 Skuteč
IČ: 01222163 DIČ:
kontakt: Zdeněk Chadima, tel:731115933, e-mail: z.chadima@tiscali.cz

Karel Horský

se sídlem: Poličská 877/36, 568 02 Svitavy - Předměstí
IČ: 01377841 DIČ:
kontakt: Karel Horský, mobil: 602 483 023, e-mail: k.horsky.sy@gmail.com

K+K ELTEC, s.r.o.

se sídlem: Smetanova 997, 517 41 Kostelec nad Orlicí
IČ: 25277308 DIČ: CZ25277308
kontakt: Radovan Krsek, mobil: 603486395, e-mail: krsek@eltec.cz

Libor Kos

se sídlem: Horní Čermná 5, 561 56 Horní Čermná
IČ: 40156770 DIČ:
kontakt: Libor Kos, mobil: 737906322, e-mail: libor.kos@email.cz

Michlovský stavební s.r.o.

se sídlem: Salaš 99, 76351 Zlín
IČ: 27714080 DIČ: CZ 27714080
kontakt: STŘEDSKO HRADEC KRÁLOVÉ:
Aleš Klimt, mobil: 602482988, e-mail: klimt@michlovsky.cz
Jiří Kladivo, mobil: 602 483 021, e-mail: kladivo@michlovsky.cz
Vítězslav Škrabal, mobil: 725 277 773, e-mail: skrabal@michlovsky.cz

Milan Šulc

se sídlem: Jamné nad Orlicí 190, PSČ: 561 65
IČ: 73655678 DIČ:
kontakt: Ing. Milan Šulc, mobil: 602482975, e-mail: sulcmilan@seznam.cz

SECURITY PARTNER, s.r.o.

se sídlem: Na Plácku 1330, Kostelec nad Orlicí
IČ: 48152871 DIČ: CZ48152871
kontakt: Ing. Roland Ságner, mobil: 777778256, e-mail: sagner@xkomfort.cz

STARMON s.r.o.

se sídlem: Průmyslová 1880, 565 01 Choceň
IČ: 49285751 DIČ: CZ49285751
kontakt: Marek Bedrníček, mobil: 605003042, e-mail: bedrnicek@starmon.cz

SUPTel a.s.

se sídlem: Hřbitovní 1322/15, 312 16 Plzeň
IČ: 25229397 DIČ: CZ25229397
kontakt: Vlastimil Koudelka, mobil: 725277777, e-mail: koudelka@suptel.cz

Číslo jednací: 602686/21 Číslo žádosti: 0121 087 604

Telsit s.r.o.

se sídlem:	K Dolíkám 125, 503 11 Hradec Králové 15	
IČ:	62025384	DIČ: CZ62025384
kontakt:	Petr Novák, mobil: 603592292, e-mail: novak@telsit.cz Miroslav Kodrle, mobil: 603593934, e-mail: kodrle@telsit.cz	

SITUAČNÍ VÝKRES - ZÁJMOVÉ ÚZEMÍ

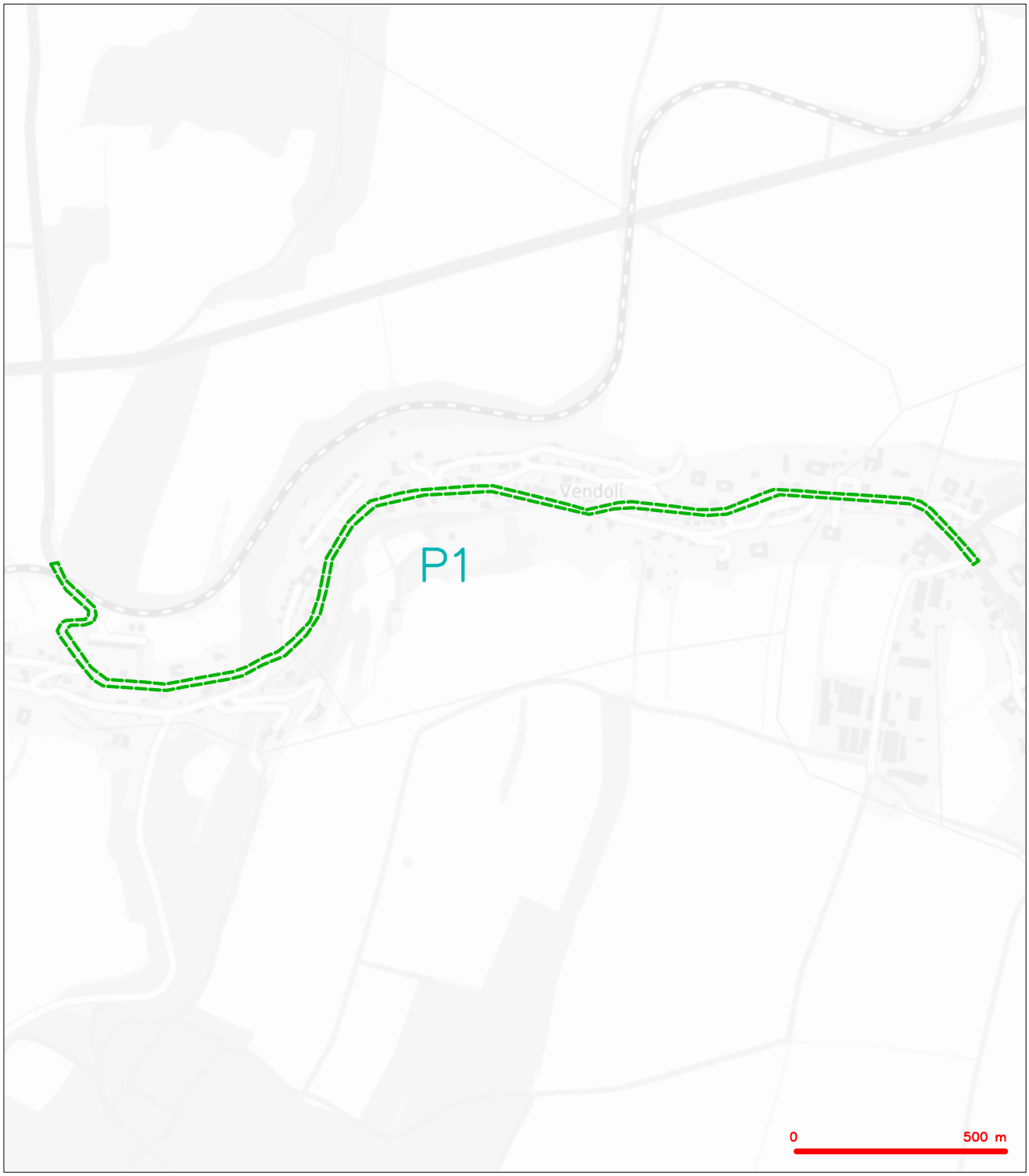

LEGENDA

hranice zájmového území k vyjádření

CETIN a.s.
Českomoravská 2510/19, Libeň
190 00 Praha 9
DIČ: CZ04084063
102

SITUAČNÍ VÝKRES - POLYGON 1

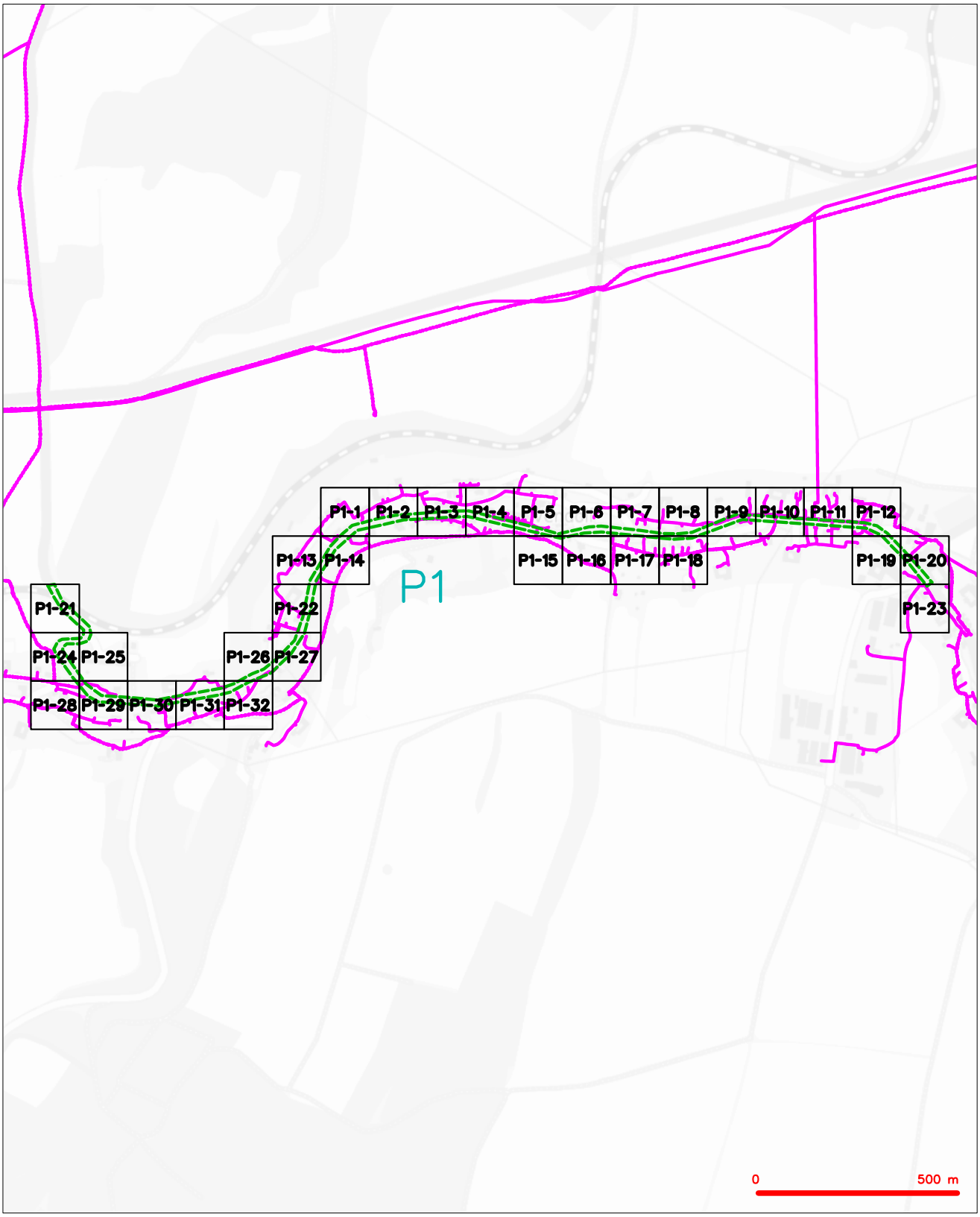

LEGENDA

- hranice zájmového území k vyjádření
- NN přípojka, území s NN přípojkou CETIN
- zaměřený průběh metalického kabelu
- zaměřený průběh optického kabelu, HDPE trubky nebo souběh optického a metalického kabelu
- nezaměřený průběh metalického kabelu
- nadzemní sítě cizí
- nezaměřený průběh optického kabelu, HDPE trubky nebo souběh optického a metalického kabelu
- RR radiové sítě, ochranné pásmo radiové sítě
- nadzemní sítě
- neprovozované sítě
- kolektor, kabelovod
- podzemní sítě cizí
- sítě s NN

SITUAČNÍ VÝKRES - POLYGON 1, list kladu P1-1

LEGENDA

- hranice zájmového území k vyjádření
- NN přípojka, území s NN přípojkou CETIN
- zaměřený průběh metalického kabelu
- zaměřený průběh optického kabelu, HDPE trubky nebo souběh optického a metalického kabelu
- nezaměřený průběh metalického kabelu
- nadzemní sítě cizí
- nezaměřený průběh optického kabelu, HDPE trubky nebo souběh optického a metalického kabelu
- RR radiové sítě, ochranné pásmo radiové sítě
- nadzemní sítě
- neprovozované sítě
- kolektor, kabelovod
- C podzemní sítě cizí
- sítě s NN

SITUAČNÍ VÝKRES - POLYGON 1, list kladu P1-2

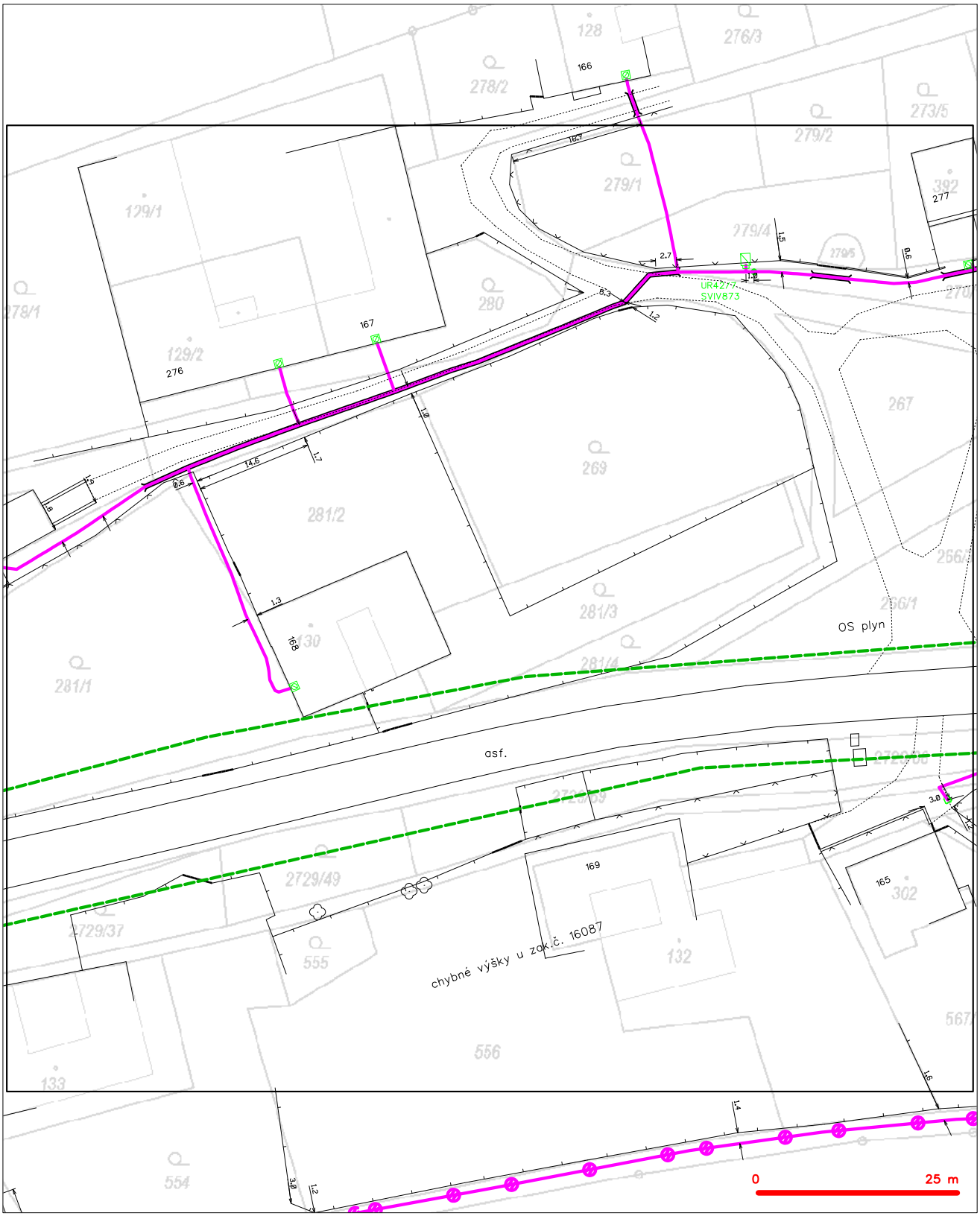

LEGENDA

- hranice zájmového území k vyjádření
- NN přípojka, území s NN přípojkou CETIN
- zaměřený průběh metalického kabelu
- zaměřený průběh optického kabelu, HDPE trubky nebo souběh optického a metalického kabelu
- nezaměřený průběh metalického kabelu
- nadzemní sítě cizí
- nezaměřený průběh optického kabelu, HDPE trubky nebo souběh optického a metalického kabelu
- RR radiové sítě, ochranné pásmo radiové sítě
- nadzemní sítě
- neprovozované sítě
- kolektor, kabelovod
- C podzemní sítě cizí
- sítě s NN

SITUAČNÍ VÝKRES - POLYGON 1, list kladu P1-3

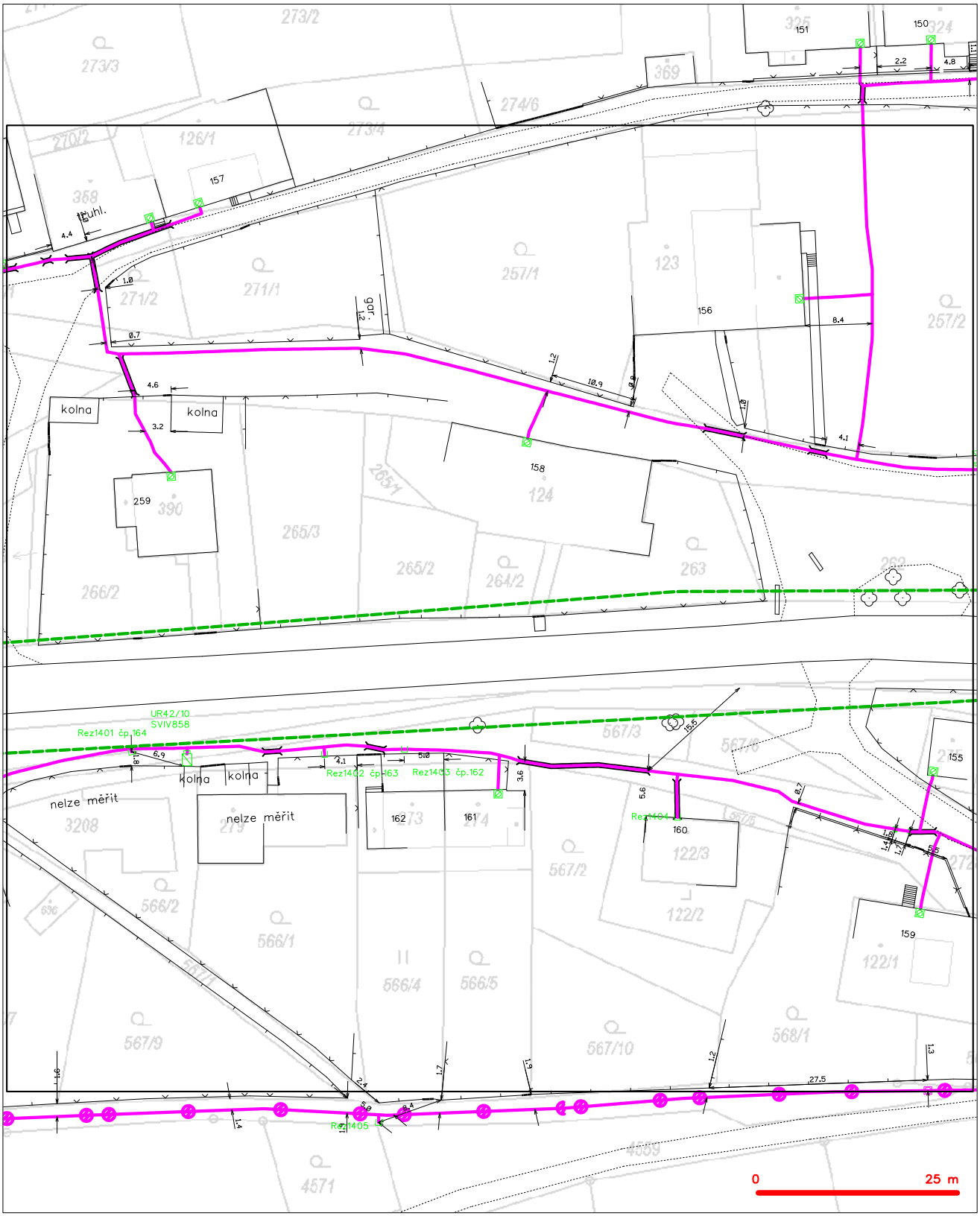

LEGENDA

- hranice zájmového území k vyjádření
- NN přípojka, území s NN přípojkou CETIN
- zaměřený průběh metalického kabelu
- zaměřený průběh optického kabelu, HDPE trubky nebo souběh optického a metalického kabelu
- nezaměřený průběh metalického kabelu
- nadzemní sítě cizí
- nezaměřený průběh optického kabelu, HDPE trubky nebo souběh optického a metalického kabelu
- RR A radiové sítě, ochranné pásmo radiové sítě
- nadzemní sítě
- neprovozované sítě
- kolektor, kabelovod
- C podzemní sítě cizí
- sítě s NN

SITUAČNÍ VÝKRES - POLYGON 1, list kladu P1-4

LEGENDA

- hranice zájmového území k vyjádření
- NN přípojka, území s NN přípojkou CETIN
- zaměřený průběh metalického kabelu
- zaměřený průběh optického kabelu, HDPE trubky nebo souběh optického a metalického kabelu
- nezaměřený průběh metalického kabelu
- nadzemní sítě cizí
- nezaměřený průběh optického kabelu, HDPE trubky nebo souběh optického a metalického kabelu
- RR radiové sítě, ochranné pásmo radiové sítě
- nadzemní sítě
- neprovozované sítě
- kolektor, kabelovod
- C podzemní sítě cizí
- sítě s NN

SITUAČNÍ VÝKRES - POLYGON 1, list kladu P1-5

LEGENDA

- hranice zájmového území k vyjádření
- NN přípojka, území s NN přípojkou CETIN
- zaměřený průběh metalického kabelu
- zaměřený průběh optického kabelu, HDPE trubky nebo souběh optického a metalického kabelu
- nezaměřený průběh metalického kabelu
- nadzemní sítě cizí
- nezaměřený průběh optického kabelu, HDPE trubky nebo souběh optického a metalického kabelu
- RR radiové sítě, ochranné pásmo radiové sítě
- nadzemní sítě
- neprovozované sítě
- kolektor, kabelovod
- C podzemní sítě cizí
- sítě s NN

SITUAČNÍ VÝKRES - POLYGON 1, list kladu P1-6

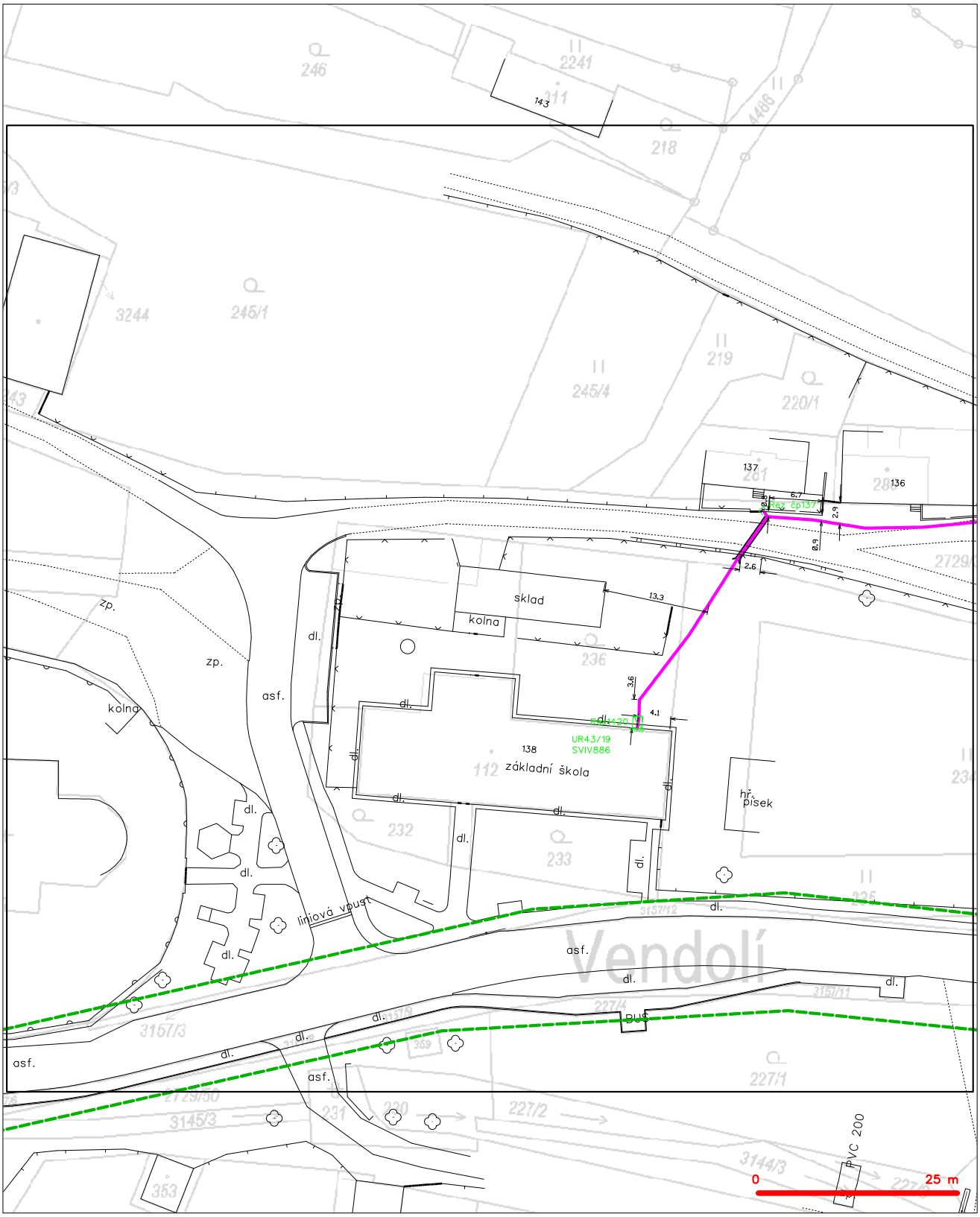

LEGENDA

- hranice zájmového území k vyjádření
- NN přípojka, území s NN přípojkou CETIN
- zaměřený průběh metalického kabelu
- zaměřený průběh optického kabelu, HDPE trubky nebo souběh optického a metalického kabelu
- nezaměřený průběh metalického kabelu
- nadzemní sítě cizí
- nezaměřený průběh optického kabelu, HDPE trubky nebo souběh optického a metalického kabelu
- RR A radiové sítě, ochranné pásmo radiové sítě
- nadzemní sítě
- neprovozované sítě
- C podzemní sítě cizí
- sítě s NN
- kolektor, kabelovod

SITUAČNÍ VÝKRES - POLYGON 1, list kladu P1-7

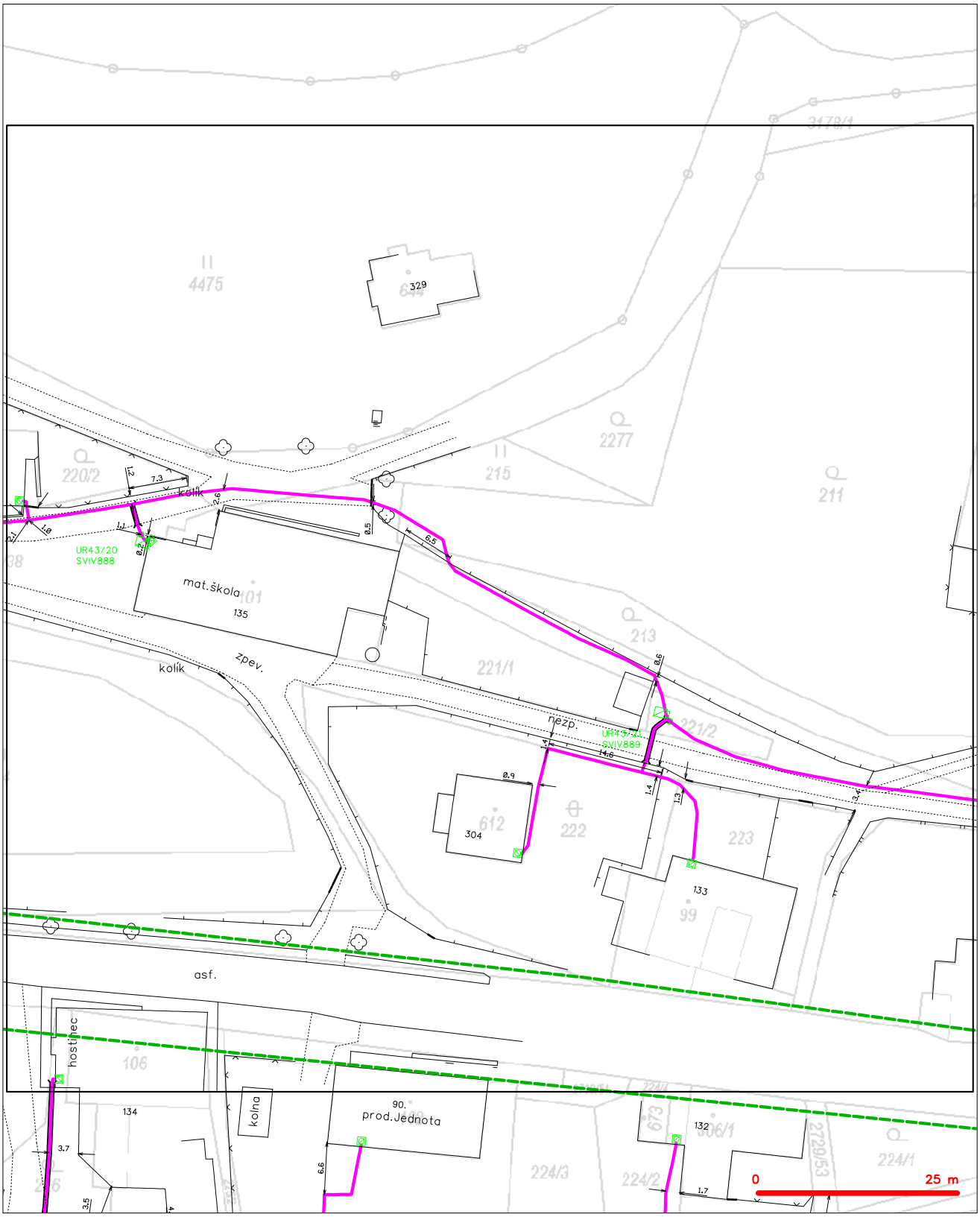

LEGENDA

- hranice zájmového území k vyjádření
- NN přípojka, území s NN přípojkou CETIN
- zaměřený průběh metalického kabelu
- zaměřený průběh optického kabelu, HDPE trubky nebo souběh optického a metalického kabelu
- nezaměřený průběh metalického kabelu
- nadzemní sítě cizí
- nezaměřený průběh optického kabelu, HDPE trubky nebo souběh optického a metalického kabelu
- RR D radiové sítě, ochranné pásmo radiové sítě
- nadzemní sítě
- neprovozované sítě
- kolektor, kabelovod
- C podzemní sítě cizí
- sítě s NN

SITUAČNÍ VÝKRES - POLYGON 1, list kladu P1-8

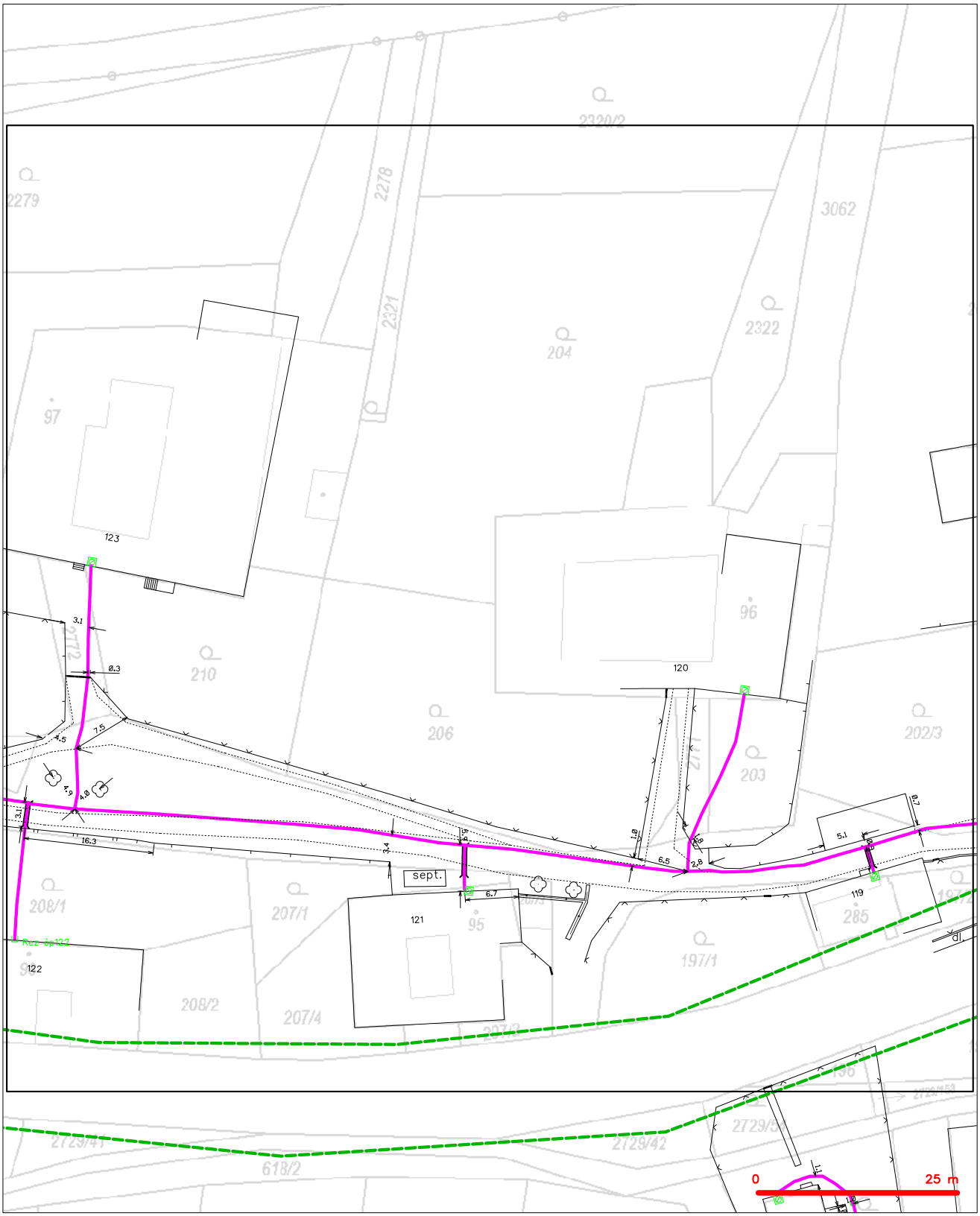

LEGENDA

- hranice zájmového území k vyjádření
- NN přípojka, území s NN přípojkou CETIN
- zaměřený průběh metalického kabelu
- zaměřený průběh optického kabelu, HDPE trubky nebo souběh optického a metalického kabelu
- nezaměřený průběh metalického kabelu
- nadzemní sítě cizí
- nezaměřený průběh optického kabelu, HDPE trubky nebo souběh optického a metalického kabelu
- RR radiové sítě, ochranné pásmo radiové sítě
- nadzemní sítě
- neprovozované sítě
- kolektor, kabelovod
- podzemní sítě cizí
- sítě s NN

SITUAČNÍ VÝKRES - POLYGON 1, list kladu P1-9

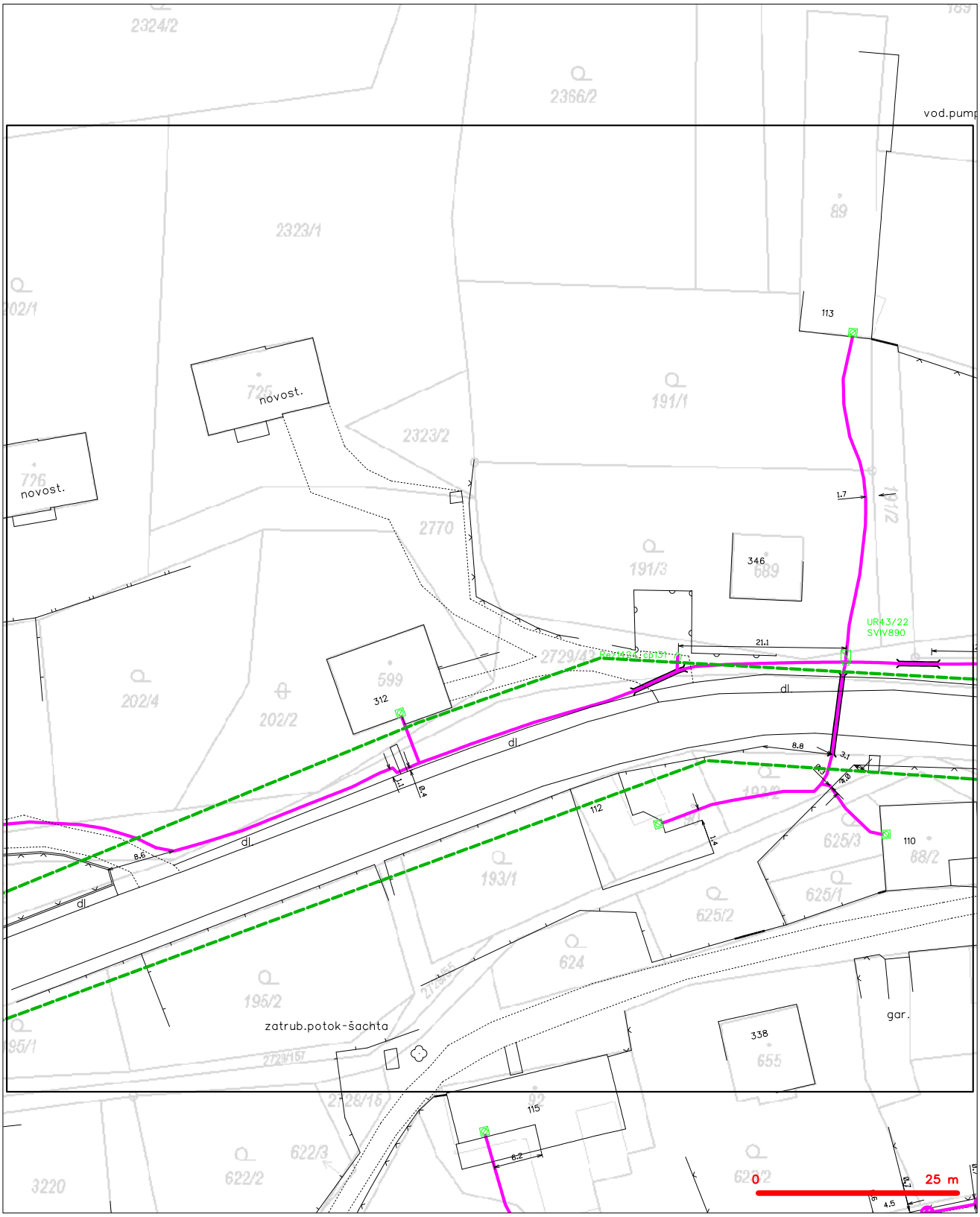

LEGENDA

- hranice zájmového území k vyjádření
- NN přípojka, území s NN přípojkou CETIN
- zaměřený průběh metalického kabelu
- zaměřený průběh optického kabelu, HDPE trubky nebo souběh optického a metalického kabelu
- nezaměřený průběh metalického kabelu
- nadzemní sítě cizí
- nezaměřený průběh optického kabelu, HDPE trubky nebo souběh optického a metalického kabelu
- RR radiové sítě, ochranné pásmo radiové sítě
- nadzemní sítě
- neprovozované sítě
- kolektor, kabelovod
- C podzemní sítě cizí
- sítě s NN

SITUAČNÍ VÝKRES - POLYGON 1, list kladu P1-10

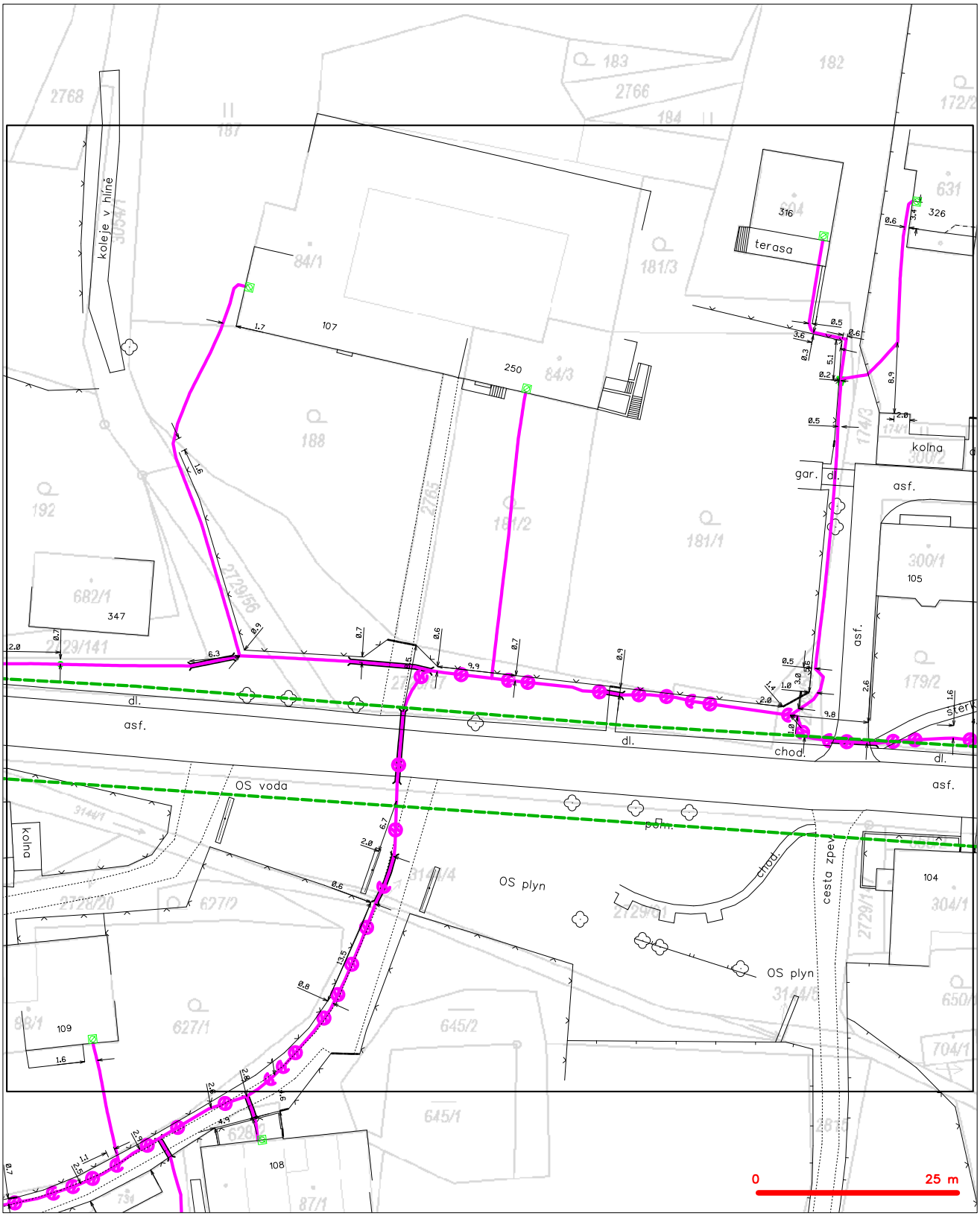

LEGENDA

- hranice zájmového území k vyjádření
- NN přípojka, území s NN přípojkou CETIN
- zaměřený průběh metalického kabelu
- zaměřený průběh optického kabelu, HDPE trubky nebo souběh optického a metalického kabelu
- nezaměřený průběh metalického kabelu
- nadzemní sítě cizí
- nezaměřený průběh optického kabelu, HDPE trubky nebo souběh optického a metalického kabelu
- RR radiové sítě, ochranné pásmo radiové sítě
- nadzemní sítě
- neprovozované sítě
- kolektor, kabelovod
- C podzemní sítě cizí
- sítě s NN

SITUAČNÍ VÝKRES - POLYGON 1, list kladu P1-11

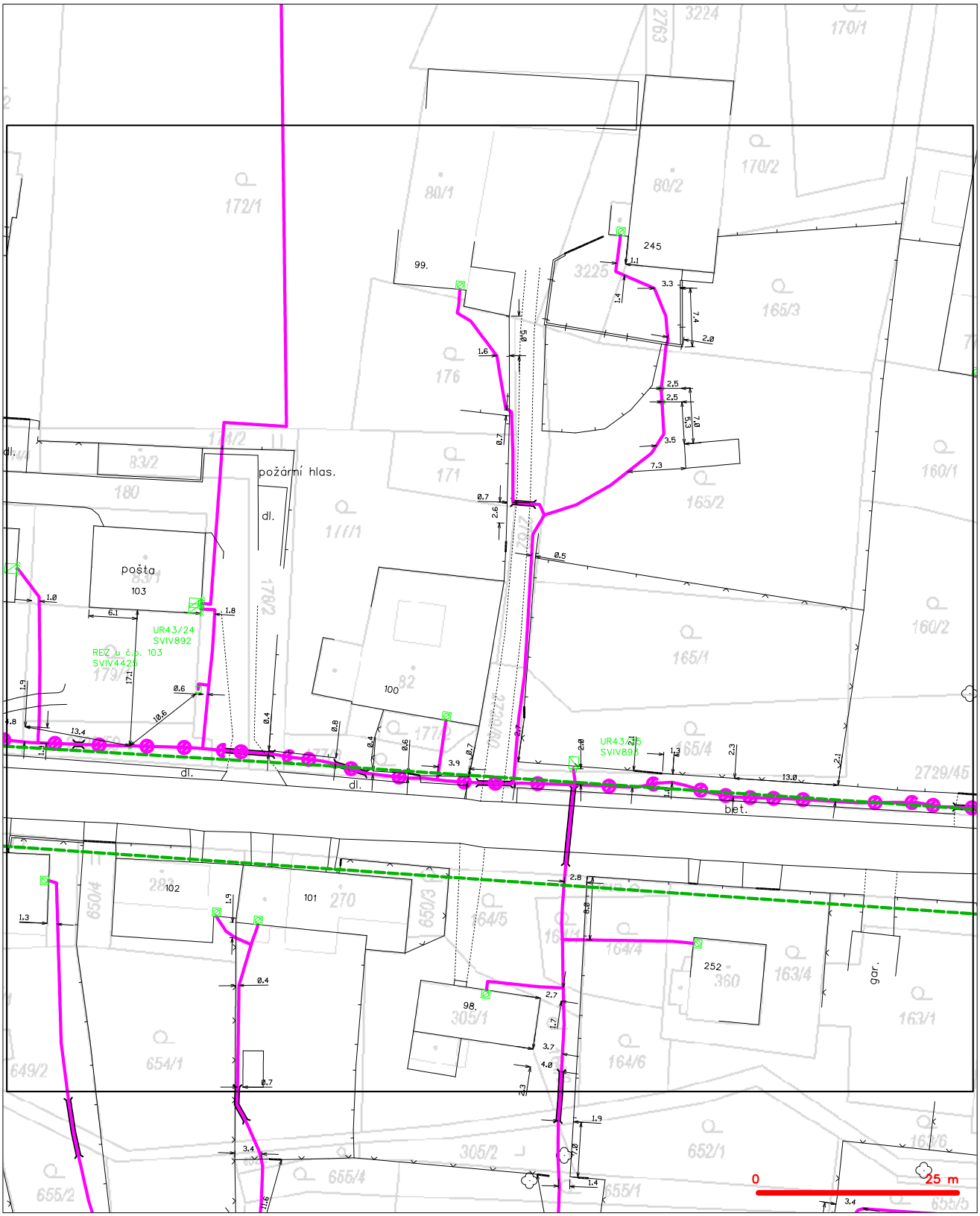

LEGENDA

- hranice zájmového území k vyjádření
- NN přípojka, území s NN přípojkou CETIN
- zaměřený průběh metalického kabelu
- zaměřený průběh optického kabelu, HDPE trubky nebo souběh optického a metalického kabelu
- nezaměřený průběh metalického kabelu
- nadzemní sítě cizí
- nezaměřený průběh optického kabelu, HDPE trubky nebo souběh optického a metalického kabelu
- RR radiové sítě, ochranné pásmo radiové sítě
- nadzemní sítě
- neprovozované sítě
- kolektor, kabelovod
- C podzemní sítě cizí
- sítě s NN

SITUAČNÍ VÝKRES - POLYGON 1, list kladu P1-12

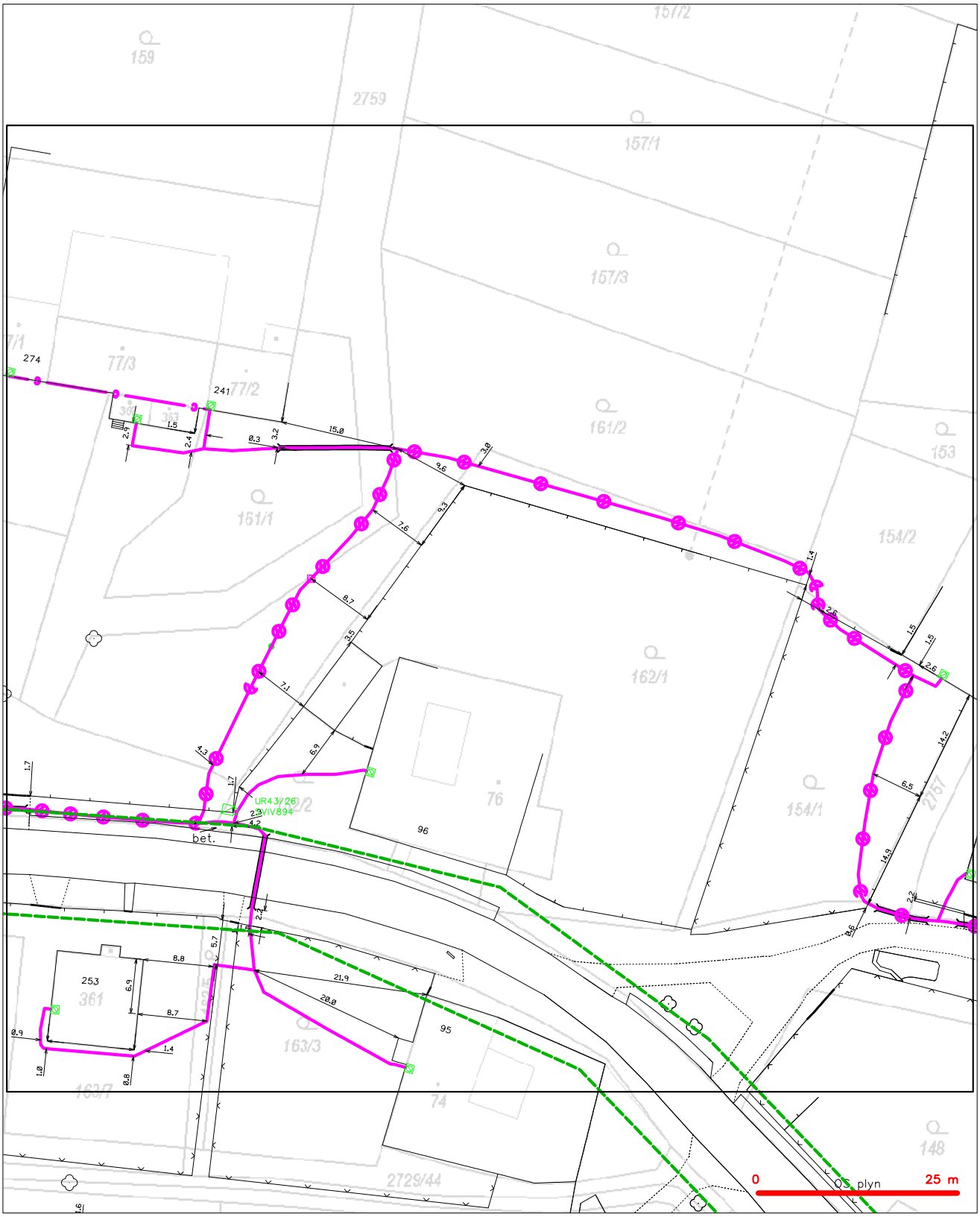

LEGENDA

- hranice zájmového území k vyjádření
- NN přípojka, území s NN přípojkou CETIN
- zaměřený průběh metalického kabelu
- zaměřený průběh optického kabelu, HDPE trubky nebo souběh optického a metalického kabelu
- nezaměřený průběh metalického kabelu
- nadzemní sítě cizí
- nezaměřený průběh optického kabelu, HDPE trubky nebo souběh optického a metalického kabelu
- RR radiové sítě, ochranné pásmo radiové sítě
- nadzemní sítě
- neprovozované sítě
- kolektor, kabelovod
- C podzemní sítě cizí
- sítě s NN

SITUAČNÍ VÝKRES - POLYGON 1, list kladu P1-13

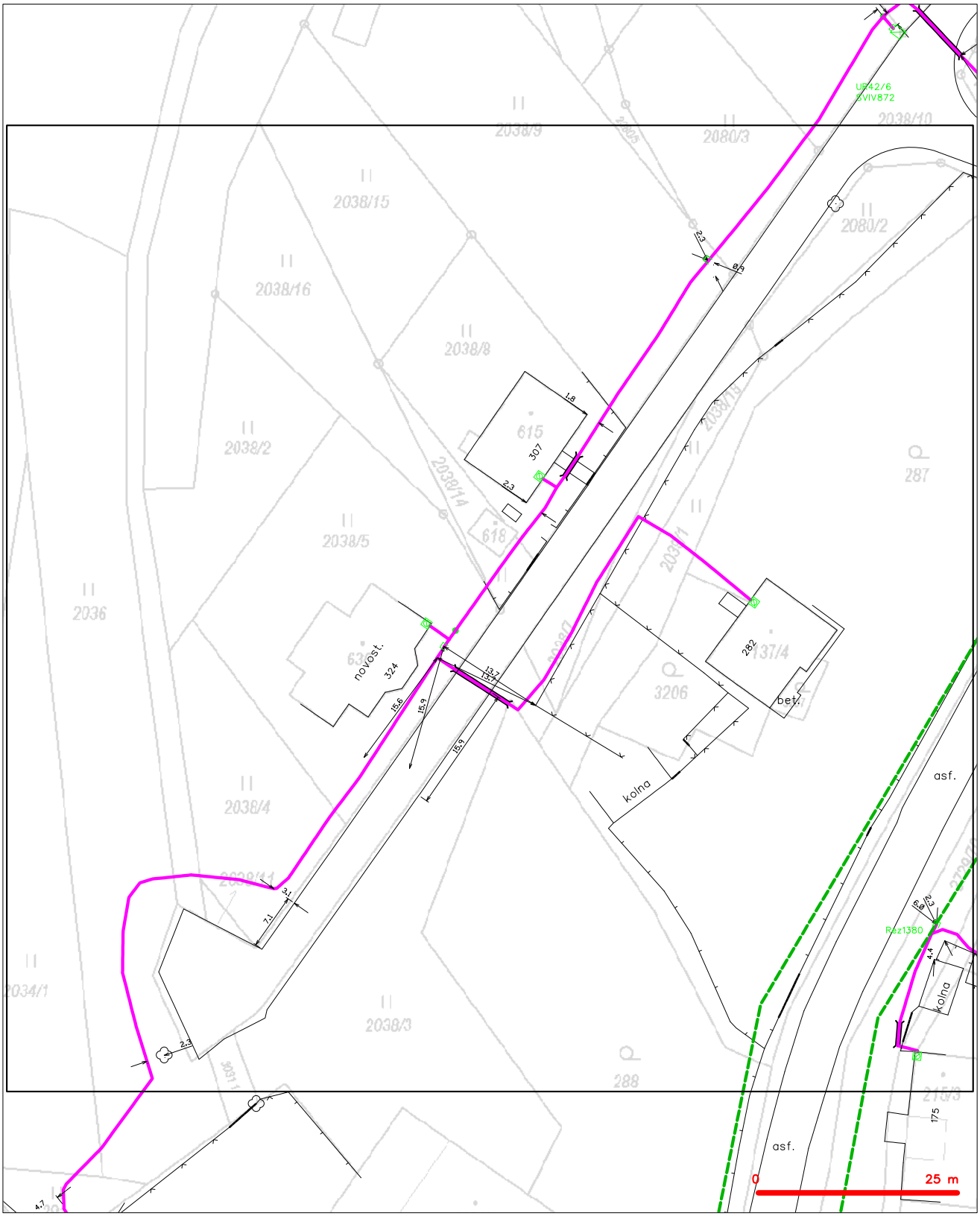

LEGENDA

- hranice zájmového území k vyjádření
- NN přípojka, území s NN přípojkou CETIN
- zaměřený průběh metalického kabelu
- zaměřený průběh optického kabelu, HDPE trubky nebo souběh optického a metalického kabelu
- nezaměřený průběh metalického kabelu
- nadzemní sítě cizí
- nezaměřený průběh optického kabelu, HDPE trubky nebo souběh optického a metalického kabelu
- RR A radiové sítě, ochranné pásmo radiové sítě
- nadzemní sítě
- neprovozované sítě
- kolektor, kabelovod
- C podzemní sítě cizí
- sítě s NN

SITUAČNÍ VÝKRES - POLYGON 1, list kladu P1-14

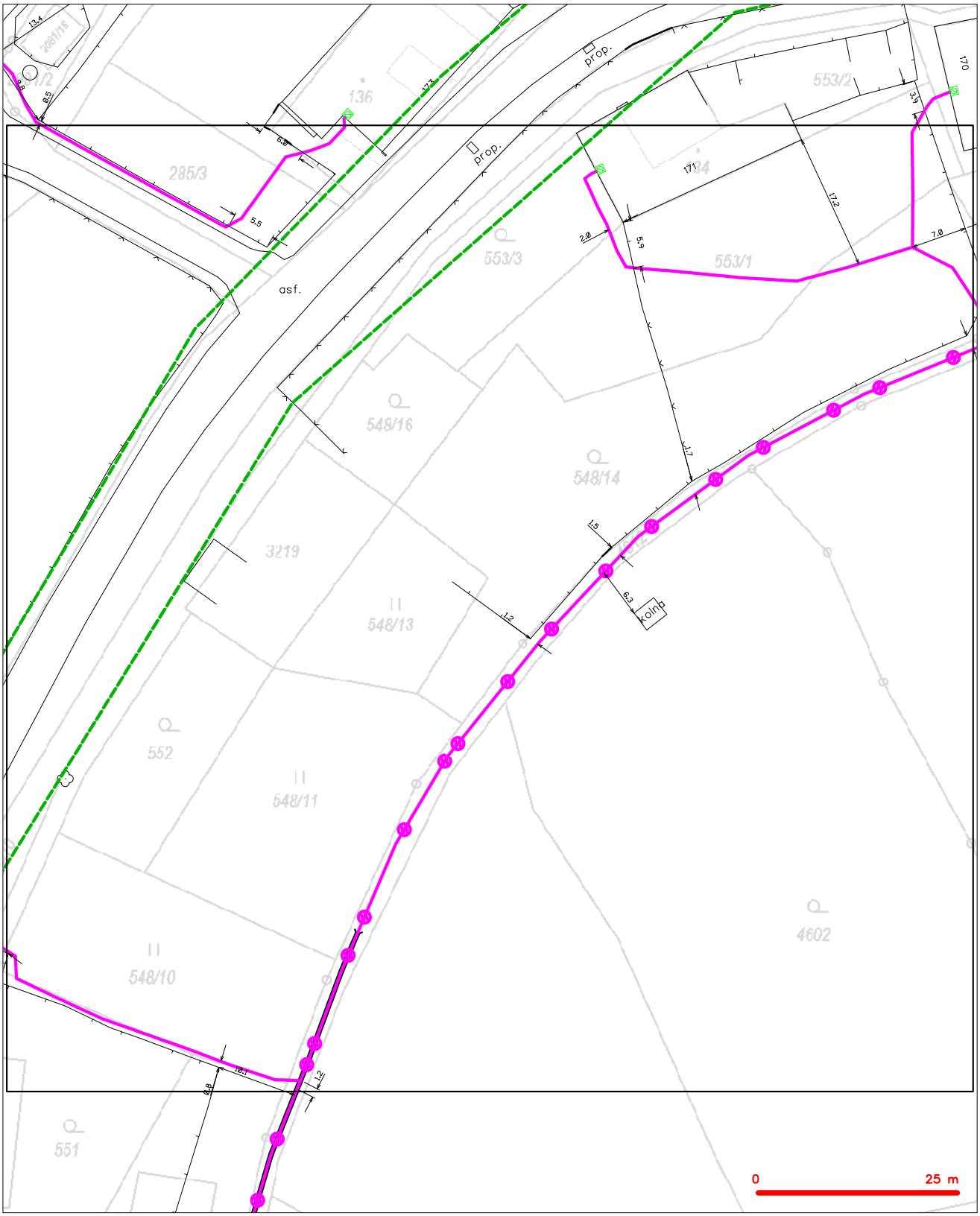

LEGENDA

- hranice zájmového území k vyjádření
- NN přípojka, území s NN přípojkou CETIN
- zaměřený průběh metalického kabelu
- zaměřený průběh optického kabelu, HDPE trubky nebo souběh optického a metalického kabelu
- nezaměřený průběh metalického kabelu
- nadzemní sítě cizí
- nezaměřený průběh optického kabelu, HDPE trubky nebo souběh optického a metalického kabelu
- RR A radiové sítě, ochranné pásmo radiové sítě
- nadzemní sítě
- neprovozované sítě
- kolektor, kabelovod
- C podzemní sítě cizí
- sítě s NN

SITUAČNÍ VÝKRES - POLYGON 1, list kladu P1-15

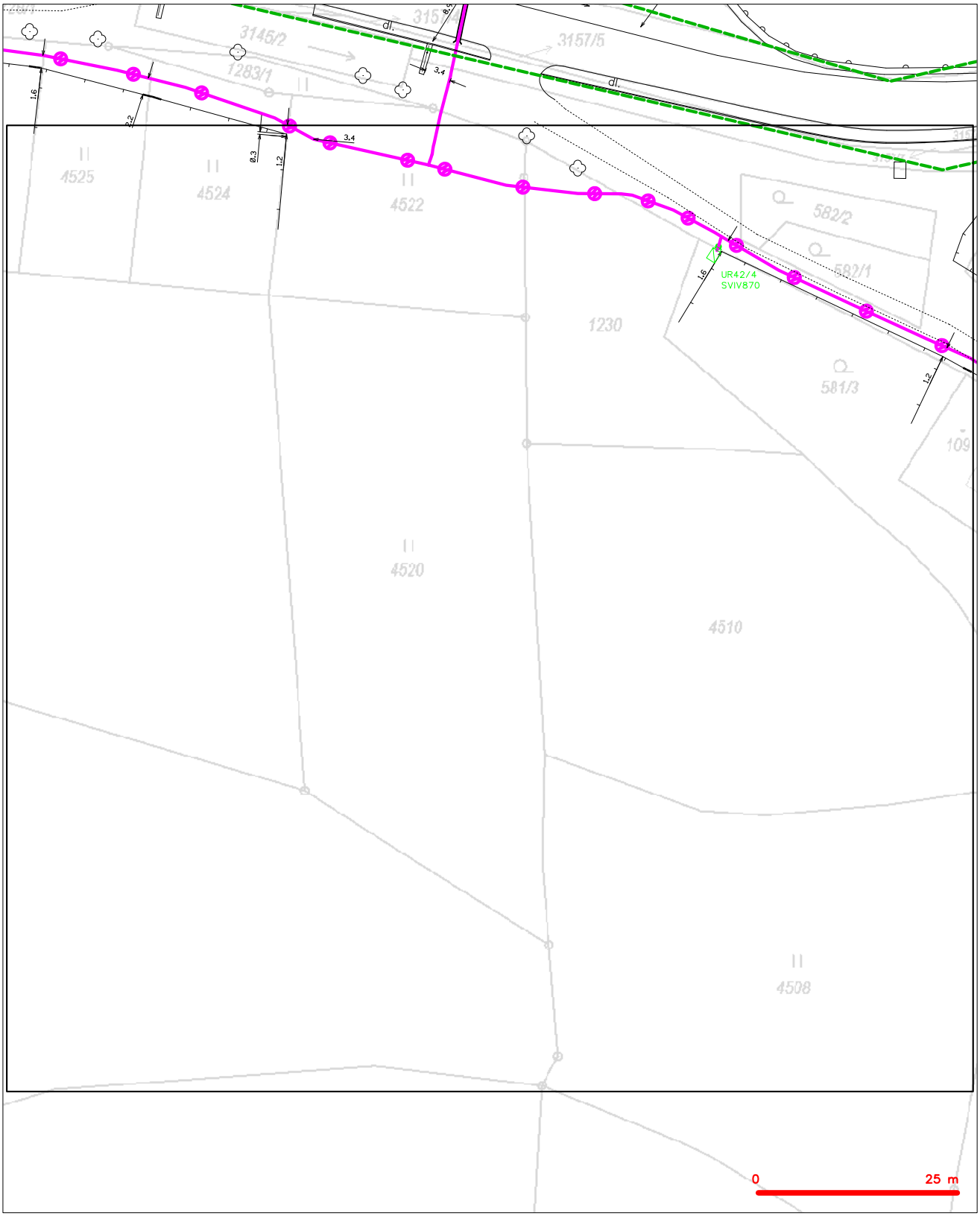

LEGENDA

- hranice zájmového území k vyjádření
- NN přípojka, území s NN přípojkou CETIN
- zaměřený průběh metalického kabelu
- zaměřený průběh optického kabelu, HDPE trubky nebo souběh optického a metalického kabelu
- nezaměřený průběh metalického kabelu
- nadzemní sítě cizí
- nezaměřený průběh optického kabelu, HDPE trubky nebo souběh optického a metalického kabelu
- RR radiové sítě, ochranné pásmo radiové sítě
- nadzemní sítě
- neprovozované sítě
- kolektor, kabelovod
- C podzemní sítě cizí
- sítě s NN

SITUAČNÍ VÝKRES - POLYGON 1, list kladu P1-16

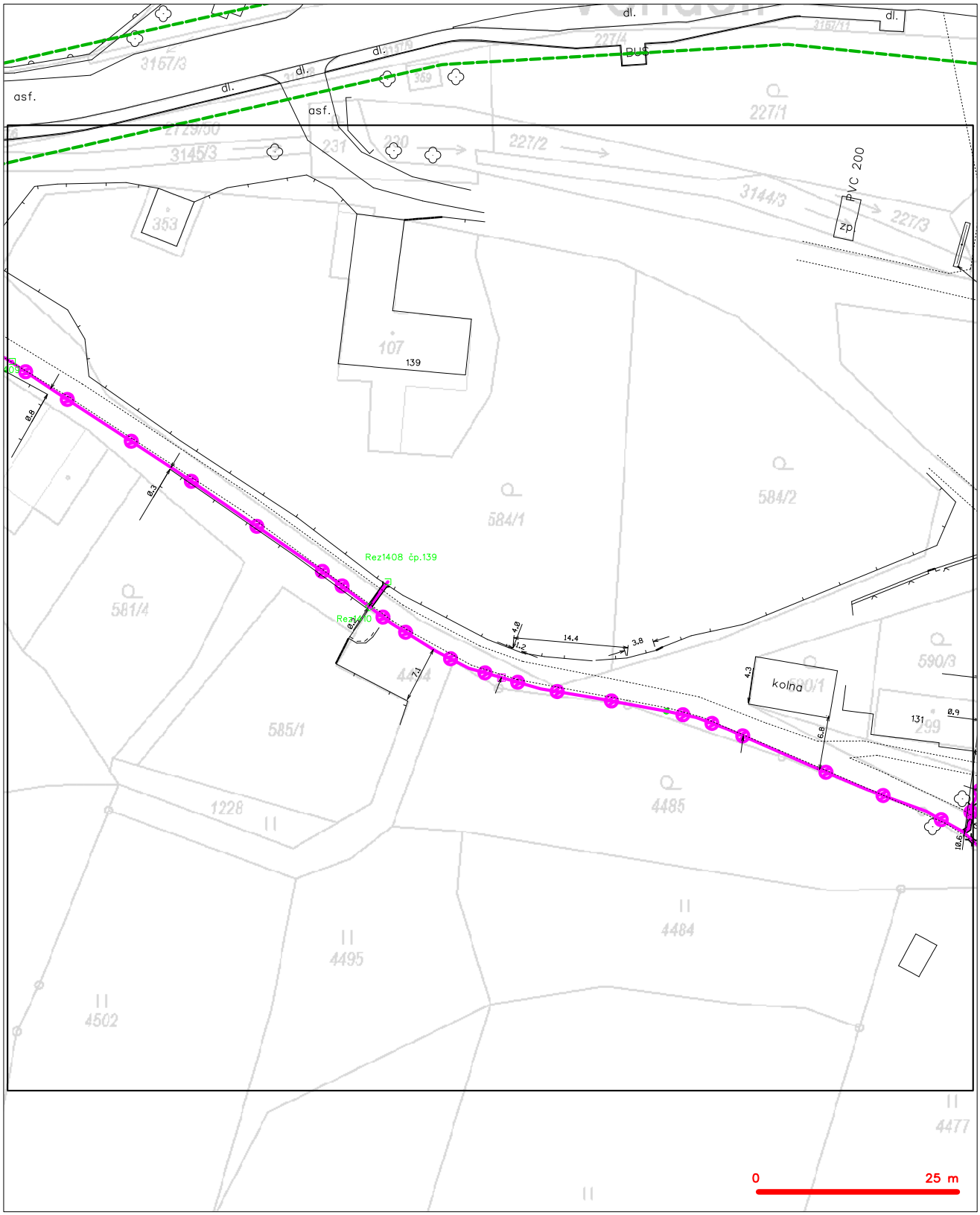

LEGENDA

- hranice zájmového území k vyjádření
- NN přípojka, území s NN přípojkou CETIN
- zaměřený průběh metalického kabelu
- zaměřený průběh optického kabelu, HDPE trubky nebo souběh optického a metalického kabelu
- nezaměřený průběh metalického kabelu
- nadzemní sítě cizí
- nezaměřený průběh optického kabelu, HDPE trubky nebo souběh optického a metalického kabelu
- RR radiové sítě, ochranné pásmo radiové sítě
- nadzemní sítě
- neprovozované sítě
- kolektor, kabelovod
- C podzemní sítě cizí
- sítě s NN

SITUAČNÍ VÝKRES - POLYGON 1, list kladu P1-17

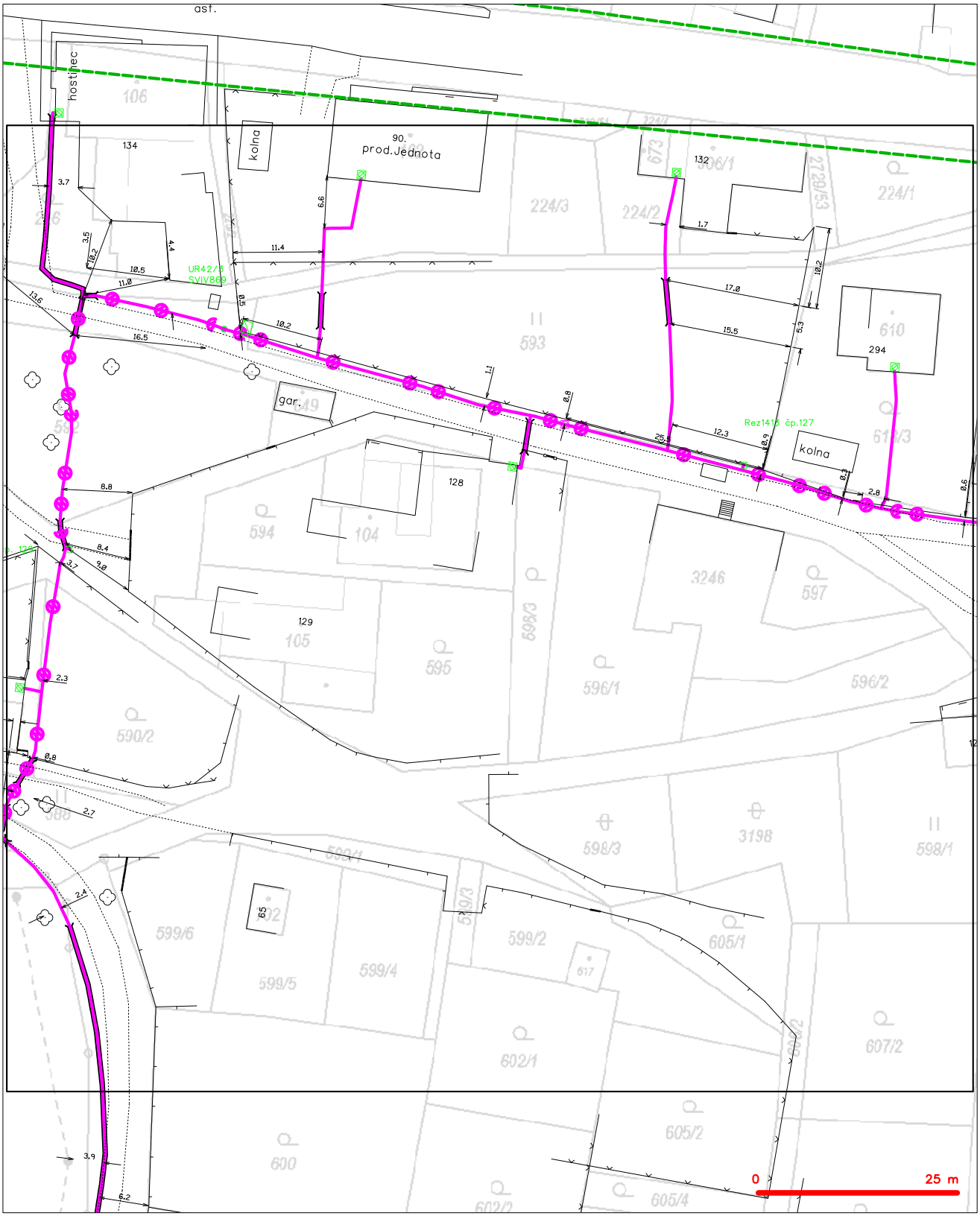

LEGENDA

- hranice zájmového území k vyjádření
- NN přípojka, území s NN přípojkou CETIN
- zaměřený průběh metalického kabelu
- zaměřený průběh optického kabelu, HDPE trubky nebo souběh optického a metalického kabelu
- nezaměřený průběh metalického kabelu
- nadzemní sítě cizí
- nezaměřený průběh optického kabelu, HDPE trubky nebo souběh optického a metalického kabelu
- RR radiové sítě, ochranné pásmo radiové sítě
- nadzemní sítě
- neprovozované sítě
- kolektor, kabelovod
- C podzemní sítě cizí
- sítě s NN

SITUAČNÍ VÝKRES - POLYGON 1, list kladu P1-18

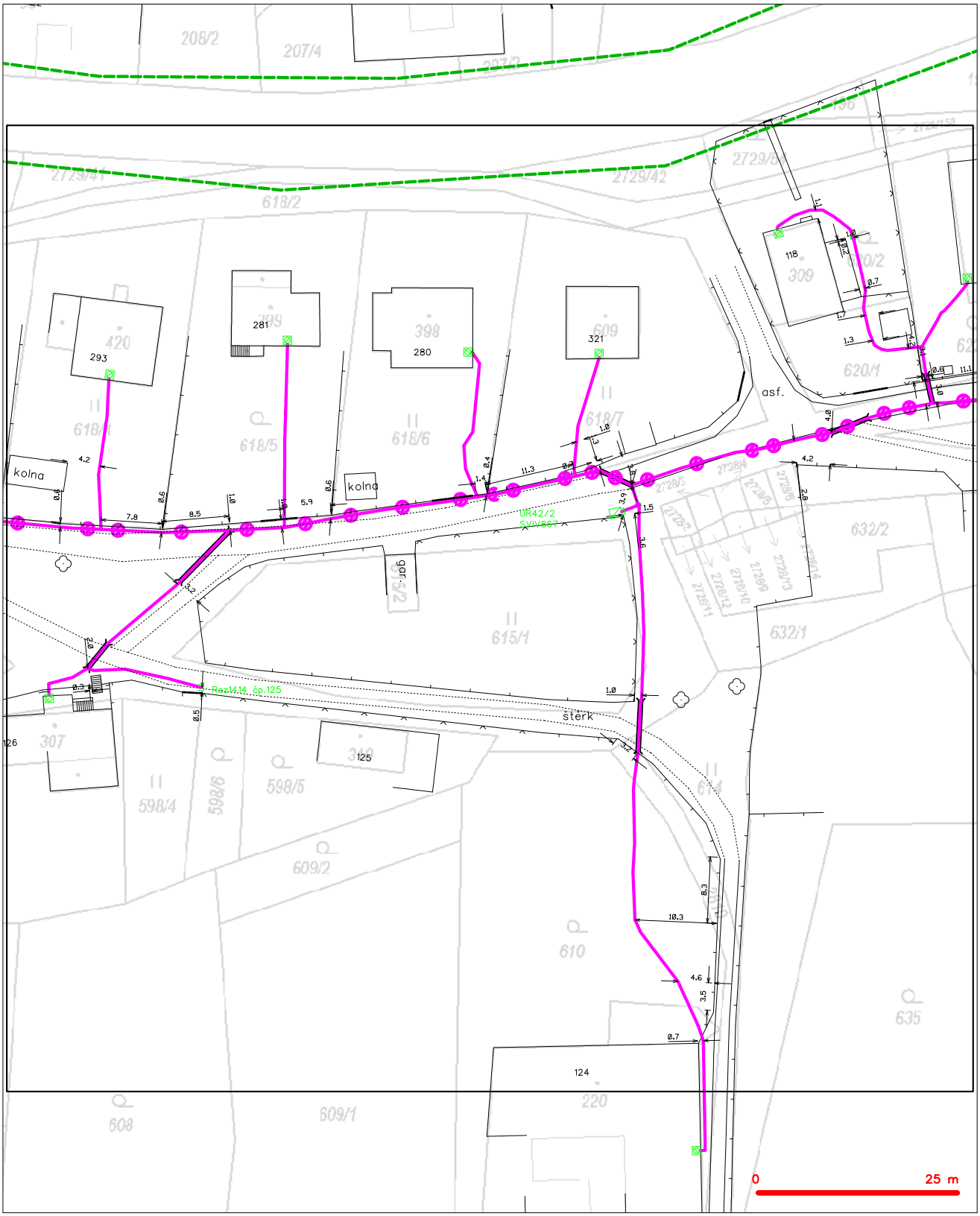

LEGENDA

- hranice zájmového území k vyjádření
- NN přípojka, území s NN přípojkou CETIN
- zaměřený průběh metalického kabelu
- zaměřený průběh optického kabelu, HDPE trubky nebo souběh optického a metalického kabelu
- nezaměřený průběh metalického kabelu
- nadzemní sítě cizí
- nezaměřený průběh optického kabelu, HDPE trubky nebo souběh optického a metalického kabelu
- RR radiové sítě, ochranné pásmo radiové sítě
- nadzemní sítě
- neprovozované sítě
- kolektor, kabelovod
- C podzemní sítě cizí
- sítě s NN

SITUAČNÍ VÝKRES - POLYGON 1, list kladu P1-19

LEGENDA

- hranice zájmového území k vyjádření
- NN přípojka, území s NN přípojkou CETIN
- zaměřený průběh metalického kabelu
- zaměřený průběh optického kabelu, HDPE trubky nebo souběh optického a metalického kabelu
- nezaměřený průběh metalického kabelu
- nadzemní sítě cizí
- nezaměřený průběh optického kabelu, HDPE trubky nebo souběh optického a metalického kabelu
- RR radiové sítě, ochranné pásmo radiové sítě
- nadzemní sítě
- neprovozované sítě
- kolektor, kabelovod
- C podzemní sítě cizí
- sítě z NN

SITUAČNÍ VÝKRES - POLYGON 1, list kladu P1-20

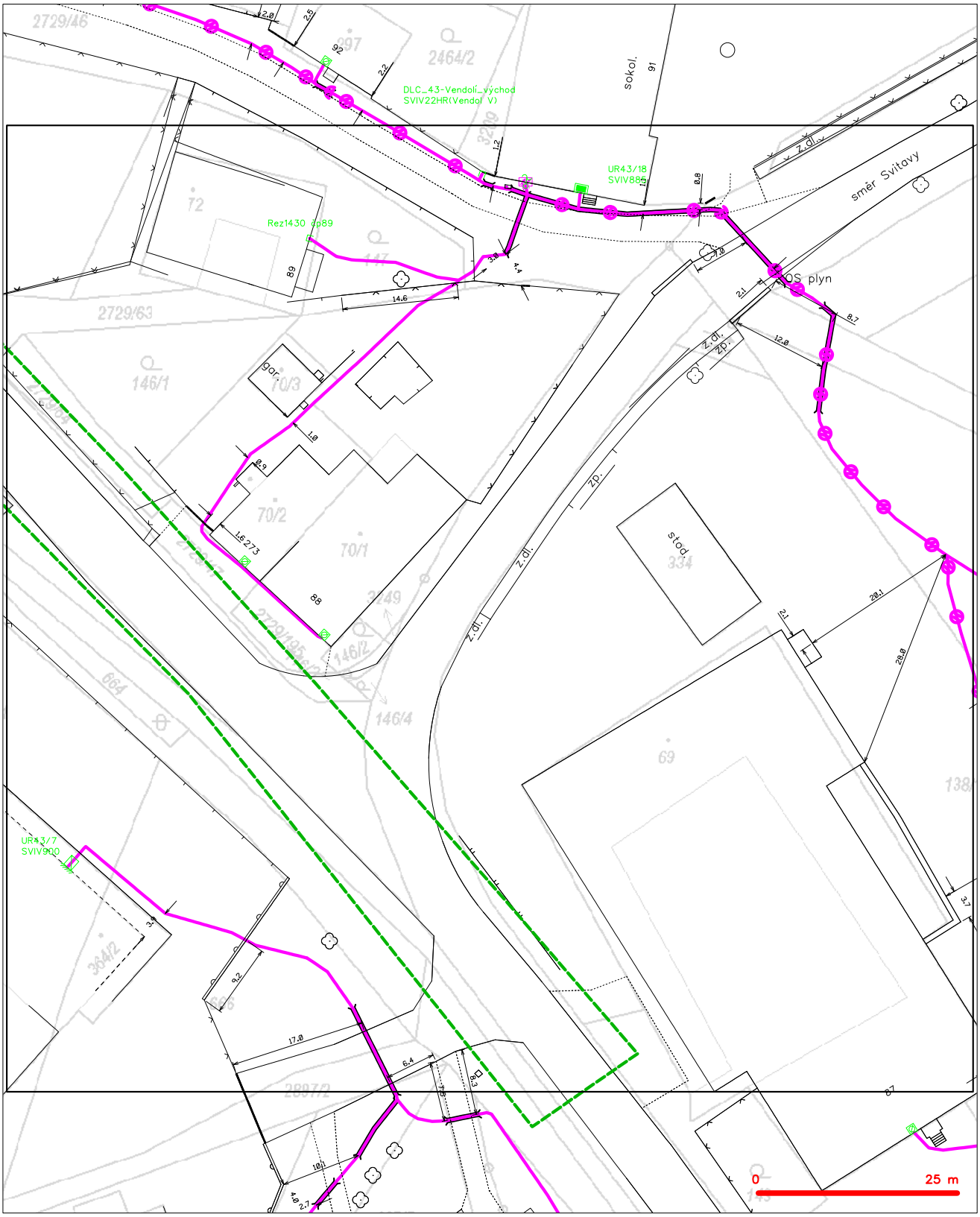

LEGENDA

- hranice zájmového území k vyjádření
- NN přípojka, území s NN přípojkou CETIN
- zaměřený průběh metalického kabelu
- zaměřený průběh optického kabelu, HDPE trubky nebo souběh optického a metalického kabelu
- nezaměřený průběh metalického kabelu
- nadzemní sítě cizí
- nezaměřený průběh optického kabelu, HDPE trubky nebo souběh optického a metalického kabelu
- RR rádiové sítě, ochranné pásmo rádiové sítě
- nadzemní sítě
- neprovozované sítě
- kolektor, kabelovod
- C podzemní sítě cizí
- sítě s NN

SITUAČNÍ VÝKRES - POLYGON 1, list kladu P1-21

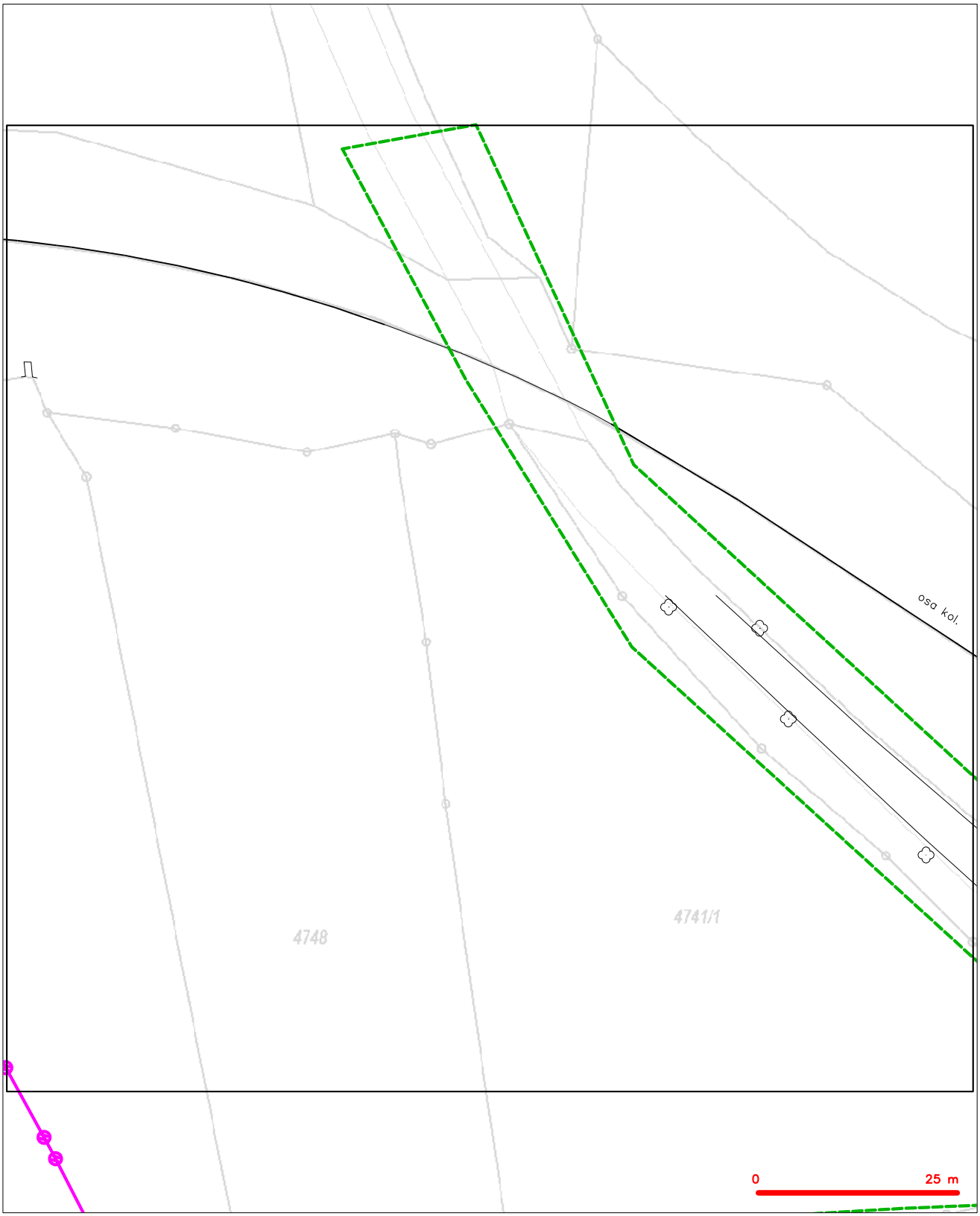

LEGENDA

- hranice zájmového území k vyjádření
- NN přípojka, území s NN přípojkou CETIN
- zaměřený průběh metalického kabelu
- zaměřený průběh optického kabelu, HDPE trubky nebo souběh optického a metalického kabelu
- nezaměřený průběh metalického kabelu
- nadzemní sítě cizí
- nezaměřený průběh optického kabelu, HDPE trubky nebo souběh optického a metalického kabelu
- RR radiové sítě, ochranné pásmo radiové sítě
- nadzemní sítě
- neprovozované sítě
- kolektor, kabelovod
- C podzemní sítě cizí
- sítě s NN

SITUAČNÍ VÝKRES - POLYGON 1, list kladu P1-22

LEGENDA

- hranice zájmového území k vyjádření
- NN přípojka, území s NN přípojkou CETIN
- zaměřený průběh metalického kabelu
- zaměřený průběh optického kabelu, HDPE trubky nebo souběh optického a metalického kabelu
- nezaměřený průběh metalického kabelu
- nadzemní sítě cizí
- nezaměřený průběh optického kabelu, HDPE trubky nebo souběh optického a metalického kabelu
- RR radiové sítě, ochranné pásmo radiové sítě
- nadzemní sítě
- neprovozované sítě
- kolektor, kabelovod
- C podzemní sítě cizí
- sítě s NN

SITUAČNÍ VÝKRES - POLYGON 1, list kladu P1-23

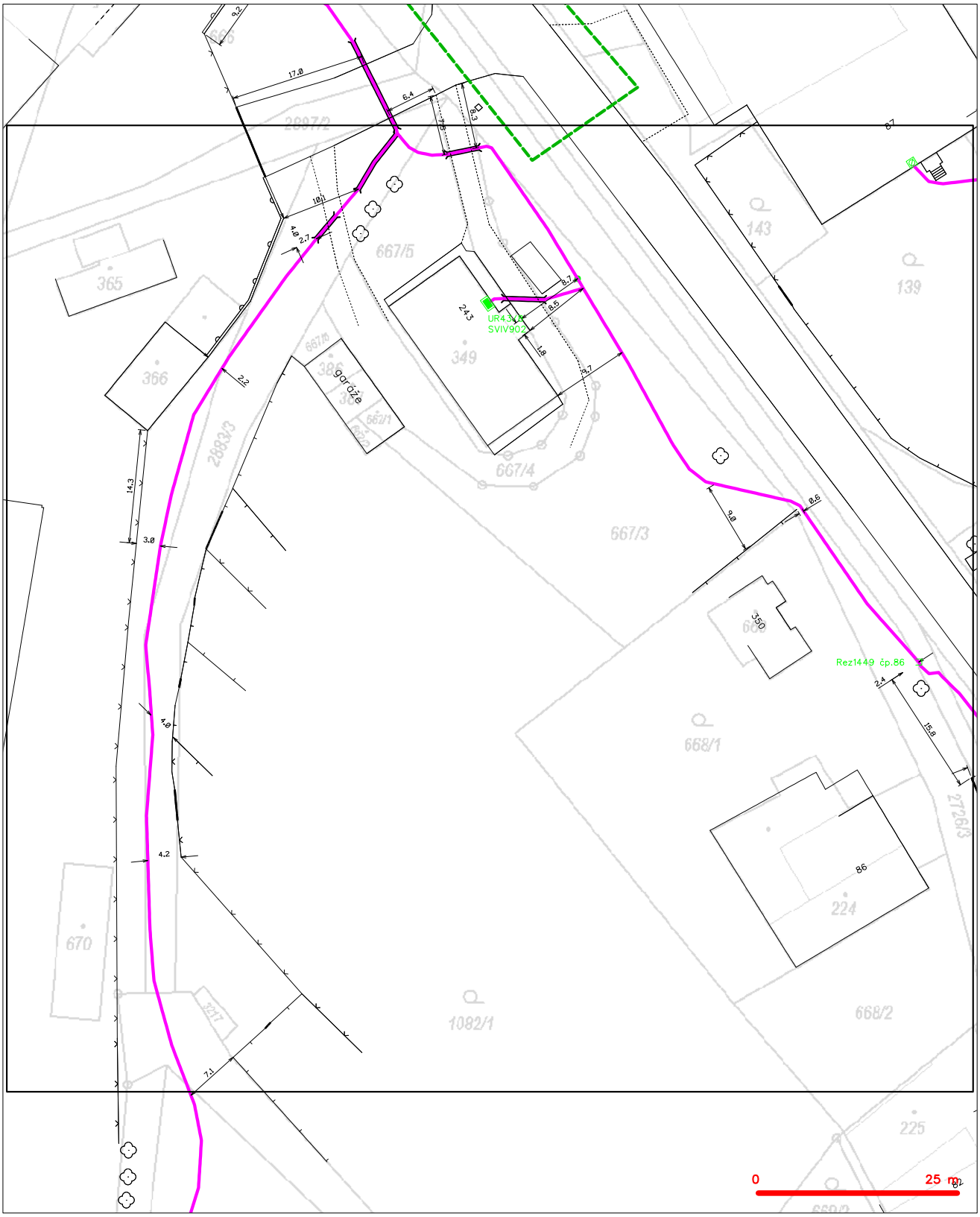

LEGENDA

- hranice zájmového území k vyjádření
- NN přípojka, území s NN přípojkou CETIN
- zaměřený průběh metalického kabelu
- zaměřený průběh optického kabelu, HDPE trubky nebo souběh optického a metalického kabelu
- nezaměřený průběh metalického kabelu
- nadzemní sítě cizí
- nezaměřený průběh optického kabelu, HDPE trubky nebo souběh optického a metalického kabelu
- RR radiové sítě, ochranné pásmo radiové sítě
- nadzemní sítě
- neprovozované sítě
- kolektor, kabelovod
- C podzemní sítě cizí
- sítě s NN

SITUAČNÍ VÝKRES - POLYGON 1, list kladu P1-24

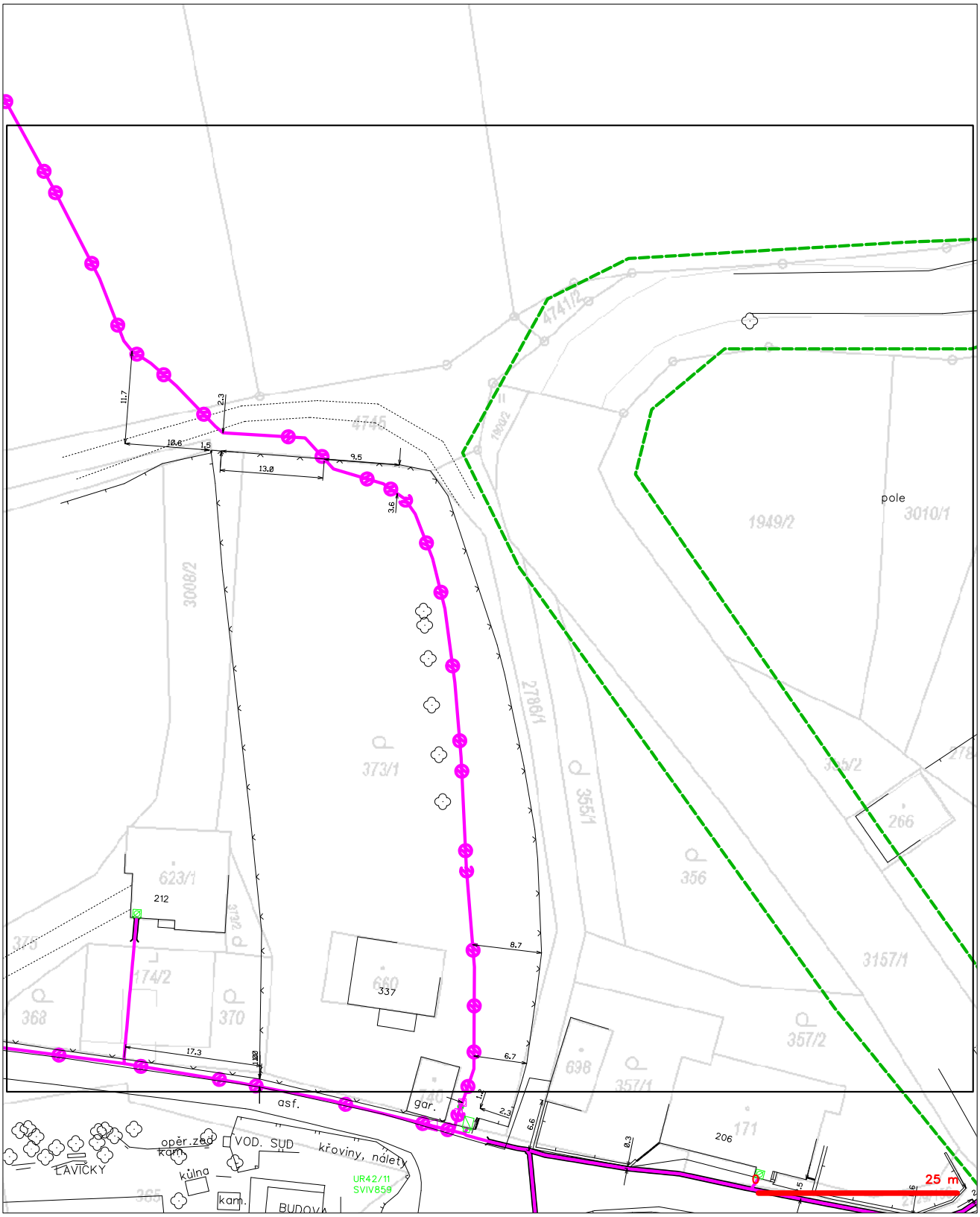

LEGENDA

- hranice zájmového území k vyjádření
- NN přípojka, území s NN přípojkou CETIN
- zaměřený průběh metalického kabelu
- zaměřený průběh optického kabelu, HDPE trubky nebo souběh optického a metalického kabelu
- nezaměřený průběh metalického kabelu
- nadzemní sítě cizí
- nezaměřený průběh optického kabelu, HDPE trubky nebo souběh optického a metalického kabelu
- RR radiové sítě, ochranné pásmo radiové sítě
- nadzemní sítě
- neprovozované sítě
- kolektor, kabelovod
- C podzemní sítě cizí
- sítě s NN

SITUAČNÍ VÝKRES - POLYGON 1, list kladu P1-25

LEGENDA

- hranice zájmového území k vyjádření
- NN přípojka, území s NN přípojkou CETIN
- zaměřený průběh metalického kabelu
- zaměřený průběh optického kabelu, HDPE trubky nebo souběh optického a metalického kabelu
- nezaměřený průběh metalického kabelu
- nadzemní sítě cizí
- nezaměřený průběh optického kabelu, HDPE trubky nebo souběh optického a metalického kabelu
- RR A radiové sítě, ochranné pásmo radiové sítě
- nadzemní sítě
- neprovozované sítě
- C podzemní sítě cizí
- sítě s NN
- kolektor, kabelovod

SITUAČNÍ VÝKRES - POLYGON 1, list kladu P1-26

LEGENDA

- hranice zájmového území k vyjádření
- NN přípojka, území s NN přípojkou CETIN
- zaměřený průběh metalického kabelu
- zaměřený průběh optického kabelu, HDPE trubky nebo souběh optického a metalického kabelu
- nezaměřený průběh metalického kabelu
- nadzemní sítě cizí
- nezaměřený průběh optického kabelu, HDPE trubky nebo souběh optického a metalického kabelu
- RR radiové sítě, ochranné pásmo radiové sítě
- nadzemní sítě
- neprovozované sítě
- kolektor, kabelovod
- C podzemní sítě cizí
- sítě s NN

SITUAČNÍ VÝKRES - POLYGON 1, list kladu P1-27

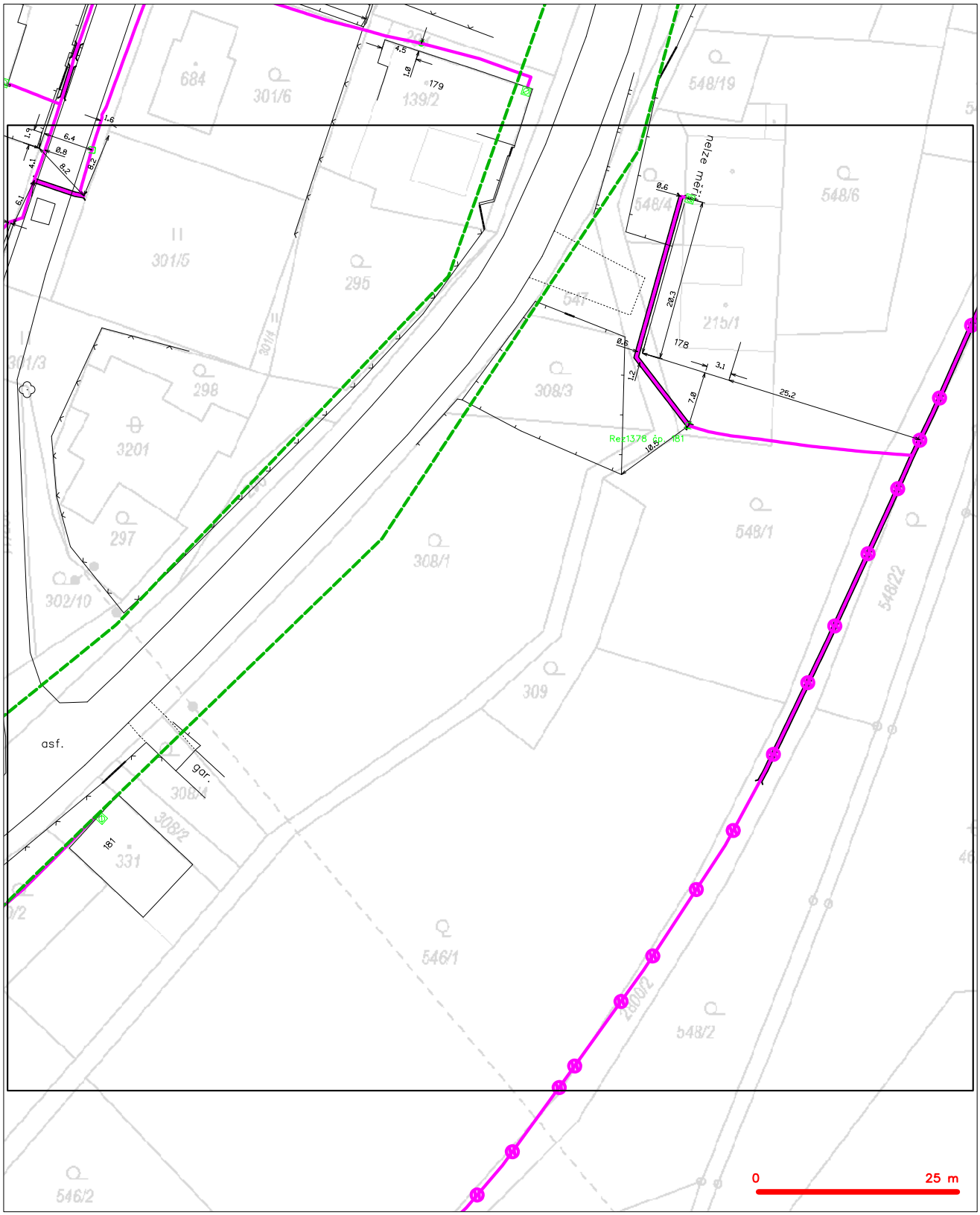

LEGENDA

- hranice zájmového území k vyjádření
- NN přípojka, území s NN přípojkou CETIN
- zaměřený průběh metalického kabelu
- zaměřený průběh optického kabelu, HDPE trubky nebo souběh optického a metalického kabelu
- nezaměřený průběh metalického kabelu
- nadzemní sítě cizí
- nezaměřený průběh optického kabelu, HDPE trubky nebo souběh optického a metalického kabelu
- RR radiové sítě, ochranné pásmo radiové sítě
- nadzemní sítě
- neprovozované sítě
- kolektor, kabelovod
- C podzemní sítě cizí
- sítě s NN

SITUAČNÍ VÝKRES - POLYGON 1, list kladu P1-28

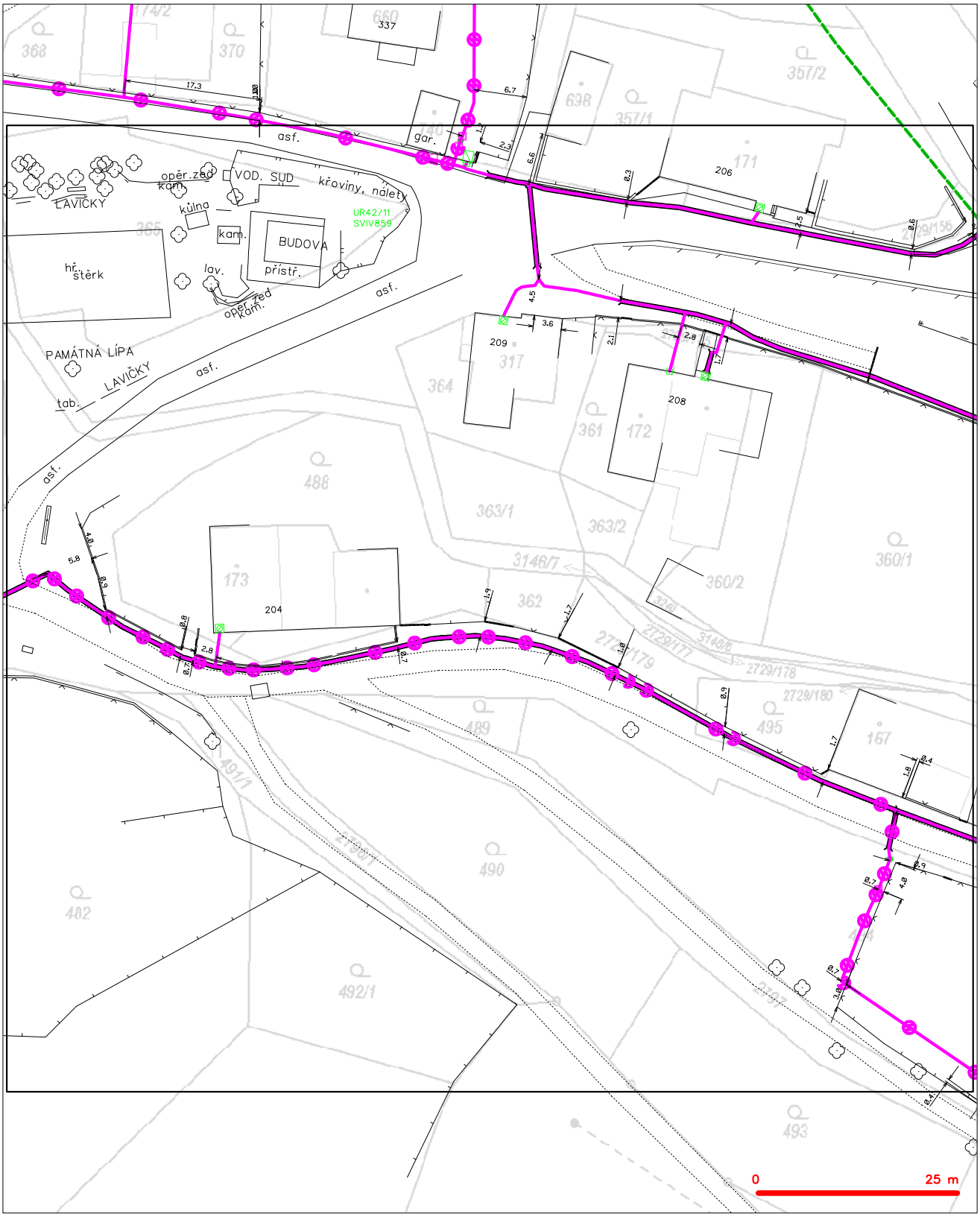

LEGENDA

- hranice zájmového území k vyjádření
- NN přípojka, území s NN přípojkou CETIN
- zaměřený průběh metalického kabelu
- zaměřený průběh optického kabelu, HDPE trubky nebo souběh optického a metalického kabelu
- nezaměřený průběh metalického kabelu
- nadzemní sítě cizí
- nezaměřený průběh optického kabelu, HDPE trubky nebo souběh optického a metalického kabelu
- RR radiové sítě, ochranné pásmo radiové sítě
- nadzemní sítě
- neprovozované sítě
- kolektor, kabelovod
- C podzemní sítě cizí
- sítě s NN

SITUAČNÍ VÝKRES - POLYGON 1, list kladu P1-29

LEGENDA

- hranice zájmového území k vyjádření
- NN přípojka, území s NN přípojkou CETIN
- zaměřený průběh metalického kabelu
- zaměřený průběh optického kabelu, HDPE trubky nebo souběh optického a metalického kabelu
- nezaměřený průběh metalického kabelu
- nadzemní sítě cizí
- nezaměřený průběh optického kabelu, HDPE trubky nebo souběh optického a metalického kabelu
- RR D radiové sítě, ochranné pásmo radiové sítě
- nadzemní sítě
- neprovozované sítě
- kolektor, kabelovod
- C podzemní sítě cizí
- sítě s NN

SITUAČNÍ VÝKRES - POLYGON 1, list kladu P1-30

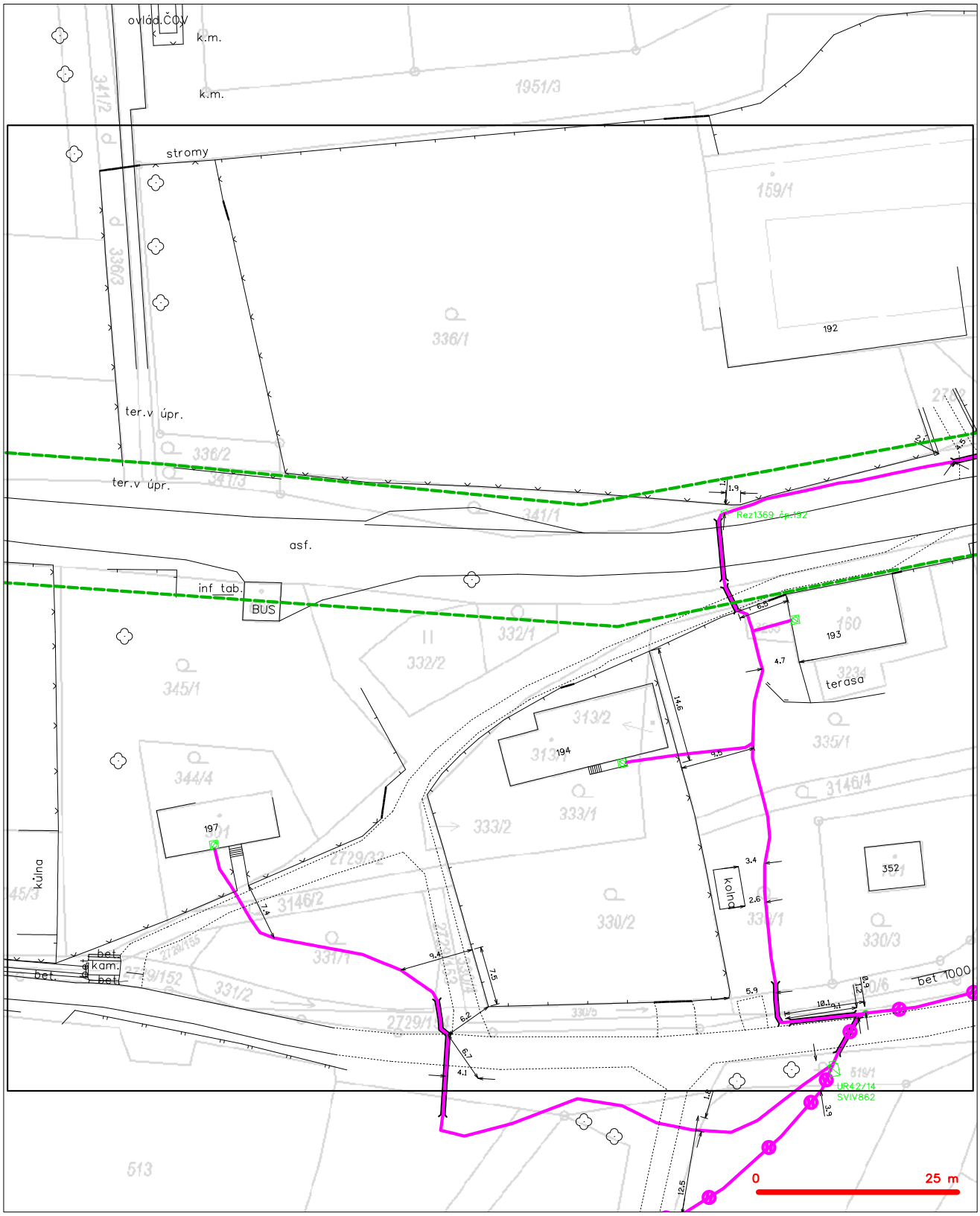

LEGENDA

- hranice zájmového území k vyjádření
- NN přípojka, území s NN přípojkou CETIN
- zaměřený průběh metalického kabelu
- zaměřený průběh optického kabelu, HDPE trubky nebo souběh optického a metalického kabelu
- nezaměřený průběh metalického kabelu
- nadzemní sítě cizí
- nezaměřený průběh optického kabelu, HDPE trubky nebo souběh optického a metalického kabelu
- RR radiové sítě, ochranné pásmo radiové sítě
- nadzemní sítě
- neprovozované sítě
- kolektor, kabelovod
- C podzemní sítě cizí
- sítě s NN

SITUAČNÍ VÝKRES - POLYGON 1, list kladu P1-31

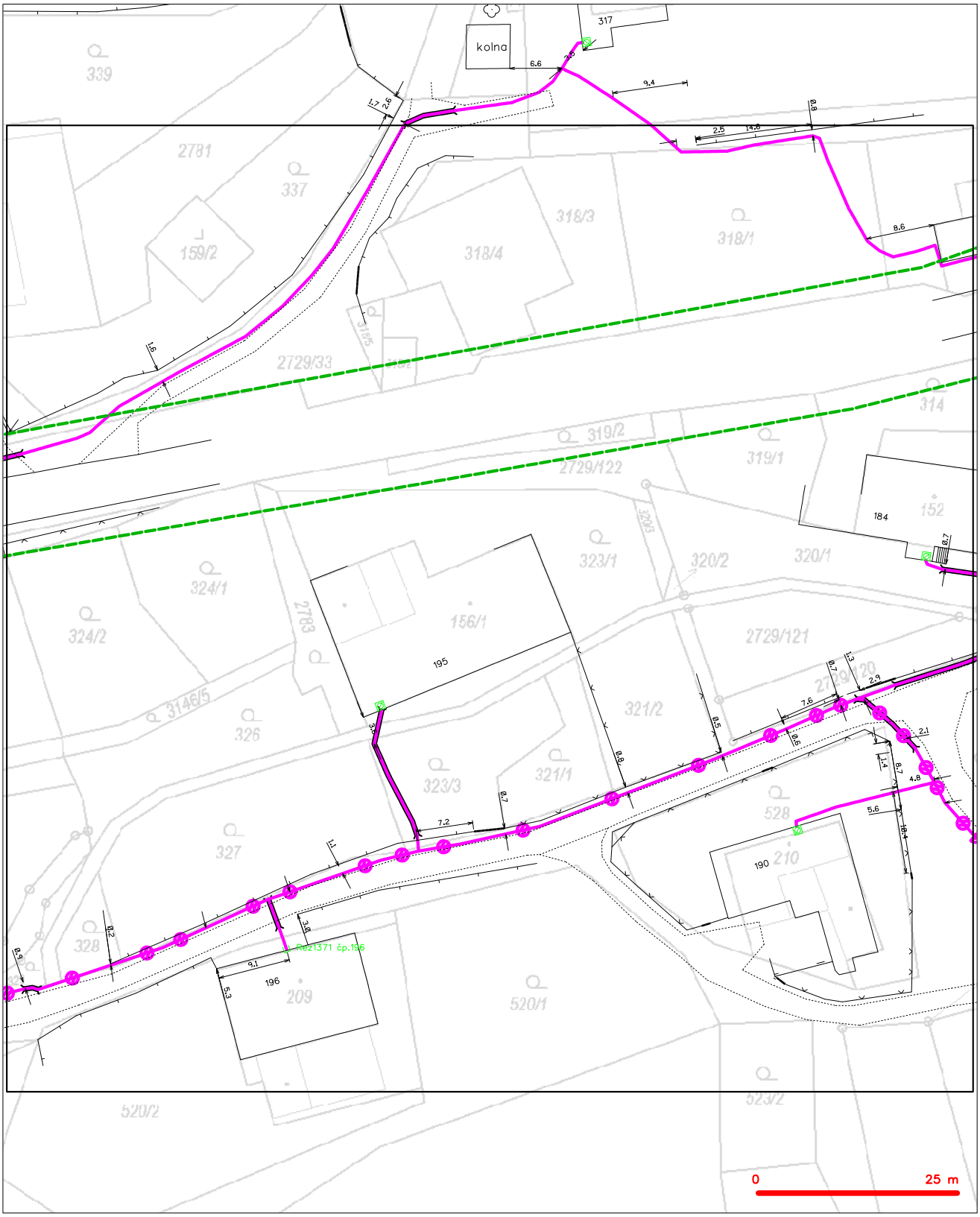

LEGENDA

- hranice zájmového území k vyjádření
- NN přípojka, území s NN přípojkou CETIN
- zaměřený průběh metalického kabelu
- zaměřený průběh optického kabelu, HDPE trubky nebo souběh optického a metalického kabelu
- nezaměřený průběh metalického kabelu
- nadzemní sítě cizí
- nezaměřený průběh optického kabelu, HDPE trubky nebo souběh optického a metalického kabelu
- RR radiové sítě, ochranné pásmo radiové sítě
- nadzemní sítě
- neprovozované sítě
- kolektor, kabelovod
- C podzemní sítě cizí
- sítě s NN

SITUAČNÍ VÝKRES - POLYGON 1, list kladu P1-32

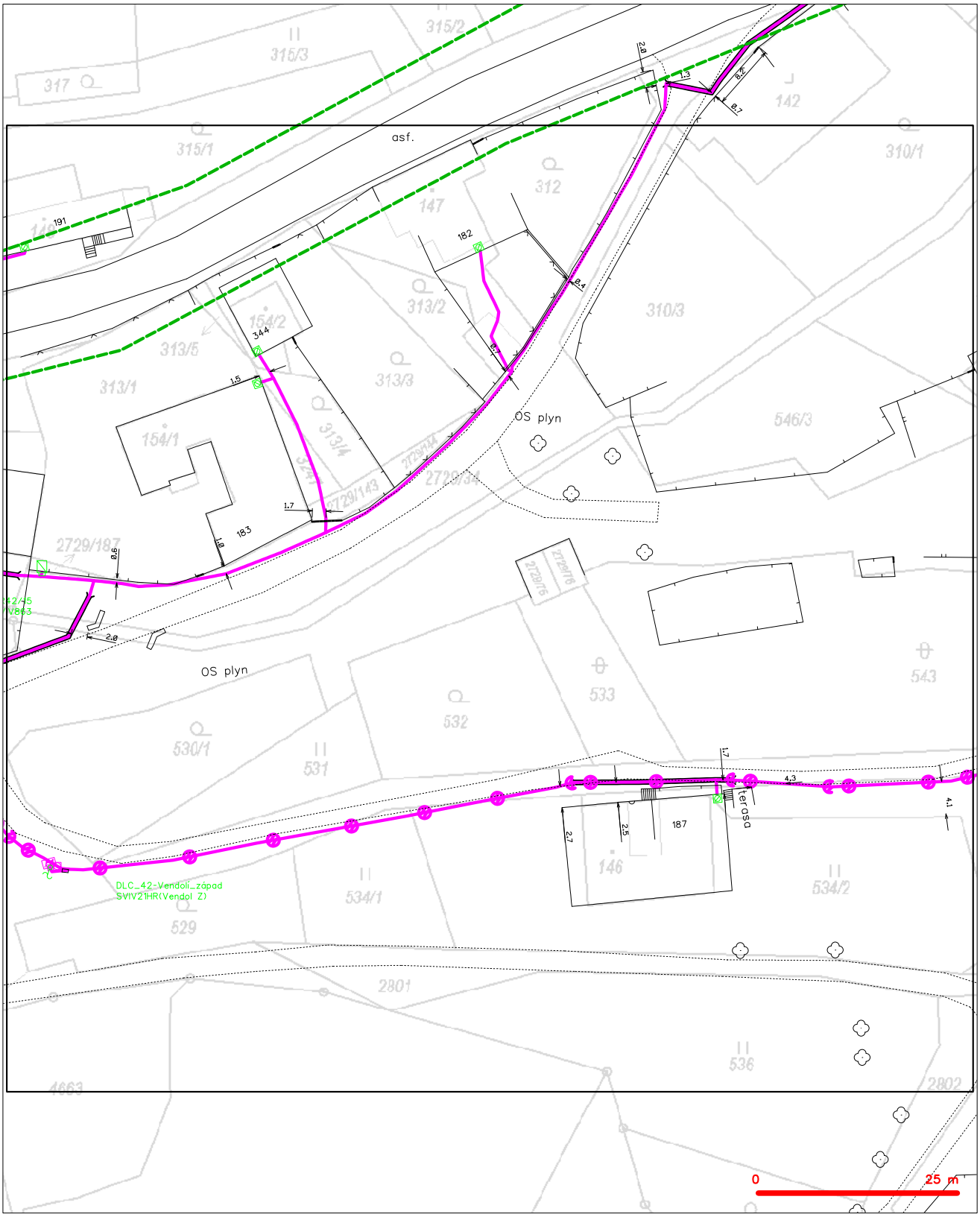

LEGENDA

- hranice zájmového území k vyjádření
- NN přípojka, území s NN přípojkou CETIN
- zaměřený průběh metalického kabelu
- zaměřený průběh optického kabelu, HDPE trubky nebo souběh optického a metalického kabelu
- nezaměřený průběh metalického kabelu
- nadzemní sítě cizí
- nezaměřený průběh optického kabelu, HDPE trubky nebo souběh optického a metalického kabelu
- RR radiové sítě, ochranné pásmo radiové sítě
- nadzemní sítě
- neprovozované sítě
- kolektor, kabelovod
- C podzemní sítě cizí
- sítě s NN

naše značka
5002344578

vyřizuje
Eva Strnadová

datum
07.04.2021

MDS projekt s.r.o.
Försterova 175
56601 Vysoké Mýto

Věc:
Rekonstrukce silnice III/3661 křiž. I/34 - Vendolí

K.ú. - p.č.: Vendolí

Stavebník: MDS projekt s.r.o. , Försterova 175 , 56601 Vysoké Mýto

Účel stanoviska: Povolení stavby - stavební režim (ÚR+SP)

GasNet, s.r.o., jako provozovatel distribuční soustavy (PDS) a technické infrastruktury, zastoupený GasNet Služby, s.r.o., vydává toto stanovisko:

V ZÁJMOVÉM ÚZEMÍ STAVBY SE NACHÁZÍ TATO PLYNÁRENSKÁ ZAŘÍZENÍ A PLYNOVODNÍ PŘÍPOJKY:

STL plynovod PE d 63, d 50, d 90, d 110 + STL přípojky

PŘED ZAHÁJENÍM STAVBY BUDE PROVEDENO PŘESNÉ VYTÝČENÍ PZ (https: https://dpo.gasnet.cz/zadost-o-vytyceni/),viz. odst.3 tohoto stanoviska – poskytnutý zákres je pouze ORIENTAČNÍ, v případě potřeby ověřit ručně kopanými sondami. Před provedením zásypu výkopu v ochranném pásmu zařízení bude provedena kontrola dodržení podmínek stanovených pro stavební činnosti v ochranném pásmu a kontrola plynárenského zařízení.

Pro realizaci stavby stanovujeme tyto podmínky:

Při souběhu, křížení inž. sítí a plynárenského zařízení požadujeme dodržení ČSN 73 6005, tab. 1 a 2, TPG 702 04, zákon č.458/2000 Sb., případně další předpisy a ČSN související s uvedenou stavbou.

- Křížení kanalizace, drenážního trativodu s plynárenským zařízením bude kolmé, nebo pod úhlem min. 60°.

- Nové uliční vpusti musí být umístěny v minimální vzdálenosti 0,5 m od obrysu stávajícího PZ.

- Stavební objekty (včetně kanalizačního potrubí, betonových patek, rozvodných pilířů, sloupů NN, el.kabelů NN, sloupků či pilířů oplocení, dopravního značení, atd.) musí být umístěny min. 1 m od plynárenských vedení - měřeno kolmo na půdorysný obrys potrubí.

Patky ocelového zábradlí, propustky požadujeme umítit min. 1 m od vytyčeného plynovodu a přípojek.

- Budoucí úprava povrchu terénu nad plynárenským zařízením musí být provedena tak, aby nedošlo ke změně hloubky uložení plynárenského zařízení vč. poklopů armatur a povrch byl z rozebíratelného materiálu (dlažba, betonový asfalt, nearmovaný beton v tloušťce do 5 cm apod.).
- V případě nutnosti provádění terénních úprav pozemku nad plynovodem musí být průkazně zjištěna hloubka uložení stávajícího plynovodu. Následné úpravy terénu musí být provedeny tak, aby konečné uložení plynovodu bylo prokazatelně

od 1 - 1,50 m.
- Zemní práce nesmí být prováděny do větší hloubky než 40 cm nad povrchem stávajícího plynárenského zařízení. Pískové lože kolem PZ bude min. 10cm pod a 20cm nad PZ.
- Po odtěžení stávající konstrukce vozovky bude podstatně sníženo krytí stávajícího plynovodu a přípojek. Proto je vyloučeno použití těžké mechanizace (zejména válců s trny, zemních fréz atd.) přímo nad potrubím. Zejména je třeba věnovat při provádění prací zvýšenou pozornost a opatrnost u míst s odbočkami, kde navrtávací odbočkový T-kus vyčnívá nad vlastní potrubí a mohlo by dojít k jeho odtržení. Dále je třeba ověřit polohu přípojek, které jsou nad vlastním potrubím plynovodního řadu a navíc zpravidla uloženy kolmo na plynovod (a tím i komunikaci).
- Dojde - li k dočasnému snížení krytí plynárenského zařízení, při realizaci požadujeme chránit plynovody před mechanickým poškozením při pojíždění betonovými panely, popř. ocelovými plechy o tloušťce min. 3 cm.
- Dopravní značení musí být umístěno od stávajícího plynárenského zařízení v minimální vzdálenosti 1 m.
- Nepoškodit nadzemní části STL plynovodu (orientační sloupky, uzávěry, odvodňovače atd.);

Vyčištěním příkopu nesmí dojít ke snížení krytí STL plynovodu a k přemístění jeho nadzemních částí (orientační sloupky). Práce v ochranném pásmu STL plynovodu (1 + 1 m) budou prováděny výhradně ručním způsobem.

- Pokud bude při stavbě zjištěno krytí plynovodu a přípojek bránící bezpečné provedení stavby a ohrožující bezpečný a spolehlivý provoz plynárenského zařízení bude stavba pozastavena a bude přizván zástupce GasNet Služby s.r.o. k místnímu šetření.
Pozvání na jednání je třeba provést přes odkaz: https://dpo.gasnet.cz/zadost-o-vytyceni

- V případě, že nebude možné dodržet krytí PZ dle ČSN 73 6005, bude nutné provést přeložku těchto PZ tak, aby bylo dosaženo požadovaného krytí. Tyto práce budou provedeny v souladu se zákonem č. 458/2000 Sb.v platném znění jako přeložka plynárenského zařízení na náklady investora.

Při realizaci stavby je nutno dodržovat veškerá pravidla stanovená pro práce v ochranném pásmu (OP) plynárenského zařízení a plynovodních přípojek, které činí 1 m na každou stranu měřeno kolmo od osy plynovodu a přípojek.
Požadujeme respektovat průběh a ochranné pásmo plynárenského zařízení.
Veškeré stavební práce budou prováděny v OP výhradně ručním způsobem a musí být vykonávány tak, aby v žádném případě nenarušily bezpečný provoz uvedených plynárenských zařízení a plynovodních přípojek.

Případné dočasné zařízení staveniště (maringotky, mobilní buňky atd.) umístit min. 1 m od STL plynovodu a přípojek.

Budou-li dodrženy výše uvedené podmínky, se stavbou "Rekonstrukce silnice III/3661 kříž. I/34 - Vendolí" souhlasíme.

V rozsahu této stavby souhlasíme s povolením stavby dle zákona 183/2006 Sb. ve znění pozdějších předpisů. Tento souhlas platí pro územní řízení, řízení o územním souhlasu, veřejnoprávní smlouvy pro umístění stavby, zjednodušené územní řízení, ohlášení, stavební řízení, společné územní a stavební řízení, veřejnoprávní smlouvu o provedení stavby nebo oznámení stavebního záměru s certifikátem autorizovaného inspektora.

V zájmovém území se mohou nacházet plynárenská zařízení jiných vlastníků či správců, případně i dlouhodobě nefunkční/ neprovozovaná plynárenská zařízení bez dostupných informací o jejich poloze a vlastnictví.

Plynárenská zařízení a plynovodní přípojky (dále jen PZ) jsou dle ust. § 2925 zákona č. 89/2012 Sb., občanského zákoníku, provozovány jako zařízení zvlášť nebezpečná a z tohoto důvodu jsou chráněna ochranným pásmem dle zákona č.458/2000 Sb. ve znění pozdějších předpisů.

Rozsah ochranného pásma je stanoven v zákoně 458/2000 Sb. ve znění pozdějších předpisů.

Stavební činnosti je možné realizovat pouze při dodržení podmínek stanovených v tomto stanovisku. Nebudou-li tyto podmínky dodrženy, budou stavební činnosti považovány dle § 68 zákona č.458/2000 Sb. ve znění pozdějších předpisů za činnost bez našeho předchozího souhlasu. Při každé změně projektu nebo stavby (zejména trasy navrhovaných inženýrských sítí) je nutné požádat o nové stanovisko k této změně.

Nedodržení podmínek uvedených v tomto stanovisku zakládá odpovědnost stavebníka za vzniklé škody.

Za stavební činnosti se pro účely tohoto stanoviska považují všechny činnosti prováděné v ochranném pásmu PZ (tzn.

bezvýkopové technologie a terénní úpravy) a činnosti mimo ochranné pásmo, pokud by takové činnosti mohly ohrozit bezpečnost a spolehlivost PZ (např. trhací práce, sesuvy půdy, vibrace, apod.).

Případné zřizování staveniště, skladování materiálů, stavebních strojů apod. bude realizováno mimo ochranné pásmo PZ (není-li ve stanovisku uvedeno jinak).

Při použití nákladních vozidel, stavebních strojů a mechanismů požadujeme zabezpečit případný přejezd přes PZ uložením betonových panelů v místě přejezdu PZ.

PŘI REALIZACI STAVBY BUDOU DODRŽENY TYTO PODMÍNKY PRO PROVÁDĚNÍ STAVEBNÍ ČINNOSTI:

(1) Před zahájením stavební činnosti bude provedeno vytyčení trasy a přesné určení uložení PZ. Vytyčení trasy provede příslušná regionální oblast ZDARMA. Formulář a kontakt naleznete na https://www.gasnet.cz/cs/ds-vytyceni-pz/, lze využít QR kód, který je uveden v tomto stanovisku. Při podání žádosti uvede žadatel naši značku (číslo jednací) uvedenou v úvodu tohoto stanoviska a sdělí termín zahájení a ukončení stavby. O provedeném vytyčení trasy bude sepsán protokol. Přesné určení uložení PZ (sondou)je povinen provést stavebník na svůj náklad.
BEZ VYTYČENÍ TRASY A PŘESNÉHO URČENÍ ULOŽENÍ PZ STAVEBNÍKEM NESMÍ BÝT VLASTNÍ STAVEBNÍ ČINNOST ZAHÁJENA. VYTYČENÍ POVAŽUJEME ZA ZAHÁJENÍ STAVEBNÍ ČINNOSTI V OCHRANNÉM A BEZPEČNOSTNÍM PÁSMU PZ. PROTOKOL O VYTYČENÍ MÁ PLATNOST 2 MĚSÍCE.

(2)Stavebník je povinen stavebnímu podnikateli prokazatelně předat kopii tohoto stanoviska. Převzetí kopie stvrdí stavební podnikatel stavebníkovi svým podpisem a zápisem do stavebního deníku. Pracovníci provádějící stavební činnosti budou prokazatelně seznámeni s polohou PZ, rozsahem ochranného pásma a těmito podmínkami.

(3) Bude dodržena mj. ČSN 73 6005, u Hospodářské komory České republiky registrovaných TPG 702 01, TPG 702 04 a TPG 700 03 a zákon č.458/2000 Sb. ve znění pozdějších předpisů, případně další předpisy související s uvedenou stavbou.

(4) Při provádění stavební činnosti v ochranném pásmu PZ vč. přesného určení uložení PZ je stavebník povinen učinit taková opatření, aby nedošlo k poškození PZ nebo ovlivnění jejich bezpečnosti a spolehlivosti provozu. Nebude použito nevhodného nářadí, zemina bude těžena pouze ručně bez použití pneumatických, elektrických, bateriových a motorových nářadí.

(5) V případě použití bezvýkopových technologií (např. protlaku) bude před zahájením stavební činnosti provedeno úplné obnažení PZ v místě křížení na náklady stavebníka. Technologie musí být navržena tak, aby v místě křížení nebo souběhu s PZ byl dostatečný stranový nebo výškový odstup od PZ, který zajistí nepoškození PZ během prací a to s ohledem na použitou bezvýkopovou technologii a všechny její účinky na okolní terén. V případě, že nemůže být tato podmínka dodržena, nesmí být použita bezvýkopová technologie.

(6) Odkrytá PZ budou v průběhu nebo při přerušení stavební činnosti řádně zabezpečena proti jejich poškození.

(7) Poklopy uzávěrů a ostatních armatur na PZ, vč. hlavních uzávěrů plynu (HUP) na odběrném plynovém zařízení udržovat stále přístupné a funkční po celou dobu trvání stavební činnosti.

(8) Bude zachována hloubka uložení PZ (není-li ve stanovisku uvedeno jinak).

(9) Stavebník je povinen neprodleně oznámit každé i sebemenší poškození PZ (vč. drobných vrypů do PE potrubí, poškození izolace, signalizačního vodiče, výstražné fólie, markeru atd.) na telefon 1239.

(10) Před provedením zásypu výkopu a v průběhu stavby bude provedena kontrola dodržení podmínek stanovených pro stavební činnosti v ochranném pásmu PZ. Povinnost kontroly se vztahuje i na PZ, která nebyla odhalena. Kontrolu provede příslušná regionální oblast (formulář a kontakt naleznete na https://www.gasnet.cz/cs/ds-vytyceni-pz/, lze využít QR kód, který je uveden v tomto stanovisku). Při žádosti uvede žadatel naši značku (číslo jednací) uvedenou v úvodu tohoto stanoviska. Kontrolu je třeba objednat min. 5 dnů předem.
Předmětem kontroly je také ověření dodržení stanovené odstupové vzdálenosti staveb, které byly povoleny v ochranném a bezpečnostním pásmu PZ.

(11) O provedené kontrole bude sepsán protokol. Bez provedené kontroly nesmí být PZ zasypána. Stavebník je povinen na základě výzvy provozovatele PZ, nebo jeho zástupce doložit průkaznou dokumentaci o nepoškození PZ během výstavby nebo provést na své náklady kontrolní sondy v místě styku stavby s PZ.

(12) PZ budou po kontrole řádně podsypána a obsypána těženým pískem, bude provedeno zhutnění a bude osazena výstražná fólie žluté barvy, vše v souladu s u Hospodářské komory České republiky registrovaných TPG 702 01 a TPG 702 04.

(13) Neprodleně po skončení stavební činnosti budou řádně osazeny všechny poklopy a nadzemní prvky PZ.

(14) Pokud stavebník nedodrží podmínky stanovené tímto stanoviskem bude činnost stavebníka vyhodnocena provozovatelem PZ jako narušení ochranného nebo bezpečnostního pásma PZ a budou z toho vyvozeny příslušné důsledky.

Platí pouze pro území vyznačené v příloze tohoto stanoviska a to 24 měsíců ode dne jeho vydání.

V případě dotčení pozemku v majetku společnosti GasNet, s.r.o. je třeba dále projednat smluvní vztah k tomuto pozemku. Kontakt na projednání naleznete na adrese www.gasnet.cz/cs/kontaktni-system/, činnost Smluvní vztahy - pozemky a budovy plynárenských zařízení.

Za správnost a úplnost dokumentace předložené s žádostí včetně jejího souladu s platnými předpisy plně zodpovídá její zpracovatel. Stanovisko nenahrazuje případná další stanoviska k jiným částem stavby.

V případě další korespondence nebo jednání (např. změna stavby) uvádějte naši značku - 5002344578 a datum tohoto stanoviska. Kontakty jsou k dispozici na https://www.gasnet.cz/cs/kontaktni-system/.

Zažádejte o vytyčení

GasNet, s.r.o.
zastoupená společností GasNet Služby, s.r.o., IČ 27935311
Eva Strnadová
Technik externích požadavků-Čechy
Oddělení zpracování ext. požadavků-Čechy
EVA.STRNADOVA@GASNET.CZ

Přílohy: Orientační zákres plynárenského zařízení, Detailní zákres plynárenského zařízení, Detailní zákres plynárenského zařízení, Detailní zákres plynárenského zařízení, Detailní zákres plynárenského zařízení

Příloha: Orientační zákres plynárenského zařízení. Tato příloha je nedílnou součástí stanoviska č. 5002344578 ze dne 07.04.2021.

Provozovatel DS: GasNet, s.r.o.; Stavebník: MDS projekt s.r.o. , Försterova 175 , 56601 Vysoké Mýto. K.ú.: Vendolí.

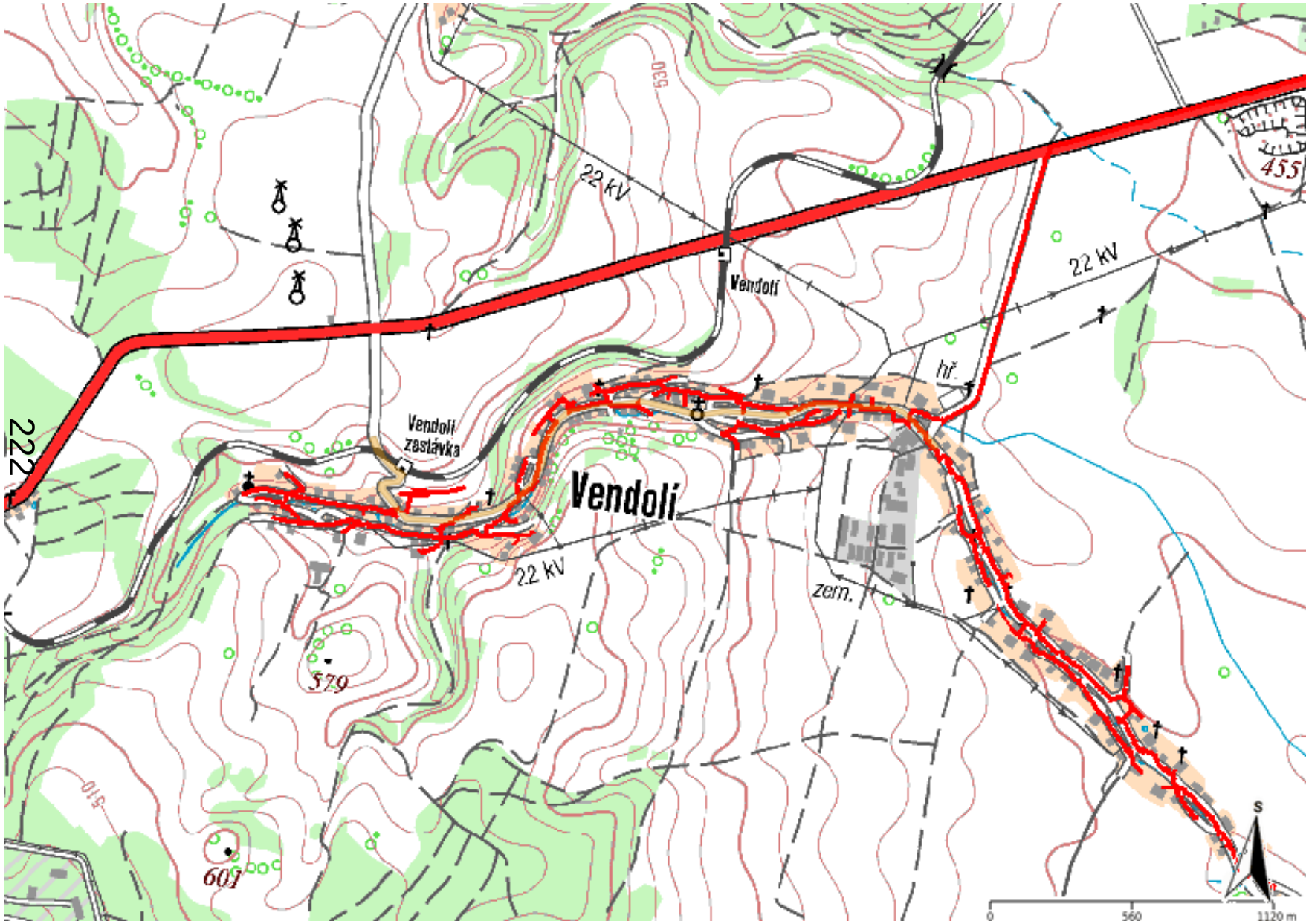

Legenda:

	linie plynovodu
	NTL
	STL
	VTL
	VVTL
	nefunkční
	plánovaná stavba před realizací
	ve výstavbě, neuvedeno do provozu
	regulační stanice
	ochranné zařízení
	kabel
	elektropřípojka
	kabel protikorozní ochrany
	anodové uzemnění
	stanice katodové ochrany
	pásmo vlivu anodového uzemnění SKAO
	neplynovodní zařízení (linie/ bod)

Příloha: Detailní zákres plynárenského zařízení. Tato příloha je nedílnou součástí stanoviska č. 5002344578 ze dne 07.04.2021.

Provozovatel DS: GasNet, s.r.o.; Stavebník: MDS projekt s.r.o. , Försterova 175 , 56601 Vysoké Mýto. K.ú.: Vendolí.

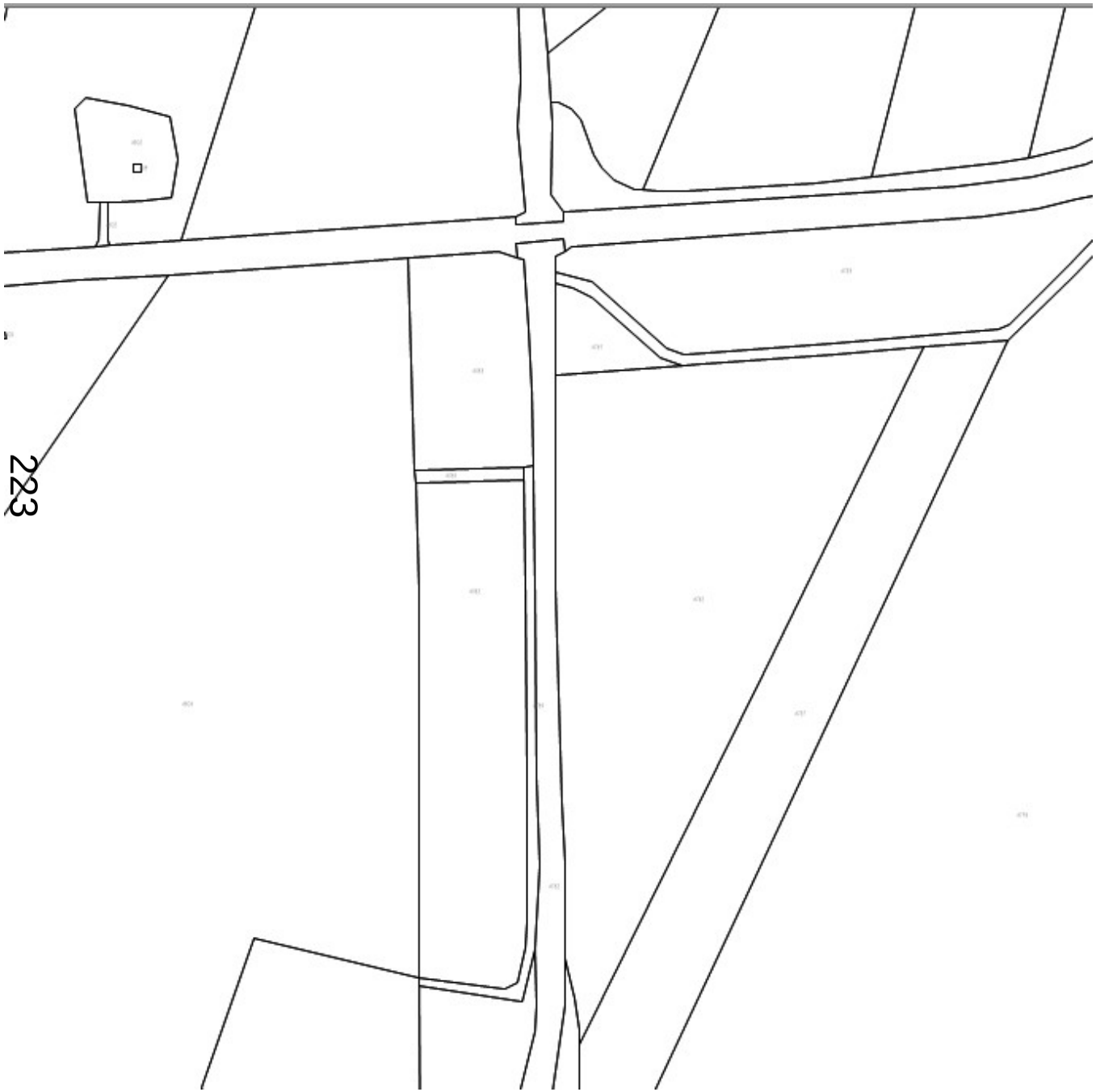

Legenda:

	linie plynovodu
	NTL
	STL
	VTL
	VVTL
	nefunkční
	plánovaná stavba před realizací
	ve výstavbě, neuvedeno do provozu
	regulační stanice
	ochranné zařízení
	kabel
	elektropřípojka
	kabel protikorozní ochrany
	anodové uzemnění
	stanice katodové ochrany
	pásmo vlivu anodového uzemnění SKAO
	neplynovodní zařízení (linie/ bod)

Příloha: Detailní zákres plynárenského zařízení. Tato příloha je nedílnou součástí stanoviska č. 5002344578 ze dne 07.04.2021.

Provozovatel DS: GasNet, s.r.o.; Stavebník: MDS projekt s.r.o. , Försterova 175 , 56601 Vysoké Mýto. K.ú.: Vendolí.

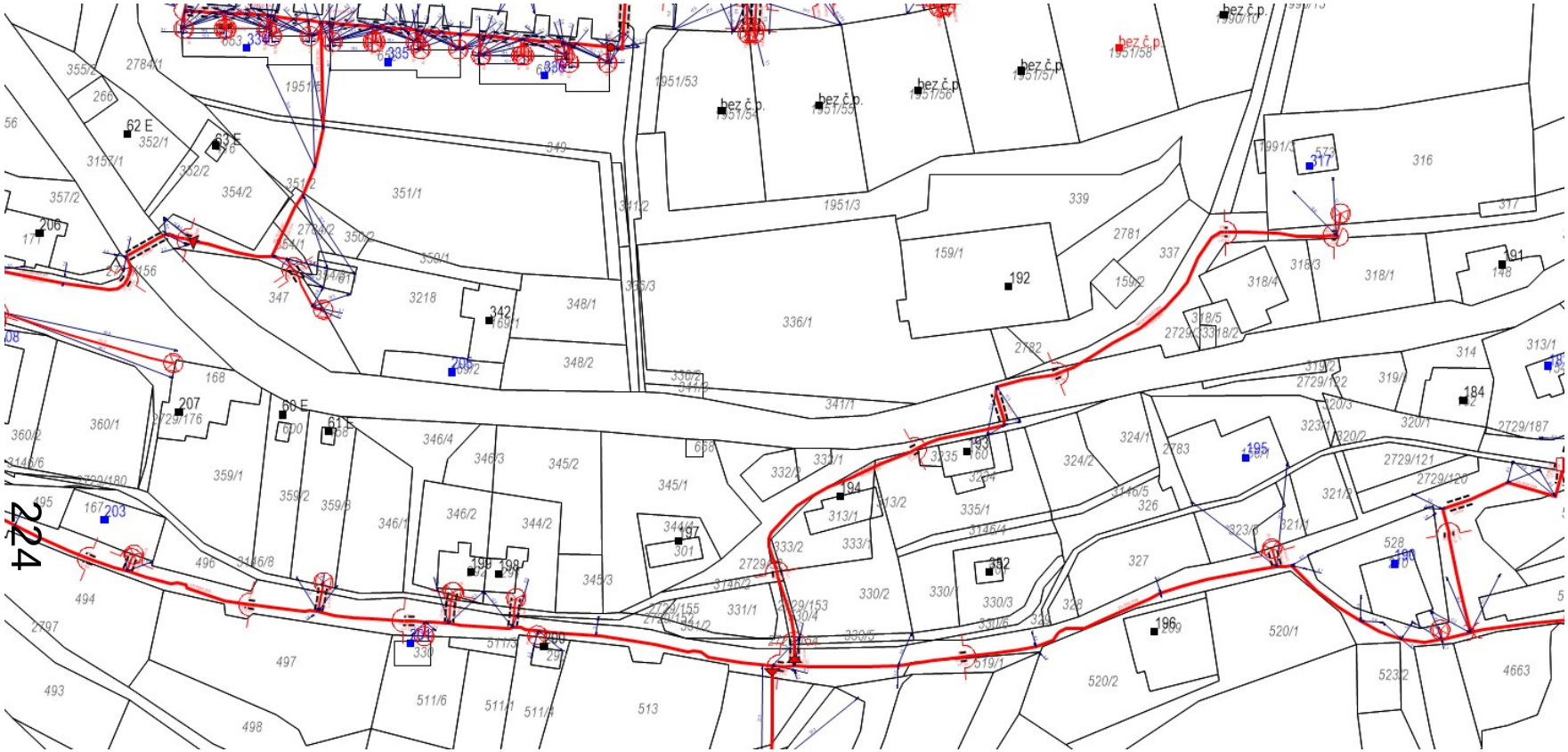

Legenda:

	linie plynovodu
	NTL
	STL
	VTL
	VVTL
	nefunkční
	plánovaná stavba před realizací
	ve výstavbě, neuvedeno do provozu
	regulační stanice
	ochranné zařízení
	kabel
	elektropřípojka
	kabel protikorozní ochrany
	anodové uzemnění
	stanice katodové ochrany
	pásmo vlivu anodového uzemnění SKAO
	neplynovodní zařízení (linie/ bod)

Příloha: Detailní zákres plynárenského zařízení. Tato příloha je nedílnou součástí stanoviska č. 5002344578 ze dne 07.04.2021.

Provozovatel DS: GasNet, s.r.o.; Stavebník: MDS projekt s.r.o. , Försterova 175 , 56601 Vysoké Mýto. K.ú.: Vendolí.

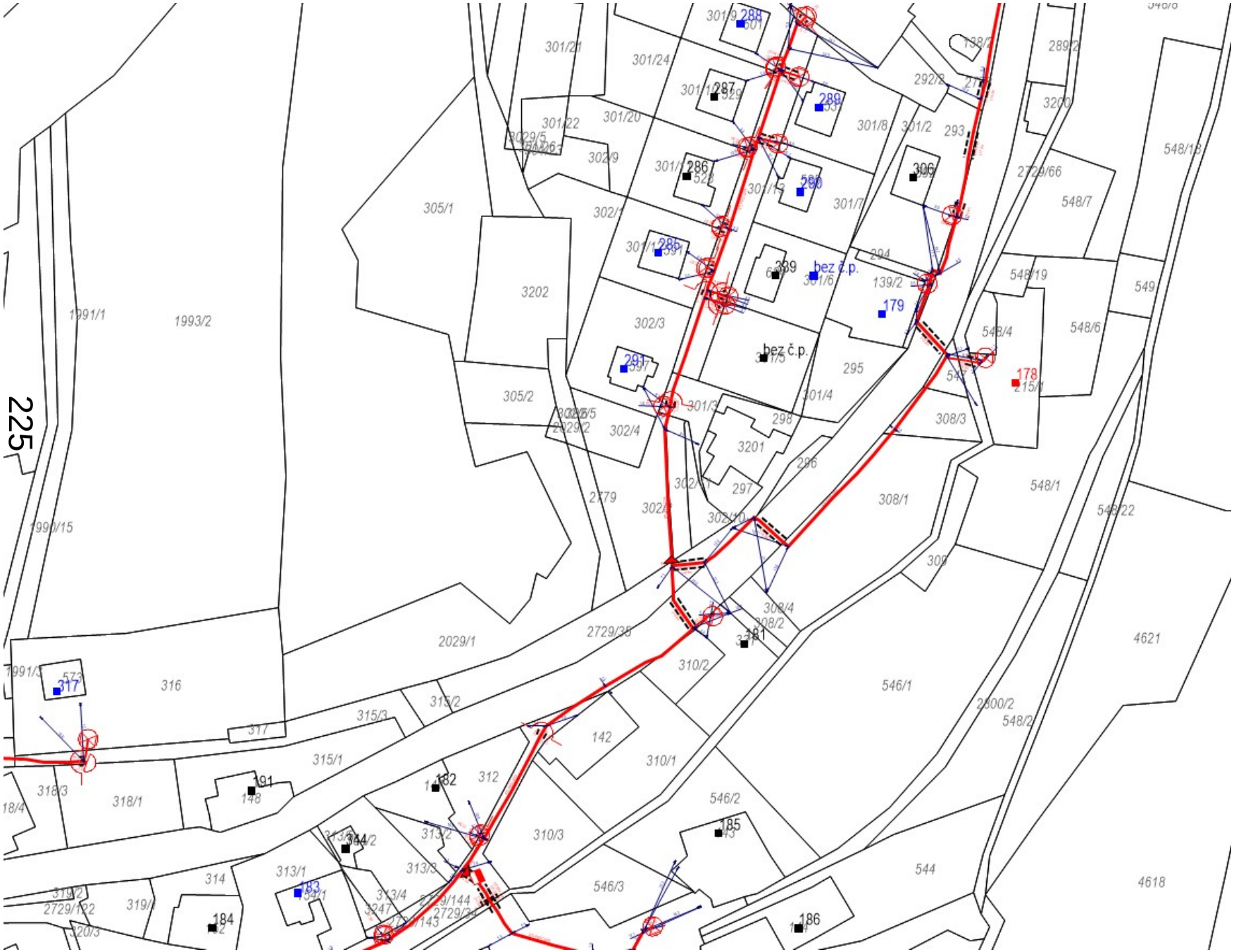

Legenda:

	linie plynovodu
	NTL
	STL
	VTL
	VVTL
	nefunkční
	plánovaná stavba před realizací
	ve výstavbě, neuvedeno do provozu
	regulační stanice
	ochranné zařízení
	kabel
	elektropřípojka
	kabel protikorozní ochrany
	anodové uzemnění
	stanice katodové ochrany
	pásmo vlivu anodového uzemnění SKAO
	neplynovodní zařízení (linie/ bod)

Příloha: Detailní zákres plynárenského zařízení. Tato příloha je nedílnou součástí stanoviska č. 5002344578 ze dne 07.04.2021.

Provozovatel DS: GasNet, s.r.o.; Stavebník: MDS projekt s.r.o. , Försterova 175 , 56601 Vysoké Mýto. K.ú.: Vendolí.

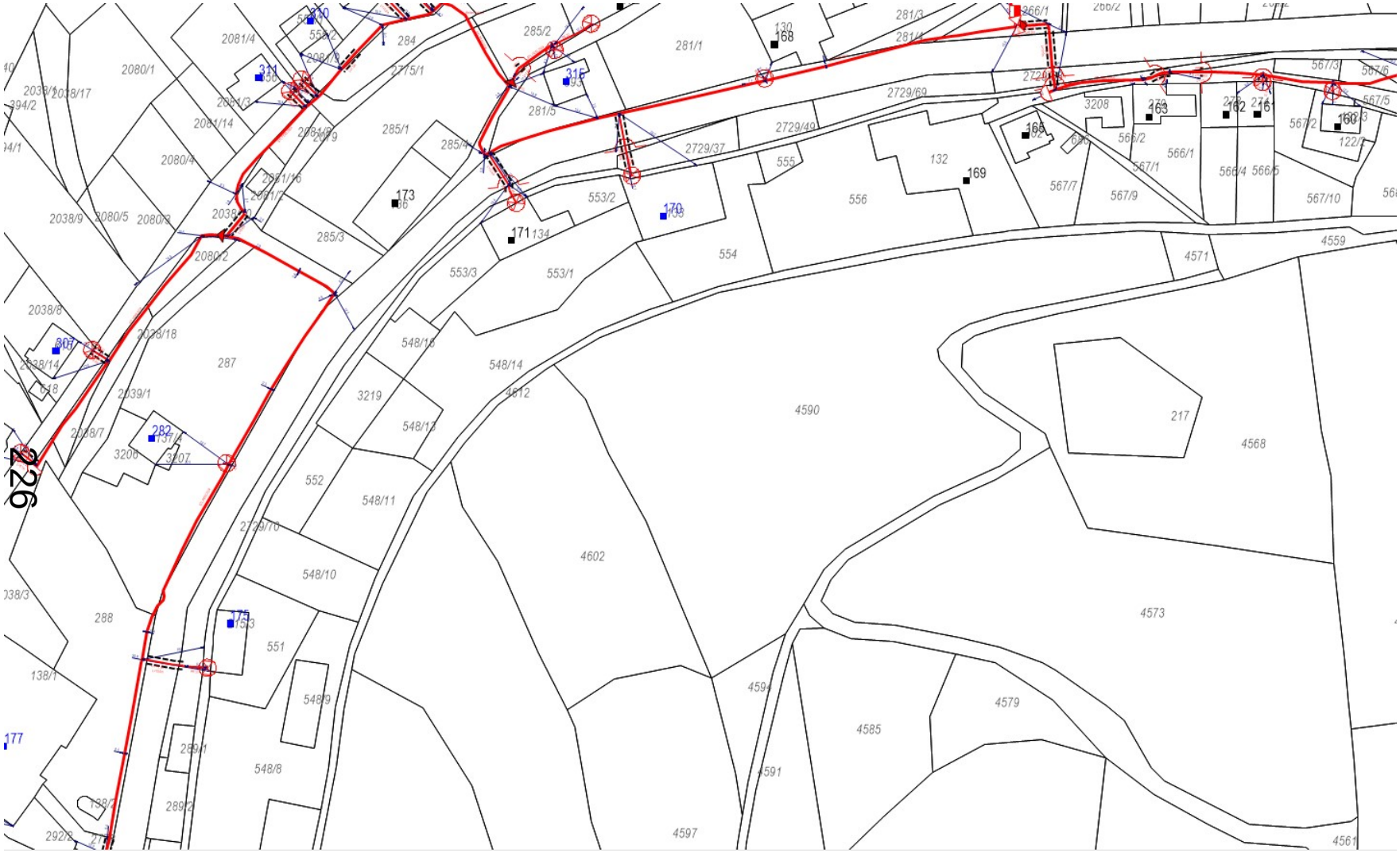

Legenda:

	linie plynovodu
	NTL
	STL
	VTL
	VVTL
	nefunkční
	plánovaná stavba před realizací
	ve výstavbě, neuvedeno do provozu
	regulační stanice
	ochranné zařízení
	kabel
	elektropřípojka
	kabel protikorozní ochrany
	anodové uzemnění
	stanice katodové ochrany
	pásmo vlivu anodového uzemnění SKAO
	neplynovodní zařízení (linie/ bod)

Příloha: Detailní zákres plynárenského zařízení. Tato příloha je nedílnou součástí stanoviska č. 5002344578 ze dne 07.04.2021.

Provozovatel DS: GasNet, s.r.o.; Stavebník: MDS projekt s.r.o. , Försterova 175 , 56601 Vysoké Mýto. K.ú.: Vendolí.

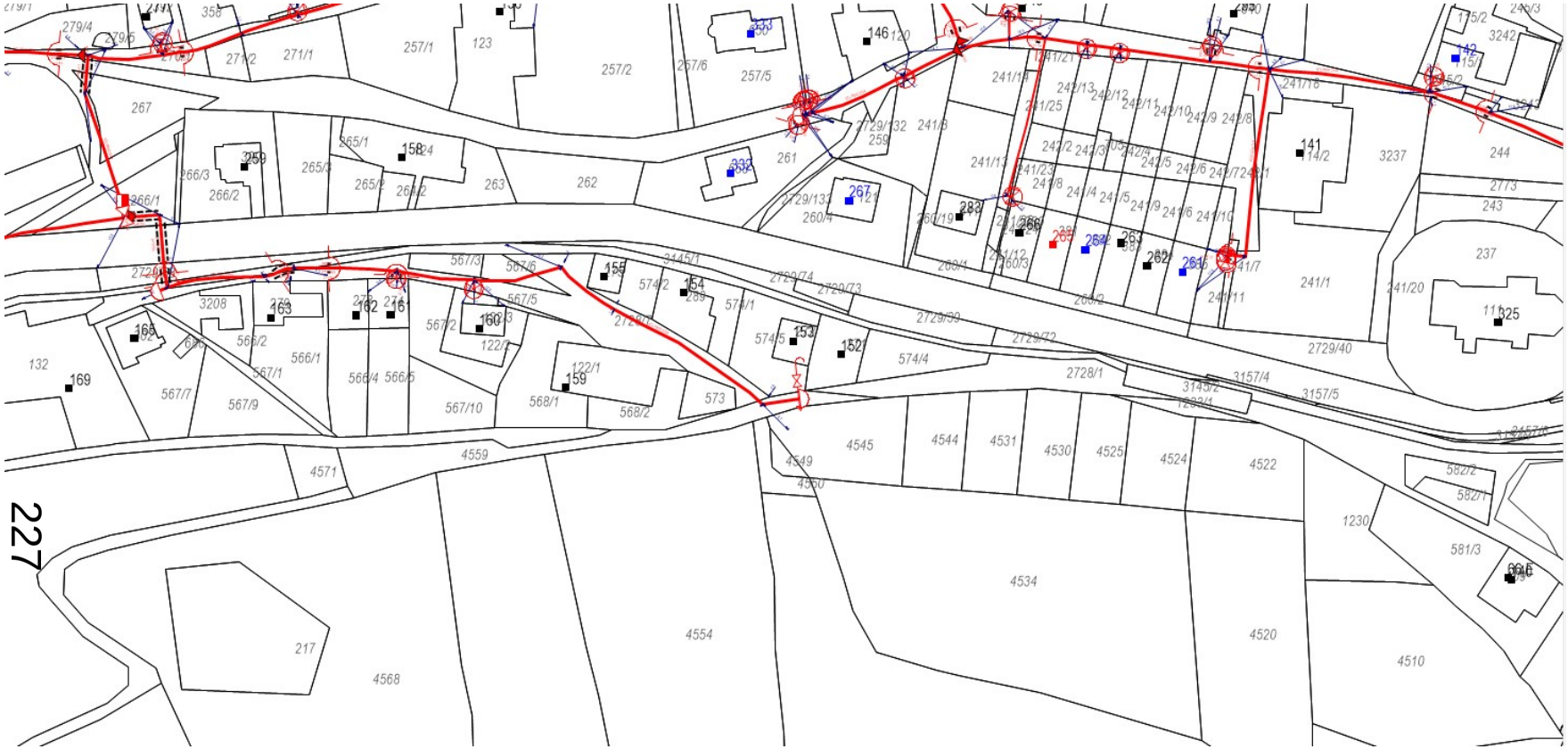

227

Legenda:

	linie plynovodu
	NTL
	STL
	VTL
	VVTL
	nefunkční
	plánovaná stavba před realizací
	ve výstavbě, neuvedeno do provozu
	regulační stanice
	ochranné zařízení
	kabel
	elektropřípojka
	kabel protikorozní ochrany
	anodové uzemnění
	stanice katodové ochrany
	pásmo vlivu anodového uzemnění SKAO
	neplynovodní zařízení (linie/ bod)

Příloha: Detailní zákres plynárenského zařízení. Tato příloha je nedílnou součástí stanoviska č. 5002344578 ze dne 07.04.2021.

Provozovatel DS: GasNet, s.r.o.; Stavebník: MDS projekt s.r.o. , Försterova 175 , 56601 Vysoké Mýto. K.ú.: Vendolí.

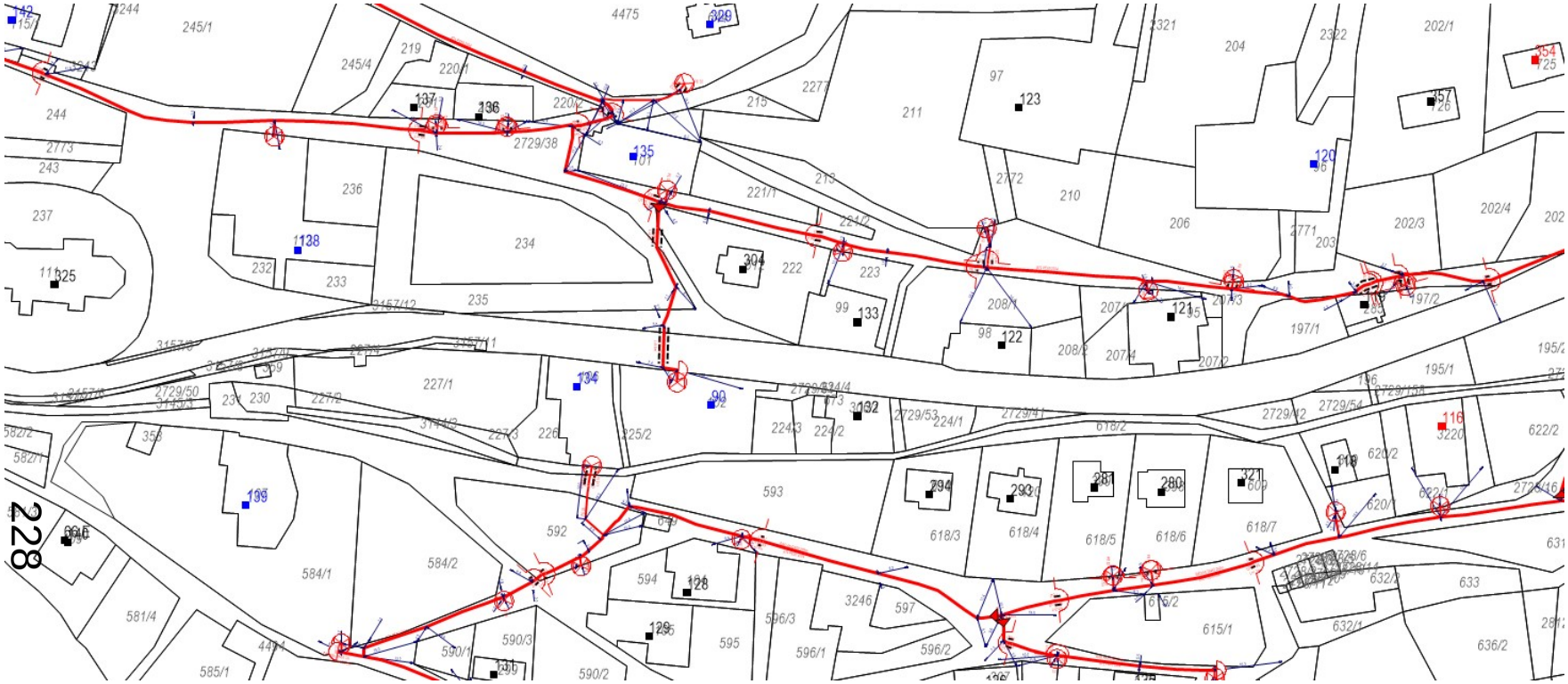

Legenda:

	linie plynovodu
	NTL
	STL
	VTL
	VVTL
	nefunkční
	plánovaná stavba před realizací
	ve výstavbě, neuvedeno do provozu
	regulační stanice
	ochranné zařízení
	kabel
	elektropřípojka
	kabel protikorozní ochrany
	anodové uzemnění
	stanice katodové ochrany
	pásmo vlivu anodového uzemnění SKAO
	neplynovodní zařízení (linie/ bod)

Příloha: Detailní zákres plynárenského zařízení. Tato příloha je nedílnou součástí stanoviska č. 5002344578 ze dne 07.04.2021.

Provozovatel DS: GasNet, s.r.o.; Stavebník: MDS projekt s.r.o. , Försterova 175 , 56601 Vysoké Mýto. K.ú.: Vendolí.

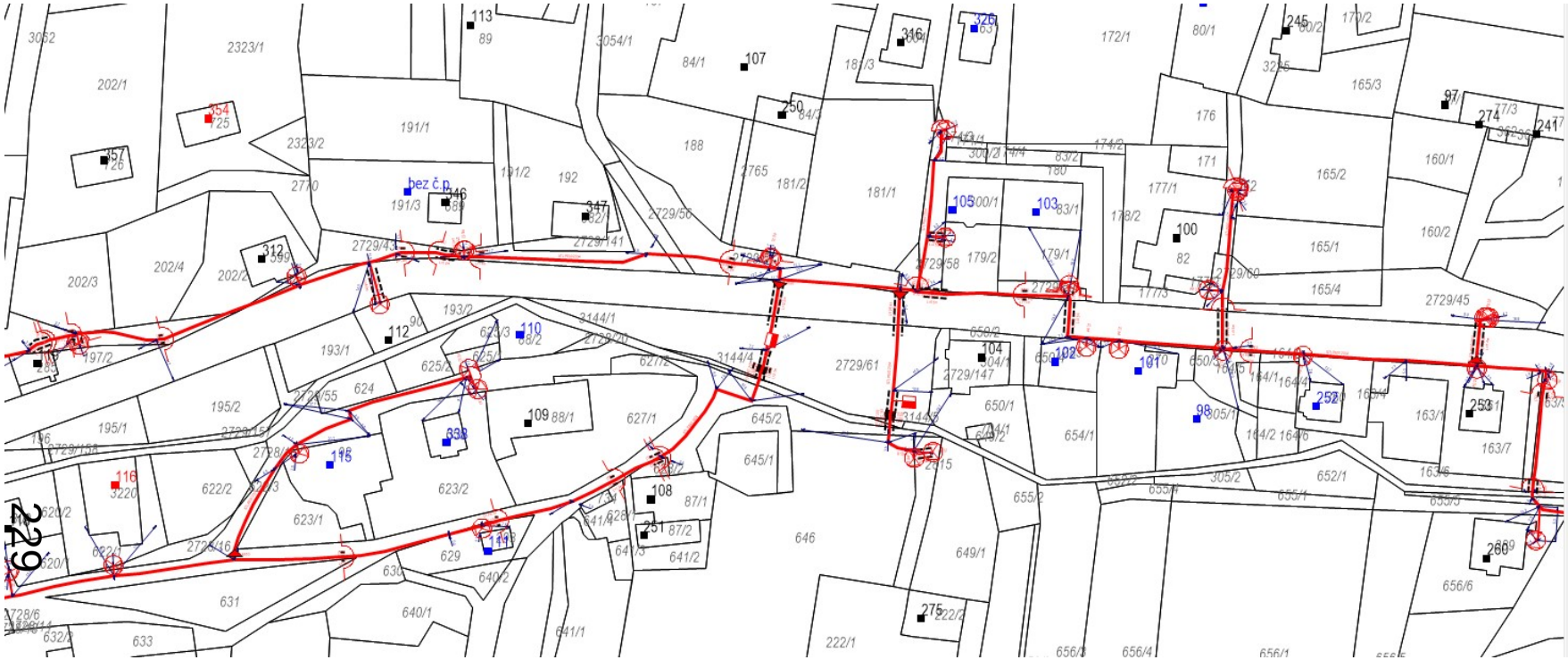

Legenda:

	linie plynovodu
	NTL
	STL
	VTL
	VVTL
	nefunkční
	plánovaná stavba před realizací
	ve výstavbě, neuvedeno do provozu
	regulační stanice
	ochranné zařízení
	kabel
	elektropřípojka
	kabel protikorozní ochrany
	anodové uzemnění
	stanice katodové ochrany
	pásmo vlivu anodového uzemnění SKAO
	neplynovodní zařízení (linie/ bod)

Příloha: Detailní zákres plynárenského zařízení. Tato příloha je nedílnou součástí stanoviska č. 5002344578 ze dne 07.04.2021.

Provozovatel DS: GasNet, s.r.o.; Stavebník: MDS projekt s.r.o. , Försterova 175 , 56601 Vysoké Mýto. K.ú.: Vendolí.

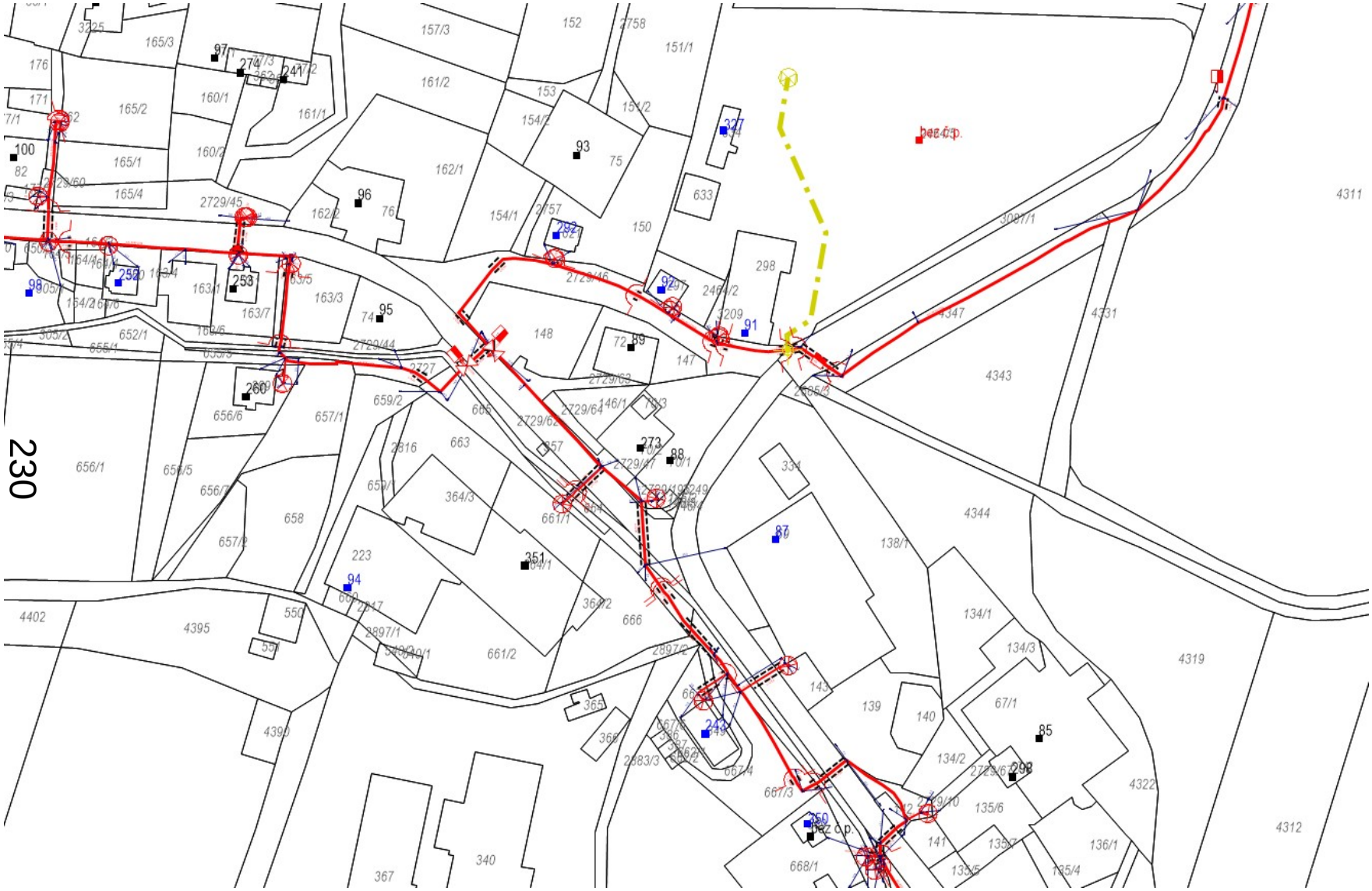

Legenda:

	linie plynovodu
	NTL
	STL
	VTL
	VVTL
	nefunkční
	plánovaná stavba před realizací
	ve výstavbě, neuvedeno do provozu
	regulační stanice
	ochranné zařízení
	kabel
	elektropřípojka
	kabel protikorozní ochrany
	anodové uzemnění
	stanice katodové ochrany
	pásmo vlivu anodového uzemnění SKAO
	neplynovodní zařízení (linie/ bod)

Příloha: Ověřená příloha žadatele. Tato příloha je nedílnou součástí stanoviska č. 5002344578 ze dne 07.04.2021.

Provozovatel DS: GasNet, s.r.o.; Stavebník: MDS projekt s.r.o. , Försterova 175 , 56601 Vysoké Mýto. K.ú.: Vendolí.

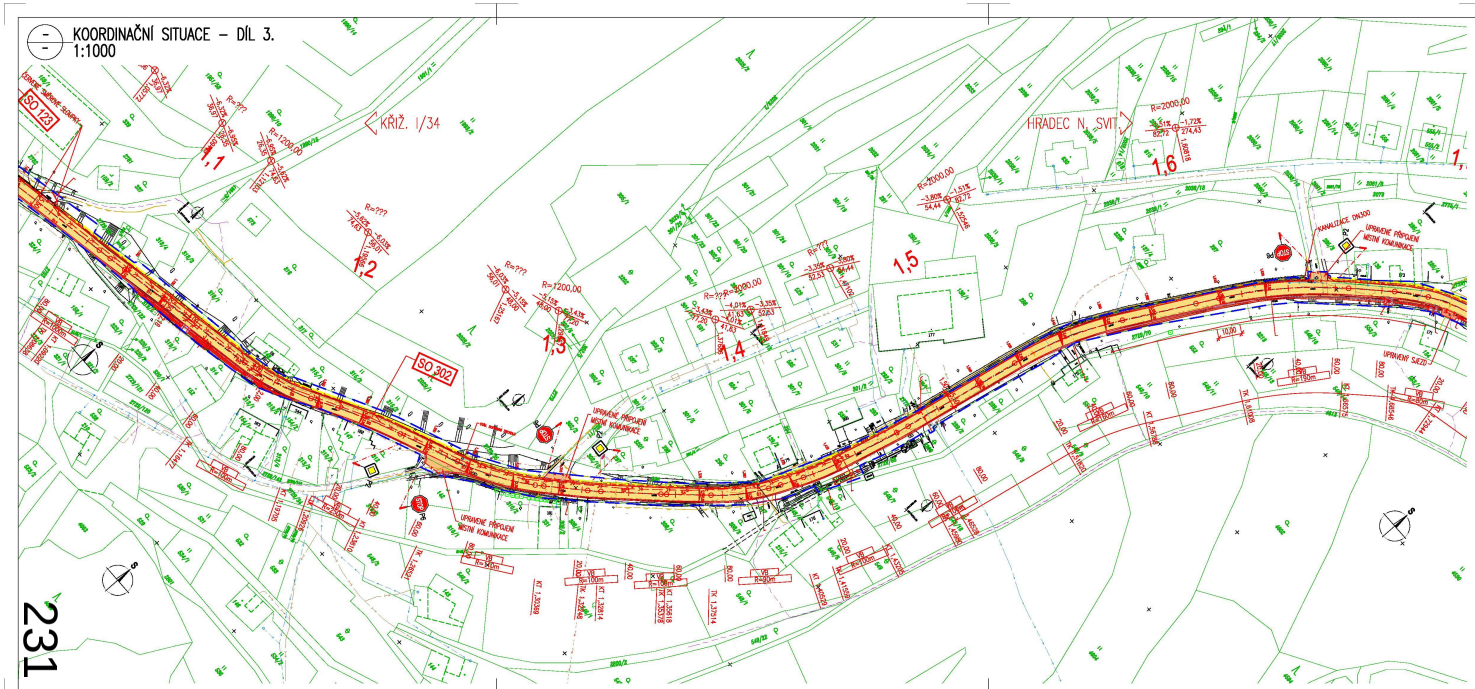

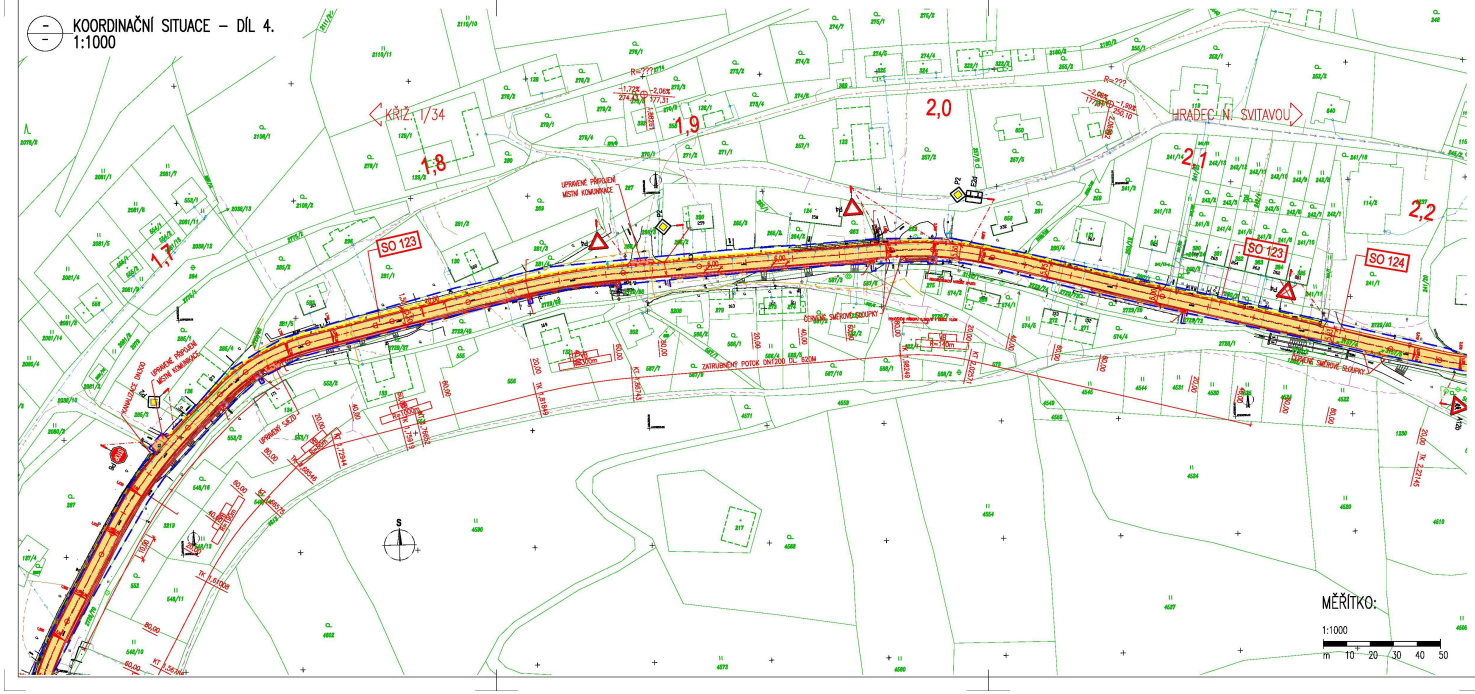

LEGENDA NOVÝ STAV:

- OSA KOMUNIKACE
- NOVĚ NAVRŽENÉ KONSTRUKCE
- ŘEZANÁ SPÁRA Š. 10 mm
- TL. 40 mm S ASF. ZÁLIVKOU
- OCELOVÉ SMĚROVÉ SVODIDLO
- VODOROVNÉ DOPRAVNÍ ZNAČENÍ
- HRANICE DOČASNÉHO ZÁBORU STAVBY DO 1 ROKU
- 7,00 KÓTY NAVRŽENÝCH ČÁSTÍ
- STROM URČENÝ KE SKÁCENÍ
- DRENÁŽNÍ TRATIVOD DN150MM
- DEŠŤOVÁ KANALIZACE/PŘÍPOJKA
- ULIČNÍ VPUST

LEGENDA POVRCHŮ:

- VOZOVKA – OBNOVA KRYTU TL. 100 MM
- VOZOVKA – OBNOVA KRYTU S RECYKLACÍ ZA STUDENA
- VOZOVKA – OBNOVA KRYTU S RECYKL. S HLOUBKOVOU SANACÍ
- VOZOVKA – HOSPODÁŘSKÝ SJEZD S ASF. KRYTEM
- CHODNÍK – ŠEDÁ ZÁMKOVÁ DLAŽBA TL. 80 MM
- CHODNÍK VE SJEZDU – ŠEDÁ ZÁMKOVÁ DLAŽBA TL. 80 MM
- KAMENNÁ DLAŽBA DO BETONU
- ŽULOVÉ KOSTKY DO BETONU
- OHUMUSOVÁNÍ A OSETÍ

LEGENDA STÁVAJÍCÍCH INŽENÝRSKÝCH SÍTÍ:

- ELEKTRICKÉ VEDENÍ NN NADZEMNÍ – ČEZ DISTRIBUCE a.s.
- ELEKTRICKÉ VEDENÍ VN NADZEMNÍ – ČEZ DISTRIBUCE a.s.
- ELEKTRICKÉ VEDENÍ NN PODZEMNÍ – ČEZ DISTRIBUCE a.s.
- PODZEMNÍ SDĚLOVACÍ VEDENÍ – TELCO PRO SERVISE a.s.
- PODZEMNÍ SDĚLOVACÍ VEDENÍ – CETIN a.s.
- STL PODZEMNÍ PLYNOVOD – GASNET s.r.o.
- KANALIZACE SPLAŠKOVÁ – OBEC VENDOLÍ
- VEŘEJNÉ VEŘEJNÉHO OSVĚTLENÍ – OBEC VENDOLÍ
- VODOVODNÍ ŘAD – VODÁRENSKÁ SVITAVY s.r.o.
- PODZEMNÍ SDĚLOVACÍ VEDENÍ – ČD–TELEMATIKA o.s.
- ELEKTRICKÉ VEDENÍ NN PODZEMNÍ – SŽDC – SSZT
- ELEKTRICKÉ VEDENÍ NN PODZEMNÍ – SŽDC – SEE

LEGENDA STÁVAJÍCÍ STAV:

- HRANICE POZEMKŮ DLE KATASTRÁLNÍ MAPY
- 1180/5 ČÍSLA POZEMKŮ DLE KATASTRÁLNÍ MAPY
- HRANY PLOCH, BUDOV, ROZHRANÍ POVRCHŮ
- OCELOVÁ SVODIDLA
- STROMY
- DOPRAVNÍ ZNAČKA
- LAMPA VEŘ. OSVĚTLENÍ
- KANALIZAČNÍ VPUST
- KANALIZAČNÍ ŠACHTA
- ŠACHTA NEROZLIŠENÁ
- HYDRANT PODZEMNÍ
- HYDRANT NADZEMNÍ
- SLOUPY, OCHRANNÉ TYČE
- SLOUP PŘÍHRADOVÝ

SO 121 – SILNICE II/36613 V KM 0,000–0,493
SO 122 – SILNICE II/36613 V KM 0,493–0,937
SO 123 – SILNICE II/36613 V KM 0,937–2,170
SO 124 – SILNICE II/36613 V KM 2,170–3,187
SO 181 – DOČASNÉ DOPRAVNÍ OPATŘENÍ PRO SO 121
SO 182 – DOČASNÉ DOPRAVNÍ OPATŘENÍ PRO SO 122
SO 183 – DOČASNÉ DOPRAVNÍ OPATŘENÍ PRO SO 123
SO 184 – DOČASNÉ DOPRAVNÍ OPATŘENÍ PRO SO 124
SO 301 – DEŠŤOVÁ KANALIZACE
SO 302 – DEŠŤOVÁ KANALIZACE

C. DUSP

SOUŘADNICOVÝ SYSTÉM: S–JTSK
VÝŠKOVÝ SYSTÉM: BpV

KRESLIL:	ING. LUKÁŠ TOBEŠ	
ZPRACOVAL:	ING. LUKÁŠ TOBEŠ	
TECHNICKÁ KONTROLA:	MILOŠ BEDNÁŘ, DIS.	
ZODPOVĚDNÝ PROJEKTANT:	ING. LUKÁŠ TOBEŠ	
HLAVNÍ PROJEKTANT:	ING. JAN BURSA	
KRAJ: PARDUBICKÝ	OKRES: SVITAVY	OBEC: VENDOLÍ

MDS PROJEKT
FÖRSTEROVA Č.P. 175, 566 01 VYSOKÉ MÝTO
EMAIL: MDS@MDSPROJEKT.CZ

STUPEŇ:	DUSP
ZAK.ČÍSLO:	2154–20–3
ARCHIVNÍ ČÍSLO:	2154
DATUM:	01/2021
FORMÁT:	8x4
MĚŘÍTKO:	1:1000
ČÍSLO SOUPRAVY:	ČÍSLO PŘÍLOHY: C.3.2.

INVESTOR: SPRÁVA A ÚDRŽBA SILNIC PARDUBICKÉHO KRAJE

AKCE: REKONSTRUKCE SILNICE III/3661 KŘIŽ. I/34 – VENDOLÍ

OBJEKT: C. SITUAČNÍ VÝKRESY

OBSAH: KOORDINAČNÍ SITUACE – DÍL 3., 4.

Příloha: Ověřená příloha žadatele. Tato příloha je nedílnou součástí stanoviska č. 5002344578 ze dne 07.04.2021.

Provozovatel DS: GasNet, s.r.o.; Stavebník: MDS projekt s.r.o. , Försterova 175 , 56601 Vysoké Mýto. K.ú.: Vendolí.

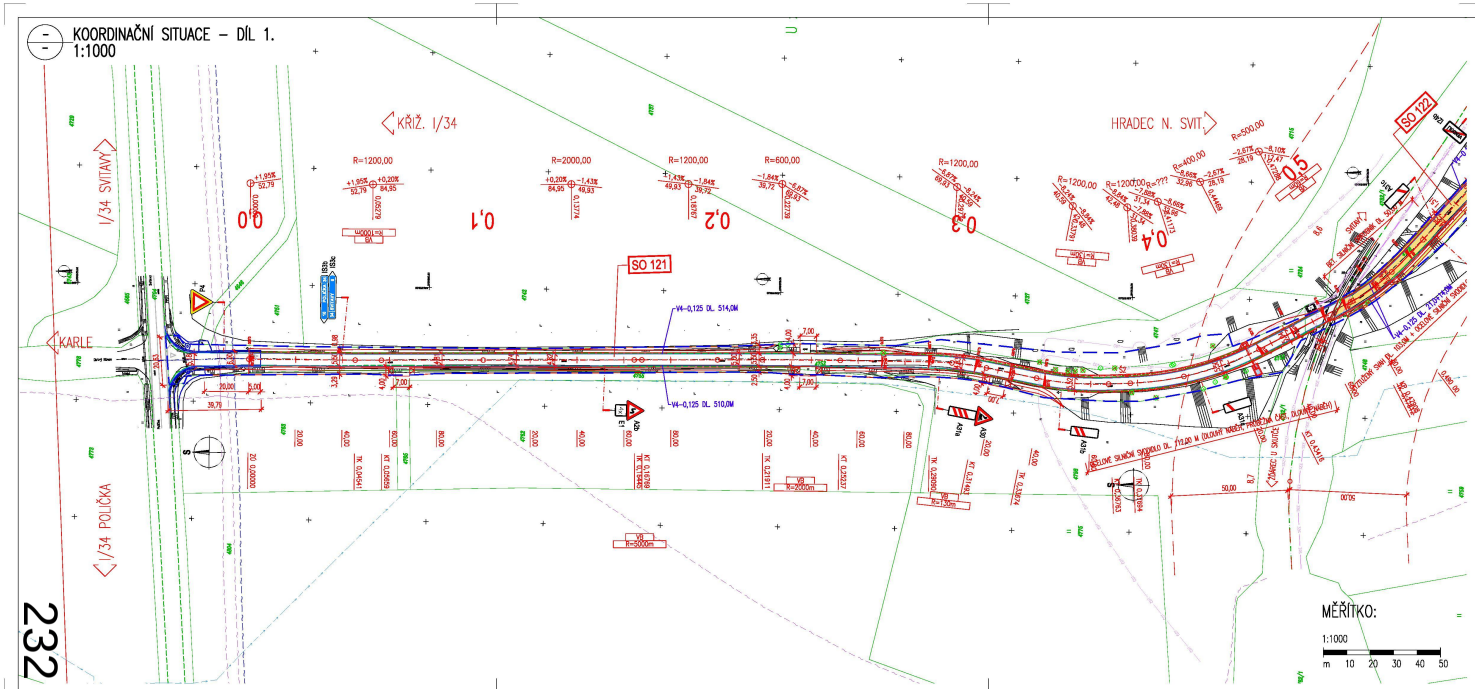

232

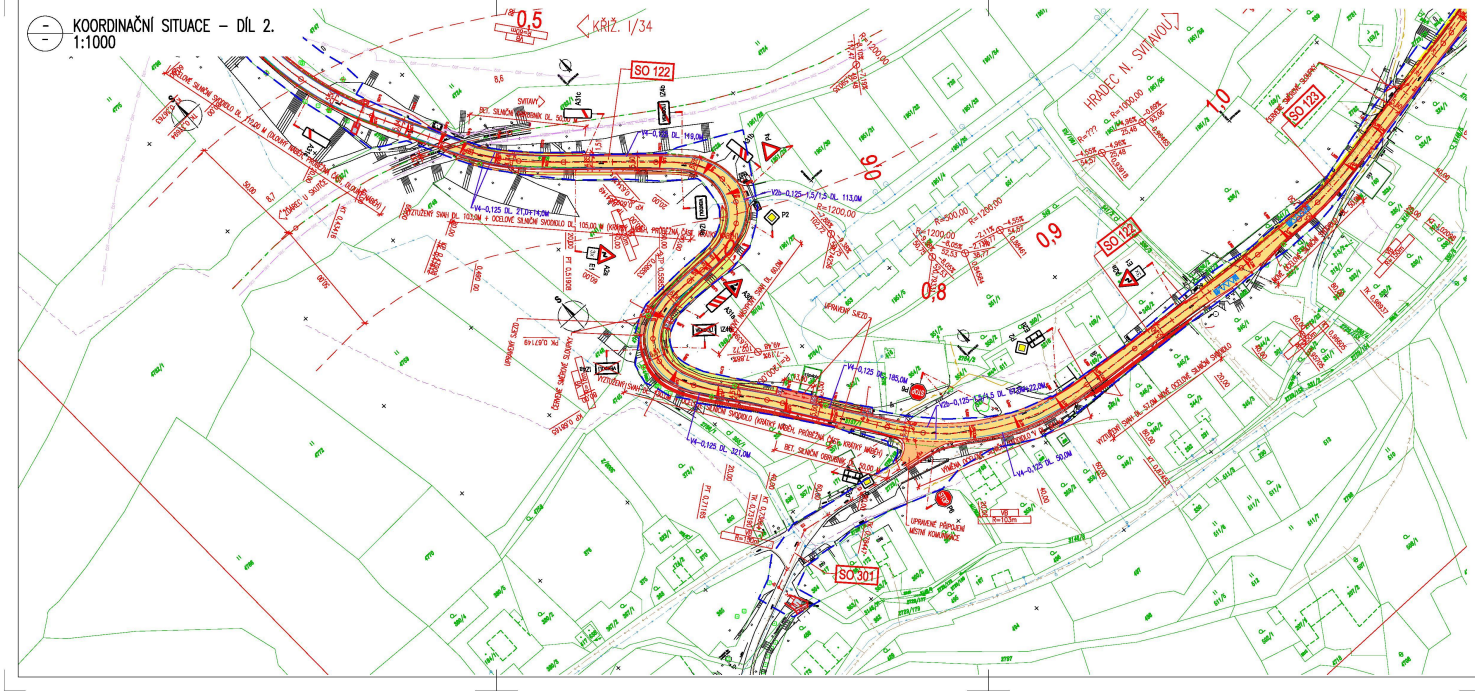

LEGENDA NOVÝ STAV:

- OSA KOMUNIKACE
- NOVĚ NAVRŽENÉ KONSTRUKCE
- ŘEZANÁ SPÁRA Š. 10 mm TL. 40 mm S ASF. ZÁLIVKOU
- OCELOVÉ SLINČNÍ SVODIDLO
- VODOROVNÉ DOPRAVNÍ ZNAČENÍ
- HRANICE DOČASNÉHO ZÁBORU STAVBY DO 1 ROKU
- 7,00 KÓTY NAVRŽENÝCH ČÁSTÍ
- STROM URČENÝ KE SKÁCENÍ
- DRENÁŽNÍ TRATIVOD DN150MM
- DEŠŤOVÁ KANALIZACE/PŘÍPOJKA
- ULIČNÍ VPUST

LEGENDA POVRCHŮ:

- VOZOVKA – OBNOVA KRYTU TL. 100 MM
- VOZOVKA – OBNOVA KRYTU S RECYKLAÉ ZA STUDENA
- VOZOVKA – OBNOVA KRYTU S RECYKL. S HLOUBKOVOU SANACÍ
- VOZOVKA – HOSPODÁŘSKÉ SJEZD S ASF. KRYTEM
- CHODNÍK – ŠEDÁ ZÁMKOVÁ DLAŽBA TL. 80 MM
- CHODNÍK VE SJEZDU – ŠEDÁ ZÁMKOVÁ DLAŽBA TL. 80 MM
- KAMENNÁ DLAŽBA DO BETONU
- ŽULOVÉ KOSTKY DO BETONU
- OHUMUSOVÁNÍ A OSETÍ

LEGENDA STÁVAJÍCÍCH INŽENÝRSKÝCH SÍTÍ:

- ELEKTRICKÉ VEDENÍ NN NADZEMNÍ – ČEZ DISTRIBUCE a.s.
- ELEKTRICKÉ VEDENÍ VN NADZEMNÍ – ČEZ DISTRIBUCE a.s.
- ELEKTRICKÉ VEDENÍ NN PODZEMNÍ – ČEZ DISTRIBUCE a.s.
- PODZEMNÍ SDĚLOVACÍ VEDENÍ – TELCO PRO SERVISE a.s.
- PODZEMNÍ SDĚLOVACÍ VEDENÍ – CETIN a.s.
- SÍŤ PODZEMNÍ PLYNOVOD – GASNET s.r.o.
- KANALIZACE SPLAŠKOVÁ – OBEC VENDOLÍ
- VEŘEJNÉ VEŘEJNÉHO OSVĚTLENÍ – OBEC VENDOLÍ
- VODOVODNÍ ŘAD – VODÁRENSKÁ SVITAVY s.r.o.
- PODZEMNÍ SDĚLOVACÍ VEDENÍ – ČD–TELEMATIKA a.s.
- ELEKTRICKÉ VEDENÍ NN PODZEMNÍ – SŽDC – SSZT
- ELEKTRICKÉ VEDENÍ NN PODZEMNÍ – SŽDC – SEE

LEGENDA STÁVAJÍCÍ STAV:

- HRANICE POZEMKŮ DLE KATASTRÁLNÍ MAPY
- 1180/5 ČÍSLA POZEMKŮ DLE KATASTRÁLNÍ MAPY
- HRANY PLOCH, BUDOV, ROZHRANÍ POVRCHŮ
- OCELOVÁ SVODIDLA
- STROMY
- DOPRAVNÍ ZNAČKA
- LAMPA VEŘ. OSVĚTLENÍ
- KANALIZAČNÍ VPUST
- KANALIZAČNÍ ŠACHTA
- ŠACHTA NEROZLIŠENÁ
- HYDRANT PODZEMNÍ
- HYDRANT NADZEMNÍ
- SLOUPY, OCHRANNÉ TYČE
- SLOUP PŘÍHRADOVÝ

SO 121 – SILNICE III/36613 V KM 0,000–0,493
SO 122 – SILNICE III/36613 V KM 0,493–0,937
SO 123 – SILNICE III/36613 V KM 0,937–2,170
SO 124 – SILNICE III/36613 V KM 2,170–3,187
SO 181 – DOČASNÉ DOPRAVNÍ OPATŘENÍ PRO SO 121
SO 182 – DOČASNÉ DOPRAVNÍ OPATŘENÍ PRO SO 122
SO 183 – DOČASNÉ DOPRAVNÍ OPATŘENÍ PRO SO 123
SO 184 – DOČASNÉ DOPRAVNÍ OPATŘENÍ PRO SO 124
SO 301 – DEŠŤOVÁ KANALIZACE
SO 302 – DEŠŤOVÁ KANALIZACE

C. DUSP

SOUŘADNICOVÝ SYSTÉM: S–JTSK
VÝŠKOVÝ SYSTÉM: BpV

KRESLIL:	ING. LUKÁŠ TOBEŠ	
ZPRACOVAL:	ING. LUKÁŠ TOBEŠ	
TECHNICKÁ KONTROLA:	MILOŠ BEDNÁŘ, DIS.	
ZODPOVĚDNÝ PROJEKTANT:	ING. LUKÁŠ TOBEŠ	
HLAVNÍ PROJEKTANT:	ING. JAN BURSA	
KRAJ: PARDUBICKÝ	OKRES: SVITAVY	OBEC: VENDOLÍ

MDS PROJEKT
FÖRSTEROVA Č.P. 175, 566 01 VYSOKÉ MÝTO
EMAIL: MDS@MDSPROJEKT.CZ

INVESTOR: SPRÁVA A ÚDRŽBA SILNIC PARDUBICKÉHO KRAJE

AKCE: **REKONSTRUKCE SILNICE III/3661 KŘIŽ. I/34 – VENDOLÍ**

OBJEKT: **C. SITUAČNÍ VÝKRESY**

OBSAH: **KOORDINAČNÍ SITUACE – DÍL 1., 2.**

STUPEŇ:	DUSP
ZAK.ČÍSLO:	2154–20–3
ARCHIVNÍ ČÍSLO:	2154
DATUM:	01/2021
FORMÁT:	4xA4
MĚŘÍTKO:	1:1000
ČÍSLO SOUPRAVY:	ČÍSLO PŘÍLOHY: C.3.1.

Příloha: Ověřená příloha žadatele. Tato příloha je nedílnou součástí stanoviska č. 5002344578 ze dne 07.04.2021.

Provozovatel DS: GasNet, s.r.o.; Stavebník: MDS projekt s.r.o. , Försterova 175 , 56601 Vysoké Mýto. K.ú.: Vendolí.

KOORDINAČNÍ SITUACE – DÍL 5.
1:1000

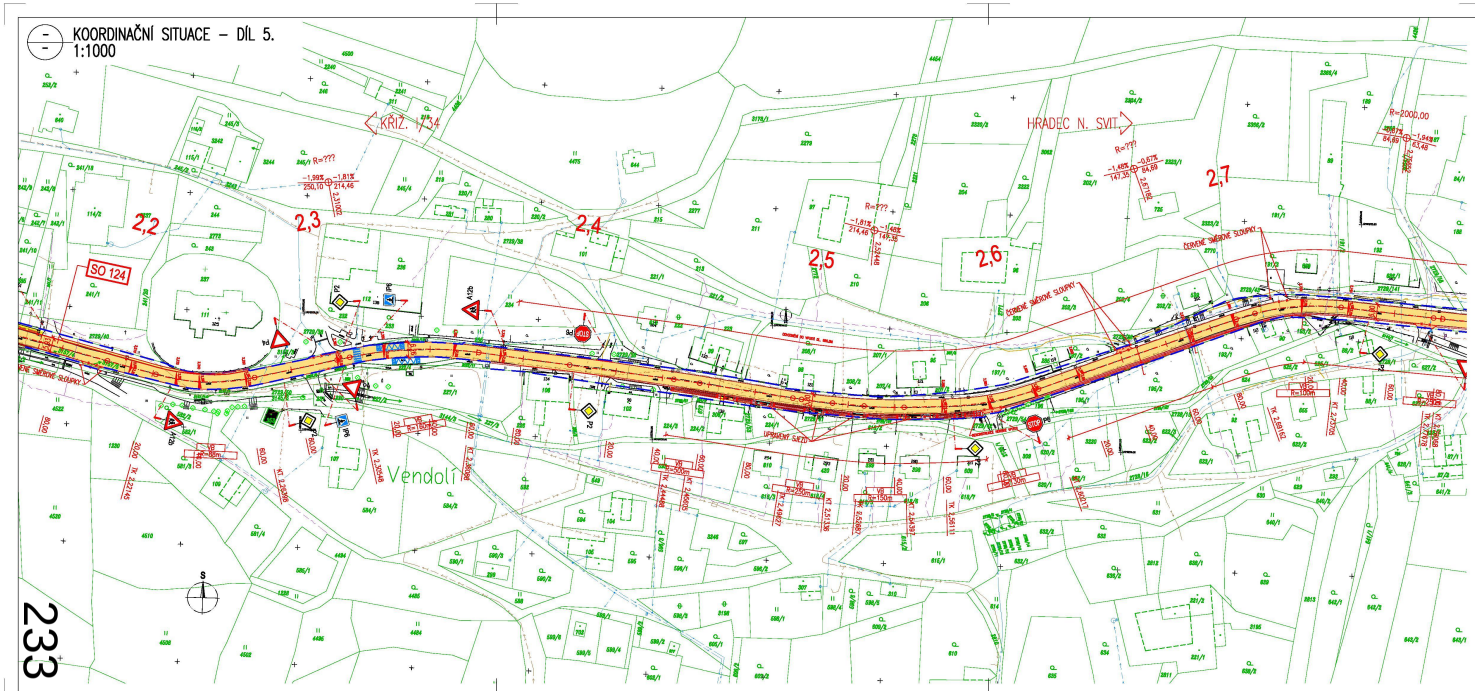

KOORDINAČNÍ SITUACE – DÍL 6.
1:1000

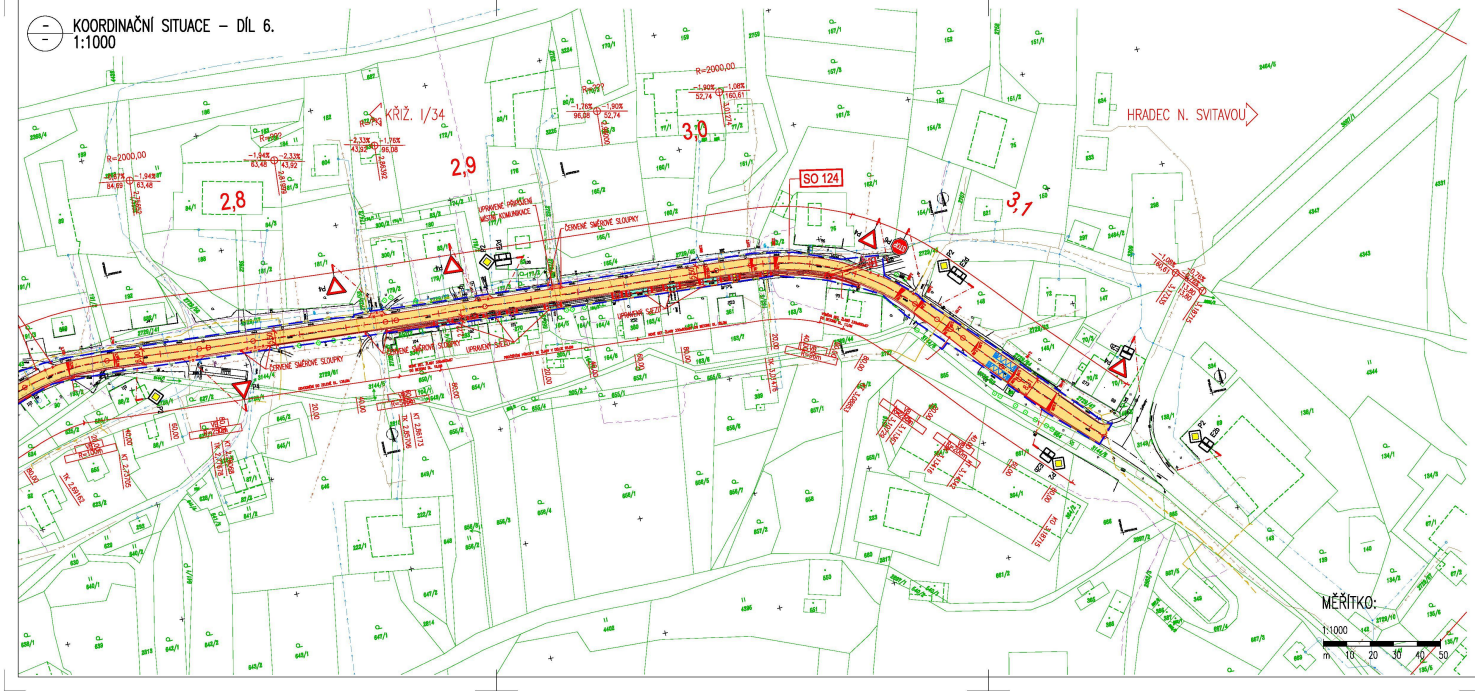

LEGENDA NOVÝ STAV:

- OSA KOMUNIKACE
- NOVĚ NAVRŽENÉ KONSTRUKCE
- ŘEZANÁ SPÁRA Š. 10 mm TL. 40 mm S ASF. ŽÁLUKOU
- OCELOVÉ SMĚRNÉ SVODIDLO
- VODOROVNÉ DOPRAVNÍ ZNAČENÍ
- HRANICE DOČASNÉHO ZÁBORU STAVBY DO 1 ROKU
- 7,00 KÓTY NAVRŽENÝCH ČÁSTÍ
- STROM URČENÝ KE SKÁCENÍ
- DRENÁŽNÍ TRATIVOD DN150MM
- DEŠŤOVÁ KANALIZACE/PŘÍPOJKA
- ULIČNÍ VPUST

LEGENDA POVRCHŮ:

- VOZOVKA – OBNOVA KRYTU TL. 100 MM
- VOZOVKA – OBNOVA KRYTU S RECYKLAC. ZA STUDENA
- VOZOVKA – OBNOVA KRYTU S RECYKL. S HLOUBKOVOU SANACÍ
- VOZOVKA – HOSPODÁŘSKÝ SJEZD S ASF. KRYTEM
- CHODNÍK – ŠEDÁ ZÁMKOVÁ DLAŽBA TL. 80 MM
- CHODNÍK VE SJEZDU – ŠEDÁ ZÁMKOVÁ DLAŽBA TL. 80 MM
- KAMENNÁ DLAŽBA DO BETONU
- ŽULOVÉ KOSTKY DO BETONU
- OHUMUSOVÁNÍ A OSETÍ

LEGENDA STÁVAJÍCÍCH INŽENÝRSKÝCH SÍTÍ:

- ELEKTRICKÉ VEDENÍ NN NADZEMNÍ – ČEZ DISTRIBUCE a.s.
- ELEKTRICKÉ VEDENÍ VN NADZEMNÍ – ČEZ DISTRIBUCE a.s.
- ELEKTRICKÉ VEDENÍ NN PODZEMNÍ – ČEZ DISTRIBUCE a.s.
- PODZEMNÍ SDĚLOVACÍ VEDENÍ – TELCO PRO SERVISE a.s.
- PODZEMNÍ SDĚLOVACÍ VEDENÍ – CETIN a.s.
- STL POZEMNÍ PLYNOVOD – GASNET s.r.o.
- KANALIZACE SPLAŠKOVÁ – OBEC VENDOLÍ
- VEŘEJNÉ VEŘEJNÉHO OSVĚTLENÍ – OBEC VENDOLÍ
- VODOVODNÍ ŘAD – VODÁRENSKÁ SVITAVY s.r.o.
- PODZEMNÍ SDĚLOVACÍ VEDENÍ – ČD–TELEMATIKA a.s.
- ELEKTRICKÉ VEDENÍ NN PODZEMNÍ – SŽDC – SSZT
- ELEKTRICKÉ VEDENÍ NN PODZEMNÍ – SŽDC – SEE

LEGENDA STÁVAJÍCÍ STAV:

- HRANICE POZEMKŮ DLE KATASTRÁLNÍ MAPY
- 1180/5 ČÍSLA POZEMKŮ DLE KATASTRÁLNÍ MAPY
- HRANY PLOCH, BUDOV, ROZHRANÍ POVRCHŮ
- OCELOVÁ SVODIDLA
- STROMY
- DOPRAVNÍ ZNAČKA
- LAMPA VEŘ. OSVĚTLENÍ
- KANALIZAČNÍ VPUST
- KANALIZAČNÍ ŠACHTA
- ŠACHTA NEROZLIŠENÁ
- HYDRANT PODZEMNÍ
- HYDRANT NADZEMNÍ
- SLOUPY, OCHRANNÉ TYČE
- SLOUP PŘÍHRADOVÝ

SO 121 – SILNICE II/36613 V KM 0,000–0,493
SO 122 – SILNICE II/36613 V KM 0,493–0,937
SO 123 – SILNICE II/36613 V KM 0,937–2,170
SO 124 – SILNICE II/36613 V KM 2,170–3,187
SO 181 – DOČASNÉ DOPRAVNÍ OPATŘENÍ PRO SO 121
SO 182 – DOČASNÉ DOPRAVNÍ OPATŘENÍ PRO SO 122
SO 183 – DOČASNÉ DOPRAVNÍ OPATŘENÍ PRO SO 123
SO 184 – DOČASNÉ DOPRAVNÍ OPATŘENÍ PRO SO 124
SO 301 – DEŠŤOVÁ KANALIZACE
SO 302 – DEŠŤOVÁ KANALIZACE

C. DUSP

SOUŘADNICOVÝ SYSTÉM: S–JTSK
VÝŠKOVÝ SYSTÉM: BpV

KRESLIL:	ING. LUKÁŠ TOBEŠ	
ZPRACOVAL:	ING. LUKÁŠ TOBEŠ	
TECHNICKÁ KONTROLA:	MILOŠ BEDNÁŘ, DIS.	
ZODPOVĚDNÝ PROJEKTANT:	ING. LUKÁŠ TOBEŠ	
HLAVNÍ PROJEKTANT:	ING. JAN BURSA	
KRAJ: PARDUBICKÝ	OKRES: SVITAVY	OBEC: VENDOLÍ

MDS PROJEKT
FÖRSTEROVA Č.P. 175, 566 01 VYSOKÉ MÝTO
EMAIL: MDS@MDSPROJEKT.CZ

STUPEŇ:	DUSP
ZAK.ČÍSLO:	2154–20–3
ARCHIVNÍ ČÍSLO:	2154
DATUM:	01/2021
FORMÁT:	8x4
MĚŘÍTKO:	1:1000
ČÍSLO SOUPRAVY:	ČÍSLO PŘÍLOHY: C.3.3.

INVESTOR: SPRÁVA A ÚDRŽBA SILNIC PARDUBICKÉHO KRAJE

AKCE: **REKONSTRUKCE SILNICE II/3661 KŘIŽ. I/34 – VENDOLÍ**

OBJEKT: **C. SITUAČNÍ VÝKRESY**

OBSAH: **KOORDINAČNÍ SITUACE – DÍL 5., 6.**